

Vamos a realizar una ficha para preparar un viaje que queremos hacer.

Piensa en un destino que te gustaría conocer y busca información en una o varias páginas de Internet. Copia la información que te parezca más interesante e ilústrala con algunas imágenes.

Puedes seguir el siguiente ejemplo, pero incluye todo lo que tú creas necesario.

## **VIAJE A LOGROÑO:**

Logroño es una ciudad de grata estancia tanto para el vecino como para el visitante. Con 145.821 habitantes, acoge a la mitad de la población de La Rioja, Comunidad Autónoma de la que es capital. Situada al norte de España, es punto de encuentro, referencia y cruce de caminos. La senda más querida de cuantas atraviesan la ciudad es el Camino de




Santiago, que ha conducido hasta nuestras tierras a esforzados caminantes de países lejanos que han enriquecido notablemente nuestro acervo cultural e idiosincrasia. El logroñés es amable, alegre y hospitalario. Disfruta con la fiesta, la gastronomía y las tradiciones. Cualquier visitante se convierte rápidamente en un gran amigo.

## **Paseos por Logroño:**

La visita al Centro y al Casco Antiguo de la ciudad son citas obligadas para el visitante y escenario habitual de la vida de los vecinos logroñeses. El Casco Antiguo supone el encanto de las calles a partir de las cuales ha ido creciendo Logroño y desde las que se articula su memoria histórica. En esta ruta se subraya la importancia del río Ebro, de su parque y de la imagen de los puentes que anticipan el perfil de Logroño, salpicado por las torres de La Redonda, Santiago El Real, o la característica 'aguja' de Palacio.


## CONCATEDRAL DE SANTA MARÍA DE LA REDONDA

Enclavada en el corazón del Casco Antiguo, con portada principal a la Plaza del Mercado y dos portadas laterales a las calles Caballerías y Portales, la Redonda es seguramente una de las imágenes más conocidas de nuestra ciudad.



## IGLESIA DE SAN BARTOLOMÉ

Se trata de una de las cuatro iglesias del Casco Antiguo logroñés y está situada




entre las calles Rodríguez Paterna, La Cadena, Herrerías y la plaza y calle de San Bartolomé, a la que da nombre la misma iglesia. Se cree que su torre formó parte de la línea de defensa de la ciudad, dedicada a proteger una de las puertas de Logroño. Destaca en esta iglesia la portada gótica del siglo XIII, bajo arco apuntado y seis arquivoltas con molduras. En el tímpano aparece la figura de Cristo Redentor, en pie con sudario, flanqueado por las imágenes de la Virgen y San Juan. También se pueden contemplar las figuras de los doce apóstoles conversando y coros de ángeles. Igualmente, parte

de esta bella portada se dedica a la historia del apóstol San Bartolomé a quien está dedicada esta iglesia.

## PARQUE DEL EBRO

Logroño recuperó la margen derecha del Ebro en 1993, año en el que fue inaugurado este parque de 153.000 metros cuadrados de superficie. En él se pueden distinguir tres zonas:

-La zona inundable, de 70.000 metros cuadrados, es la más próxima al río y permanece cubierta por sus aguas durante buena parte del año.



-La zona no inundable, comienza en el puente de piedra y conecta con una escollera que la separa de la anterior zona y de la que parte un paseo que llega hasta el final del parque, junto a General Urrutia. En sus 72.000 metros cuadrados se distribuyen grandes praderas de césped serpenteadas por caminos, un bar junto a un estanque y juegos infantiles y una chimenea sobre la que anidan las cigüeñas.

-El entorno de la iglesia de Santiago, enclavada en la Ruta Jacobea. Destaca un mirador al que se accede mediante unas grandes escalinatas y un juego de la oca alegórico a las diferentes etapas del Camino de Santiago.

### **Alojamiento:**

El Olmo es una casona de piedra dedicada al turismo rural, situada a 200 m. de la localidad Riojana de el Rasillo de Cameros en La Sierra de Cameros. Su estratégica situación en primera línea, nos permite disfrutar de unas maravillosas vistas hacia los bosques, el pueblo y el pantano.



Es un lugar ideal para descansar y como La Rioja es una comunidad pequeña, Casa El Olmo es idónea para desde ella disfrutar de las diferentes excursiones y actividades que esta comunidad nos ofrece.

Enmarcada dentro de los alojamientos turísticos de La Rioja, garantiza la calidad y cumplimiento de las normas establecidas para su seguridad y confort durante su estancia.

La casa se alquila completa y por habitaciones, así podrá planificar sus vacaciones en familia o para grupos de trabajo.

Ubicación: La ubicación de Casa El Olmo es parte de su encanto porque está en primera línea. Es un placer contemplar el azul del pantano contrastando con el verde de los bosques y a un lado el pueblo con sus casas típicas serranas.

Estamos rodeados de naturaleza hasta el punto que los ciervos, corzos o zorros muchas veces se pueden ver al lado de la casa.

Actividades: A 1 km tenemos el club náutico de El Rasillo, hay zona acondicionada para el baño, alquiler de pedaleras y piraguas.

A 3 km están las cuevas de Ortigosa y también es interesante una vista a este pintoresco pueblo que une sus dos barrios con dos puentes.



En la casa daremos información para visita a bodegas, ruta del vino, ruta de los monasterios (cuna del castellano), ruta de los dinosaurios y muy cerca tenemos el Parque Natural de Cebollera y su centro de interpretación.

Resumen de actividades: Multiaventura, Senderismo, Juegos de mesa, Deportes acuáticos, Deportes cinegéticos, Berreas (en octubre), Micología.

Reservas:

**Dirección** Ctra. de Nieva, s/n. El Rasillo de Cameros (La Rioja)

**Teléfono de contacto** 941 462 284 / 607 516 385

**Correo electrónico** [info@casaelolmo.com](mailto:info@casaelolmo.com)

**Persona de contacto** Blanca Rosa Ruiz Elías

**Precios y plazas** • 12 plazas - 6 habitaciones - 6 baños

- Habitación doble: 50/55 €
- 6 camas suplementarias: 15 €/cama
- Casa completa: 330 €/día
- Desayuno: 5 €