





Documento de Versionado de la V1.12.23

Descripción de las Correcciones y Mejoras.

Versión: 01r00



Fecha: 25/02/2010

Queda prohibido cualquier tipo de explotación y, en particular, la reproducción, distribución, comunicación pública y/o transformación, total o parcial, por cualquier medio, de este documento sin el previo consentimiento expreso y por escrito de la Junta de Andalucía.

 <p>JUNTA DE ANDALUCÍA</p>	<p>Consejería de Cultura</p>	<p>Documento de Versionado del Sistema @rchivA V1.12.23</p>	
---	------------------------------	---	---

ÍNDICE

1	INTRODUCCIÓN	3
2	CORRECCIONES Y MEJORAS SOBRE LA v1.12.22	4

 <p>JUNTA DE ANDALUCÍA</p>	<p>Consejería de Cultura</p>	<p>Documento de Versionado del Sistema @rchivA V1.12.23</p>	
---	------------------------------	---	---

1 INTRODUCCIÓN

Este documento acompaña a la versión 1.12.23 del Sistema de Gestión de Archivos de la Junta de Andalucía @rchivA, y en él se recogen todas las incidencias corregidas y modificaciones realizadas sobre la versión v1.12.22

2 CORRECCIONES Y MEJORAS SOBRE LA v1.12.22

DESCRIPCIÓN DE LA INCIDENCIA	TEXTO EXPLICATIVO DE CORRECCIÓN
<p>Cambio en la funcionalidad de la creación de depósitos</p>	<p>Se diferencia entre el funcionamiento de creación de niveles de tipo “Edificio” y “Depósito” del resto de niveles.</p> <p>En la creación de edificios y depósitos se podrá asignar una etiqueta con caracteres alfanuméricos y se controlará que la aplicación no permita crear elementos con etiquetas iguales. La creación de dichos niveles se hará de forma individualizada.</p> <p>Para el resto de niveles sólo podrá asignarse una etiqueta con caracteres alfabéticos. El path topográfico se construirá de forma automática, y la aplicación irá añadiendo a dicha etiqueta la posición numérica que le corresponda a cada elemento en función de la posición que éste ocupe dentro del depósito.</p>