

**ESTUDIO DEL
COMERCIO AMBULANTE
EN ANDALUCÍA 2013**

DICIEMBRE 2013



JUNTA DE ANDALUCÍA
CONSEJERÍA DE TURISMO Y COMERCIO

El presente *Estudio sobre el Comercio Ambulante en Andalucía-2013* supone una continuidad con las publicaciones que en 2003 y 2007 realizó la Consejería de Turismo, Comercio y Deporte de la Junta de Andalucía.

Si el *Censo de los Mercadillos en Andalucía 2003* disfrutó de una favorable acogida entre organismos, instituciones y agentes sociales y profesionales relacionados con el comercio ambulante en Andalucía, no resultó menor el interés de *El comercio ambulante en Andalucía*, publicado en 2007, que ofrecía una actualización de la información recogida en 2003. Se lograba así una mayor perspectiva para el análisis de la tendencia de esta manifestación comercial de tanta raigambre en nuestra comunidad.

Presentamos ahora la situación del sector a fecha 2013, que sin duda supone una nueva herramienta de interés tanto para el análisis diacrónico, como para el estudio de su tendencia y evolución.

Como en las anteriores publicaciones, los siguientes tablas y gráficos se han elaborado tomando como referencia la modalidad de *comercio en mercadillos*, por ser esta la que mayores datos ofrece para la investigación. En este sentido, la práctica de las otras dos modalidades (comercio callejero y comercio itinerante) resulta poco significativa, según se desprende del Registro de Comerciantes Ambulantes de Andalucía.

Recordemos que se considera comercio ambulante al comercio en mercadillos que se celebran regularmente, con una periodicidad determi-

nada, en lugares establecidos a tal fin. No forman parte por tanto de este estudio el comercio en mercadillos ocasionales celebrados con motivos de fiestas y ferias; el comercio tradicional de objetos usados o puestos temporeros; la venta de productos artesanales procedentes del trabajo manual; ni los mercados de plantas y animales.

Para la obtención de los datos que se recogen en este estudio ha sido fundamentales el Registro de comerciantes ambulantes en la Junta de Andalucía, que, a pesar de ser de carácter voluntario con la aplicación del decreto 2/2012 de 20 de marzo, por el que se aprobaba el texto refundido de la Ley del Comercio Ambulante de Andalucía, sigue siendo una de las principales fuentes para el estudio por resultar numerosa la participación de comerciantes en dicho registro.

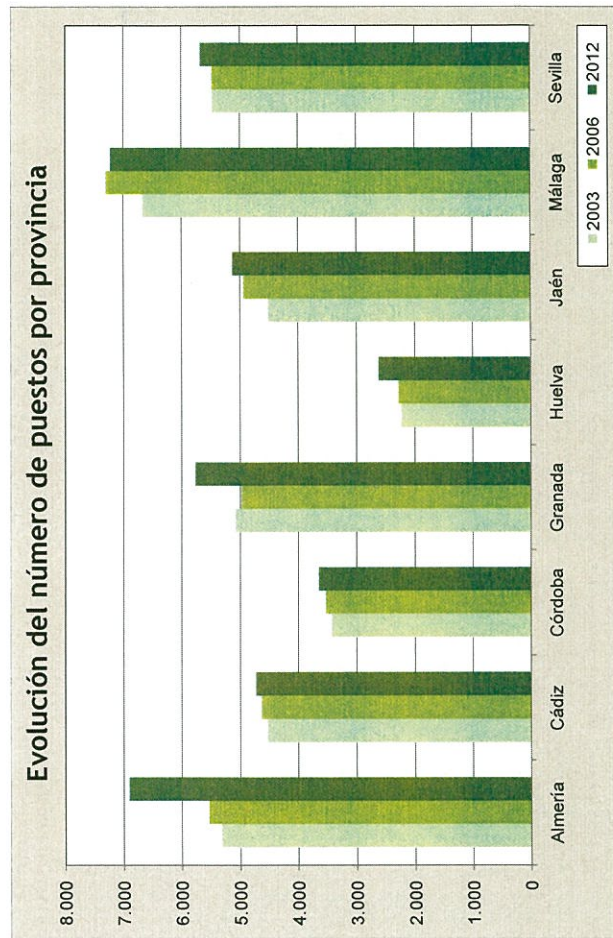
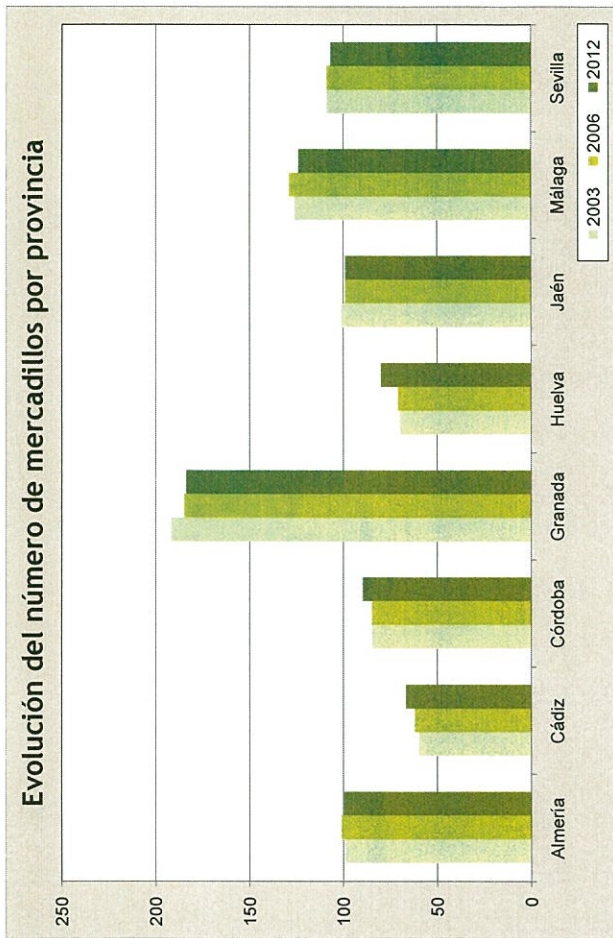
Las autorizaciones concedidas por parte de los ayuntamientos para el ejercicio de la actividad, de carácter obligatorio, suponen una valiosa y sistemática fuente de información que permite conocer el estado de este sector a nivel municipal. Por ello, debemos agradecer la colaboración de los ayuntamientos en la obtención de este estudio.

Todo esto lleva a concluir que el comercio ambulante en Andalucía es un pujante sector económico con una extensa presencia que abarca buena parte de la geografía regional, dando servicio a un gran número de andaluces.

El comercio ambulante en Andalucía a nivel provincial

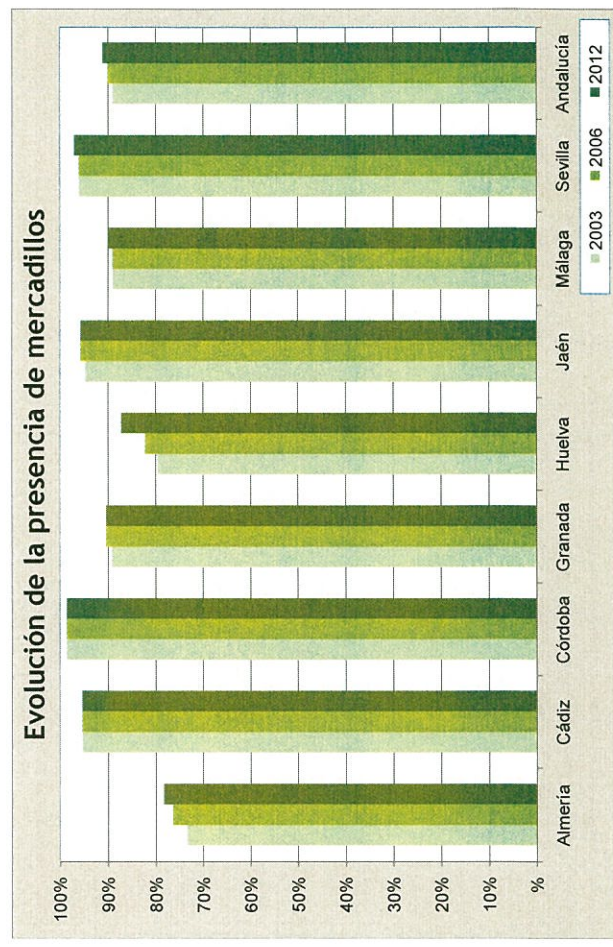
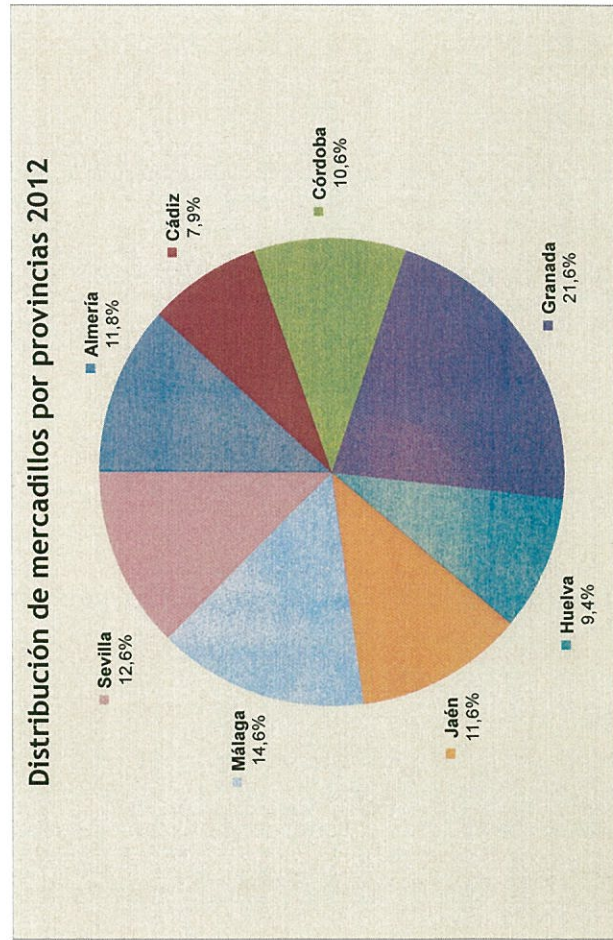
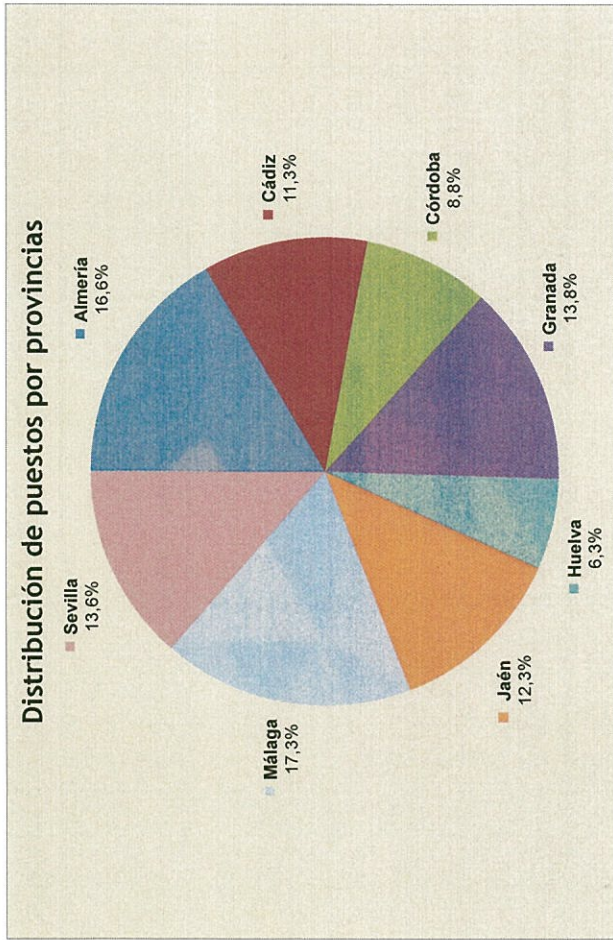
Evolución de los mercadillos y puestos por provincia

Provincia	2003		2006		2012	
	Mercadillos	Puestos	Mercadillos	Puestos	Mercadillos	Puestos
Almería	99	5.325	101	5.537	100	6.910
Cádiz	60	4.532	62	4.631	67	4.734
Córdoba	85	3.432	85	3.533	90	3.656
Granada	192	5.084	185	4.982	184	5.768
Huelva	70	2.226	71	2.272	80	2.619
Jaén	101	4.510	99	4.938	99	5.133
Málaga	126	6.678	129	7.310	124	7.230
Sevilla	109	5.476	109	5.485	107	5.682
Andalucía	842	37.263	841	38.688	851	41.732




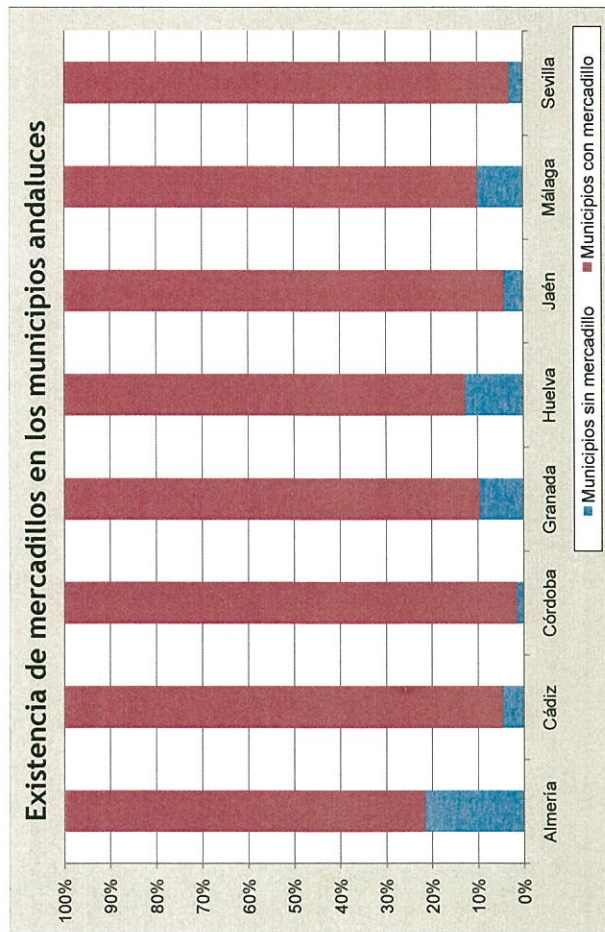
Evolución de la existencia de mercadillos

Provincia	2003		2006		2012	
	Nº de municipios	Con mercadillo	Nº de municipios	Con mercadillo	Nº de municipios	Con mercadillo
Almería	102	75	73,5	78	76,5	80
Cádiz	44	42	95,5	42	95,5	42
Córdoba	75	74	98,7	74	98,7	74
Granada	168	150	89,3	152	90,5	152
Huelva	79	63	79,7	65	82,3	69
Jaén	97	92	94,8	93	95,9	93
Málaga	101	90	89,1	90	89,1	91
Sevilla	105	101	96,2	101	96,2	102
Andalucía	771	687	89,1	695	90,1	703



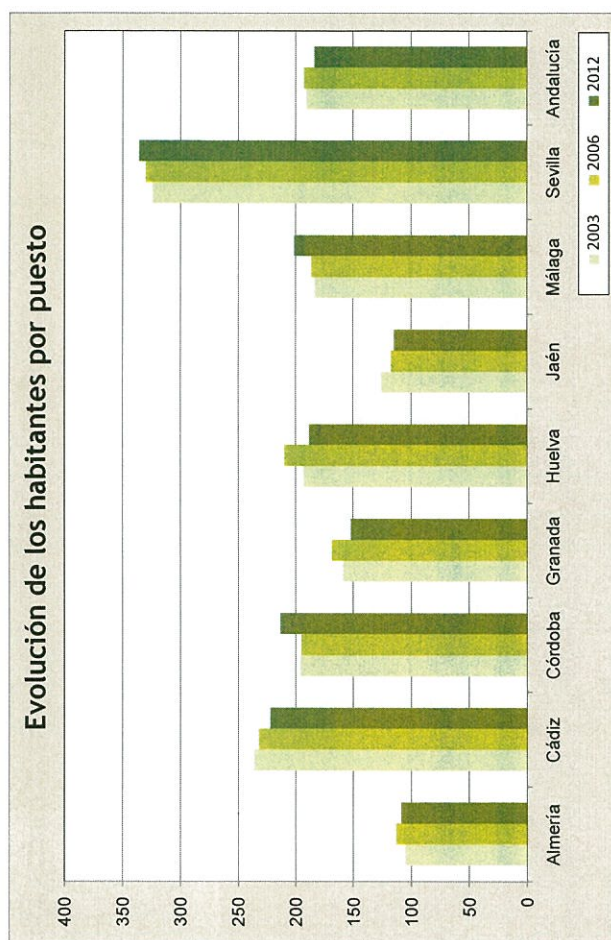
Existencia de mercadillos por municipios 2012

Provincia	Municipios sin mercadillo						Municipios con mercadillo					
	Municipios			Población 2012			Municipios			Población 2012		
	Número	Porcentaje	Habitantes	Porcentaje	Habitantes	Porcentaje	Número	Porcentaje	Habitantes	Porcentaje	Habitantes	Porcentaje
Almería	22	21,6	6.591	0,9	80	78,4	697.628	99,1	102	704.219		
Cádiz	2	4,5	1.211	0,1	42	95,5	1.243.953	99,9	44	1.245.164		
Córdoba	1	1,3	3.514	0,4	74	98,7	800.984	99,6	75	804.498		
Granada	16	9,5	17.518	1,9	152	90,5	905.410	98,1	168	922.928		
Huelva	10	12,7	7.283	1,4	69	87,3	515.579	98,6	79	522.862		
Jaén	4	4,1	2.762	0,4	93	95,9	667.480	99,6	97	670.242		
Málaga	10	9,9	6.646	0,4	91	90,1	1.634.452	99,6	101	1.641.098		
Sevilla	3	2,9	16.455	0,8	102	97,1	1.922.519	99,2	105	1.938.974		
Andalucía	68	8,8	61.980	0,7	703	91,2	8.388.005	99,3	771	8.449.985		



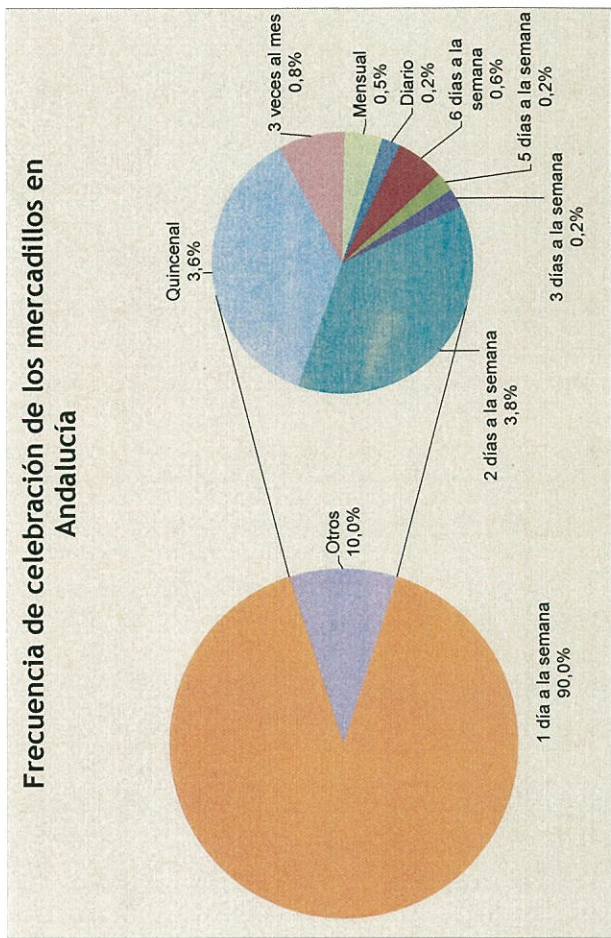
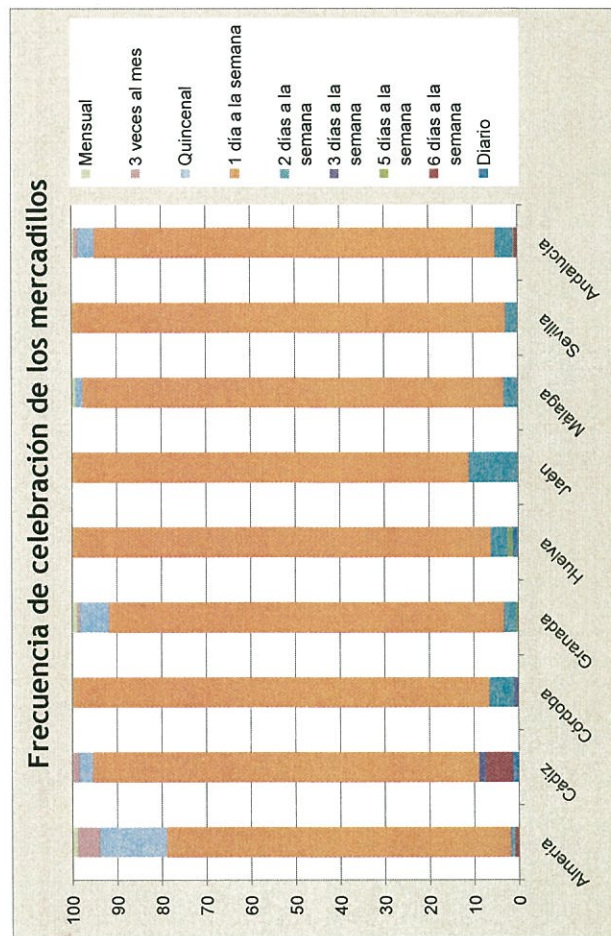
Evolución de los habitantes por puesto

Provincia	Población 2012	2003	2006	2012	Incremento 2003-2006	Incremento 2006-2012
Almería	697.628	105,8	113,4	108,9	7,6	-4,5
Cádiz	1.243.953	236,6	232,5	222,3	-4,1	-10,2
Córdoba	800.984	196,5	195,2	213,5	-1,3	18,3
Granada	905.410	159,1	168,8	152,4	9,7	-16,4
Huelva	515.579	193,7	209,8	188,5	16,1	-21,3
Jaén	667.480	126,5	118,0	115,2	-8,5	-2,8
Málaga	1.634.452	184,2	186,7	201,6	2,5	14,9
Sevilla	1.922.519	325,0	330,5	336,4	5,5	5,9
Andalucía	8.388.005	191,1	193,0	184,1	1,9	-8,9



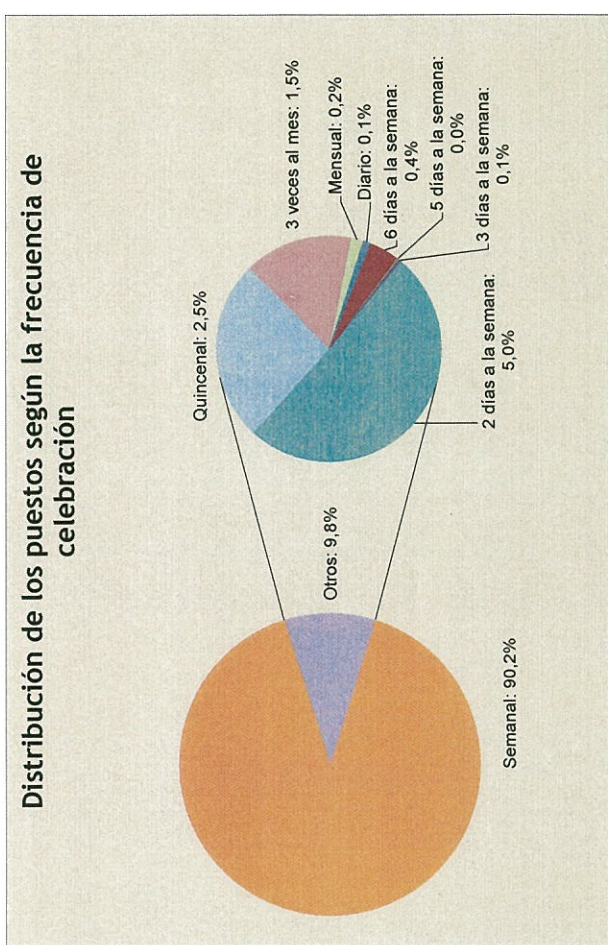
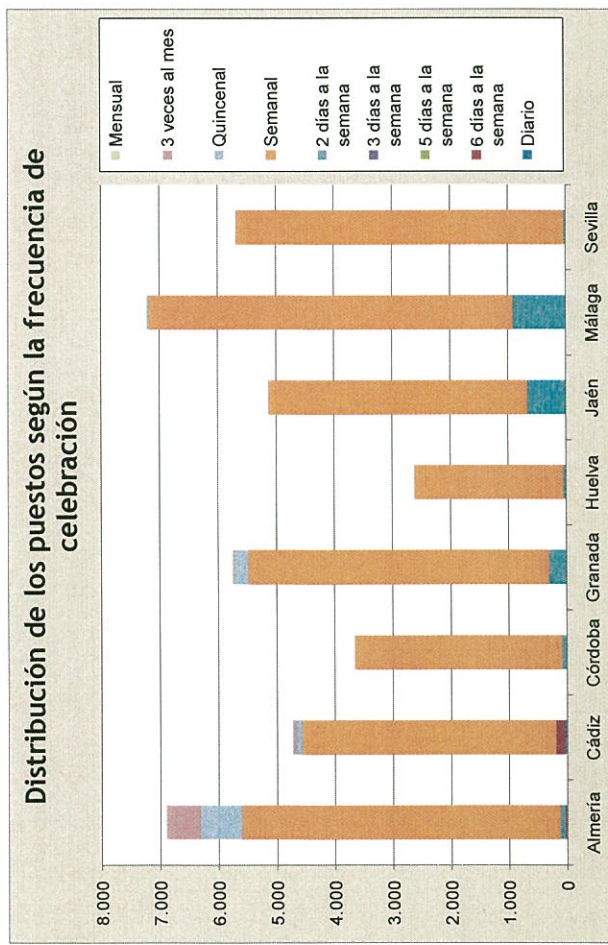
Frecuencia de celebración de los mercadillos

Frecuencia	Almería	Cádiz	Córdoba	Granada	Huelva	Jaén	Málaga	Sevilla	Andalucía
Diario			1		1				2
6 días a la semana		1	4						5
5 días a la semana				1	1				2
3 días a la semana			1	1					2
2 días a la semana		1		5	3	11	4	3	32
1 día a la semana	77	58	84	163	75	88	117	104	766
Quincenal	15	2		12			2		31
3 veces al mes	5	1		1					7
Mensual	1			2			1		4
Total	100	67	90	184	80	99	124	107	851



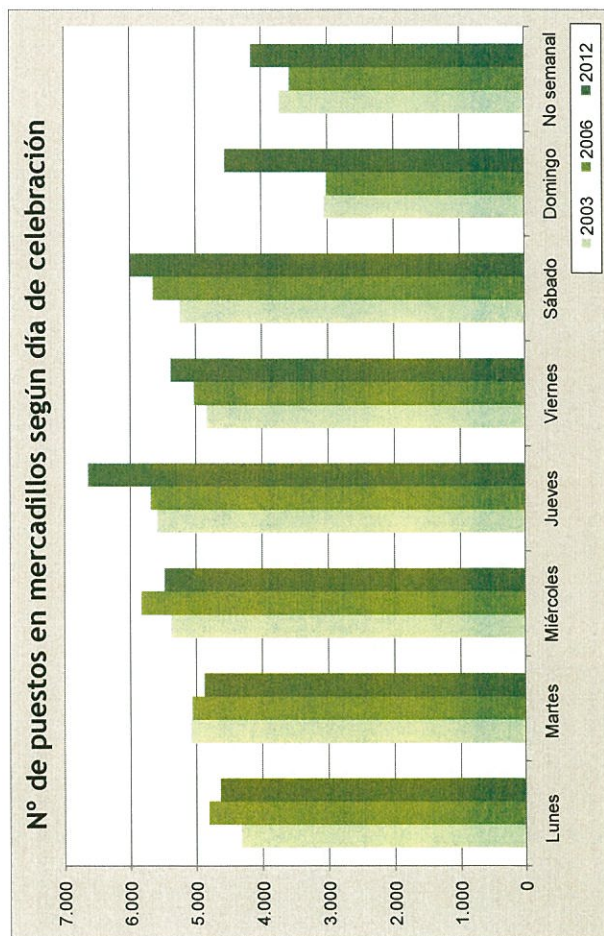
Distribución de los puestos según la frecuencia de celebración

Frecuencia	Almería	Cádiz	Córdoba	Granada	Huelva	Jaén	Málaga	Sevilla	Andalucía	Porcentaje
Diario		37			12				49	0,1
6 días a la semana	31	143							174	0,4
5 días a la semana			6	2					8	0,0
3 días a la semana		6	15						21	0,1
2 días a la semana	85		65	293	36	661	905	33	2.078	5,0
Semanal	5.497	4.391	3.576	5.191	2.569	4.472	6.285	5.649	37.630	90,2
Quincenal	708	100		239			15		1.062	2,5
3 veces al mes	574	57		7					638	1,5
Mensual	15			32			25		72	0,2
Total	6.910	4.734	3.656	5.768	2.619	5.133	7.230	5.682	41.732	100,0



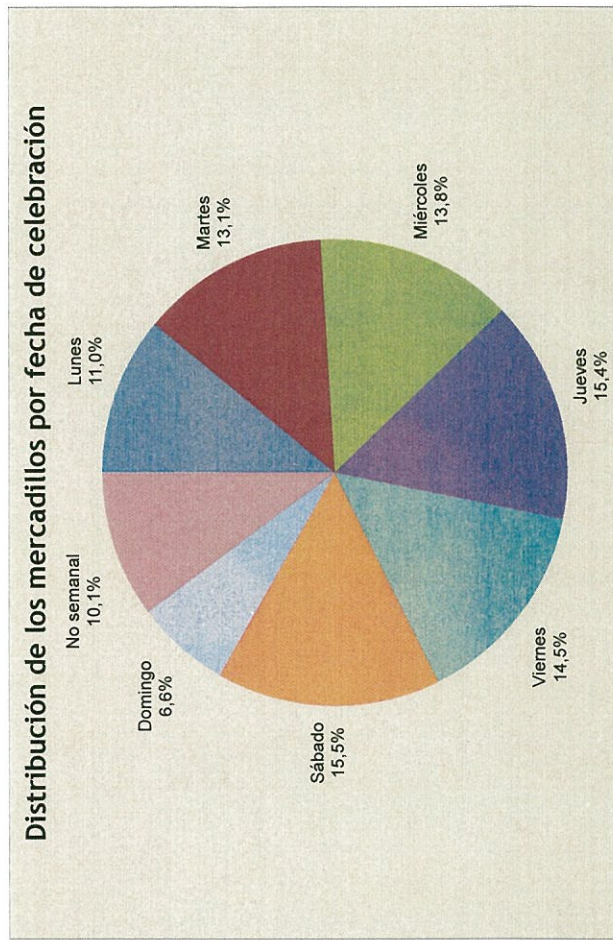
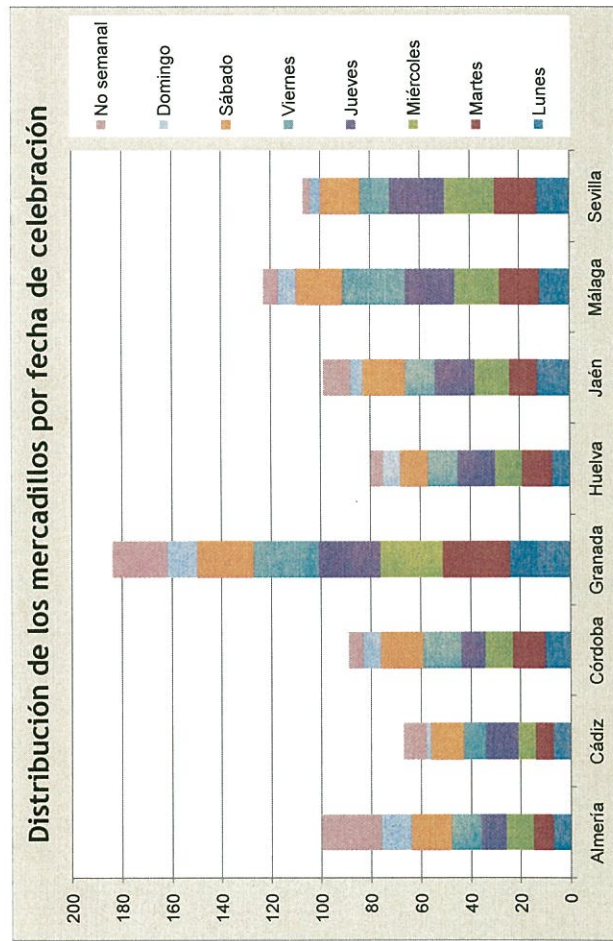
Evolución del número de puestos en mercadillos según días de celebración

Día	2003		2006		2012		Diferencia 2012-2006
	Puestos	Porcentaje	Puestos	Porcentaje	Puestos	Porcentaje	
Lunes	4.324	11,60	4.814	12,44	4.644	11,13	0,84
Martes	5.092	13,67	5.066	13,10	4.880	11,69	-0,57
Miércoles	5.386	14,45	5.838	15,09	5.481	13,13	0,64
Jueves	5.593	15,01	5.691	14,71	6.641	15,91	-0,30
Viernes	4.837	12,98	5.030	13,00	5.382	12,90	0,02
Sábado	5.240	14,06	5.646	14,59	5.994	14,36	0,53
Domingo	3.055	8,20	3.021	7,81	4.553	10,91	-0,39
No semanal	3.736	10,03	3.582	9,26	4.157	9,96	-0,77
Totales	37.263	100,00	38.688	100,00	41.732	100,00	



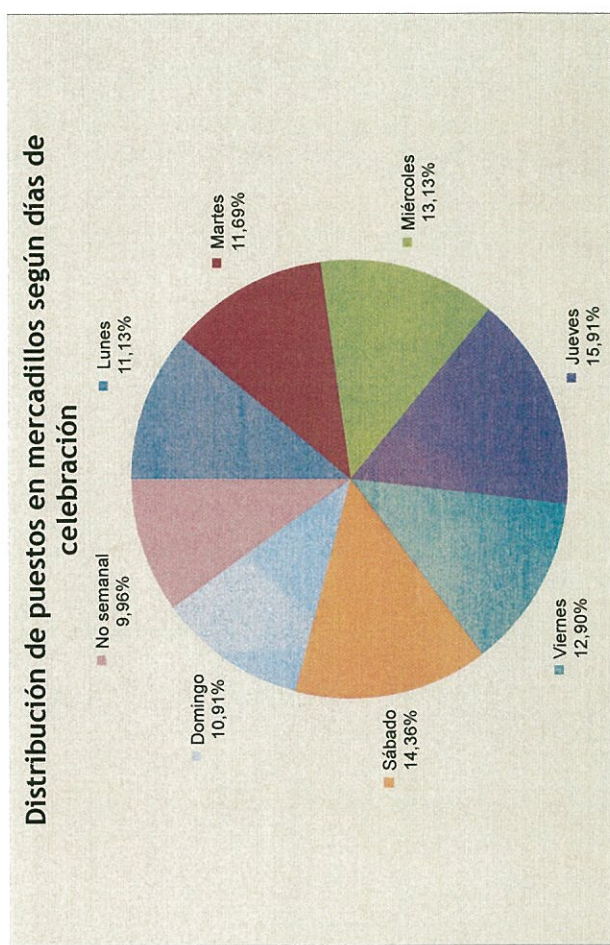
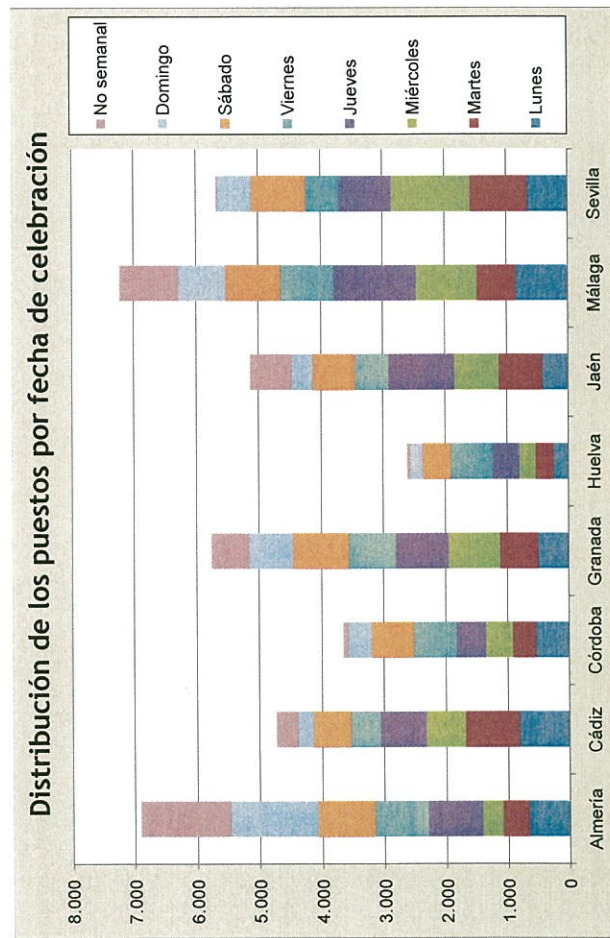
Distribución de los mercadillos por fecha de celebración

Fecha	Almería	Cádiz	Córdoba	Granada	Huelva	Jaén	Málaga	Sevilla	Andalucía	Porcentaje
Lunes	7	7	7	24	7	13	12	13	93	11,0
Martes	8	7	7	27	12	11	16	17	111	13,1
Miércoles	11	7	7	25	11	14	18	20	117	13,8
Jueves	10	13	10	25	15	16	20	22	131	15,4
Viernes	12	9	15	26	12	12	25	12	123	14,5
Sábado	16	13	17	23	11	17	19	16	132	15,5
Domingo	12	2	7	12	7	5	7	4	56	6,6
No semanal	24	9	6	22	5	11	6	3	86	10,1
Total	100	67	89	184	80	99	123	107	849	100,0



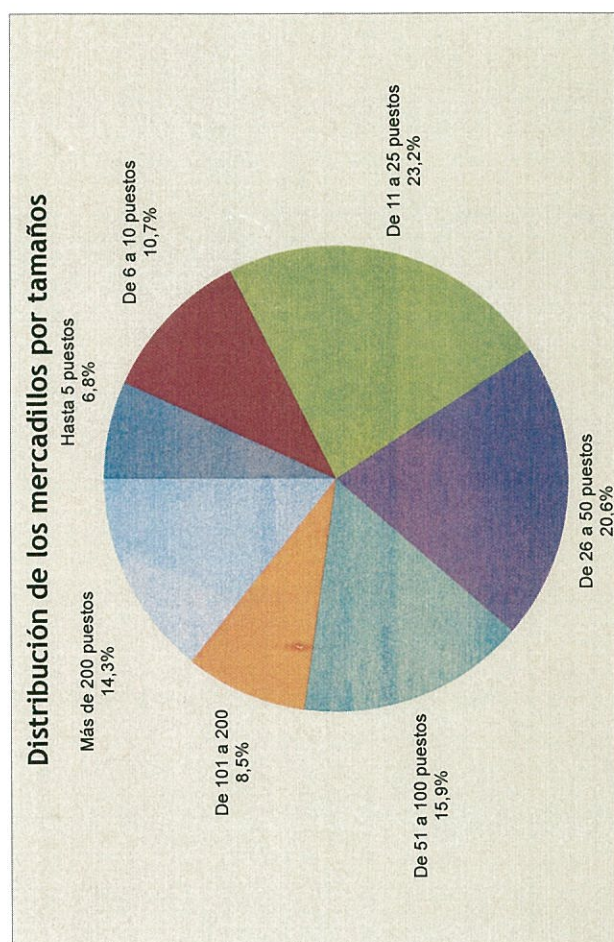
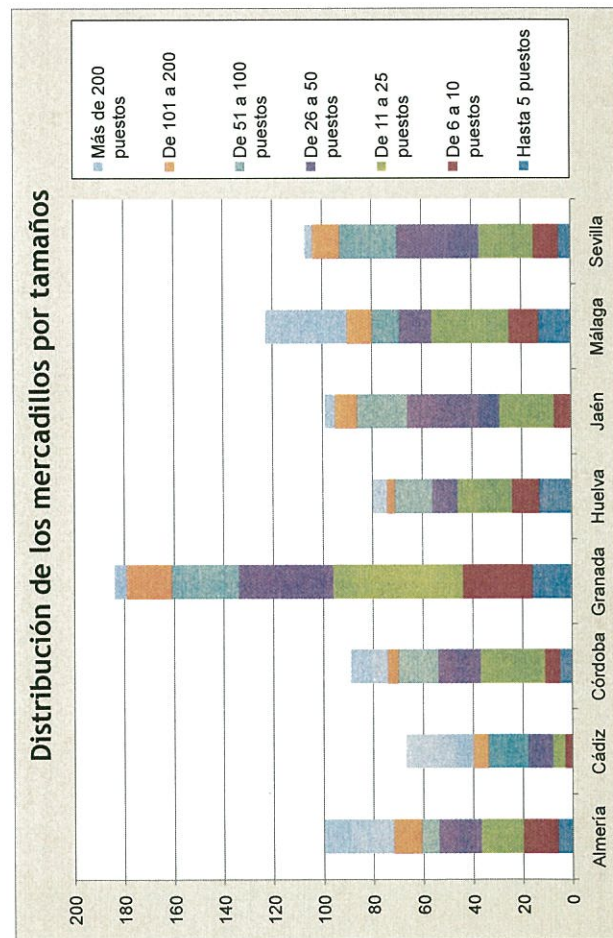
Distribución de los puestos por fecha de celebración

Fecha	Almería	Cádiz	Córdoba	Granada	Huelva	Jaén	Málaga	Sevilla	Andalucía	Porcentaje
Lunes	659	802	539	498	242	413	841	650	4.644	11,1
Martes	430	885	375	622	290	711	634	933	4.880	11,7
Miércoles	330	631	441	833	262	722	985	1.277	5.481	13,1
Jueves	878	747	476	856	442	1.063	1.331	848	6.641	15,9
Viernes	856	474	693	755	679	545	853	527	5.382	12,9
Sábado	926	602	683	900	454	678	875	876	5.994	14,4
Domingo	1.393	250	369	697	200	340	766	538	4.553	10,9
No semanal	1.438	343	80	607	50	661	945	33	4.157	10,0
Total	6.910	4.734	3.656	5.768	2.619	5.133	7.230	5.682	41.732	100,0



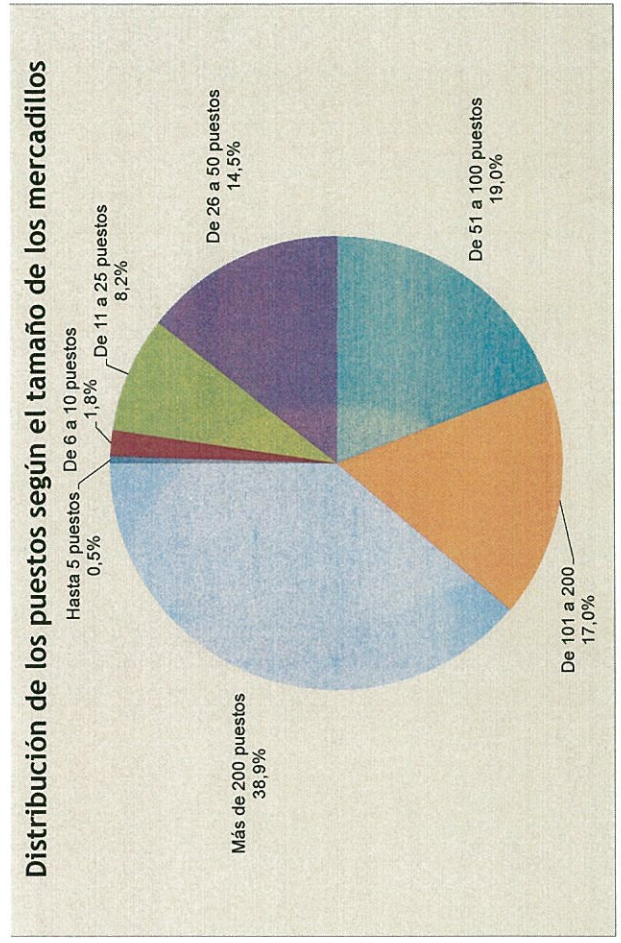
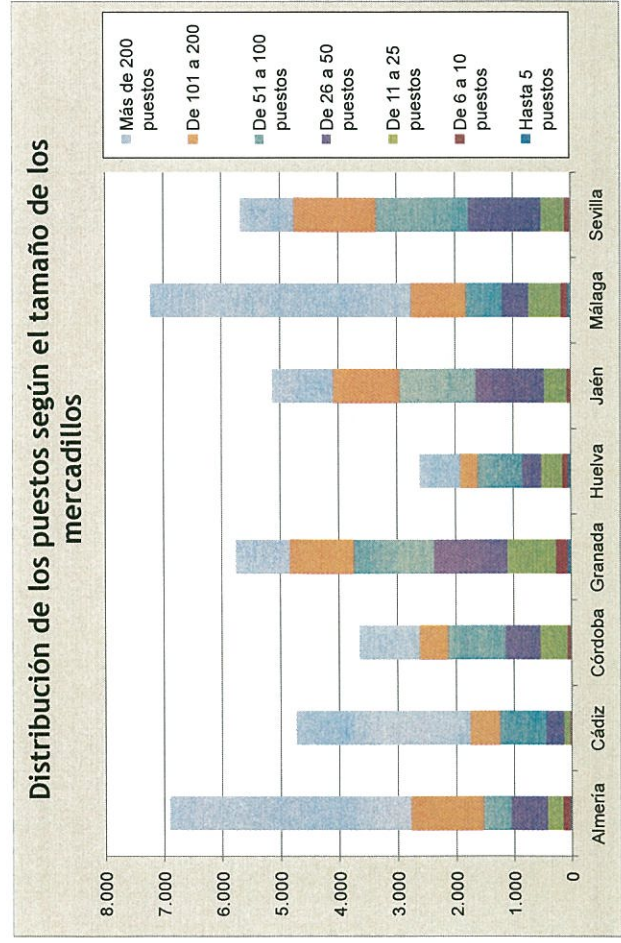
Distribución de los mercadillos por tamaños

Puestos	Almería	Cádiz	Córdoba	Granada	Huelva	Jaén	Málaga	Sevilla	Andalucía	Porcentaje
Hasta 5 puestos	6	0	5	16	13	0	13	5	58	6,8
De 6 a 10 puestos	14	3	6	28	11	7	12	10	91	10,7
De 11 a 25 puestos	17	5	26	52	22	22	31	22	197	23,2
De 26 a 50 puestos	17	10	17	38	10	37	13	33	175	20,6
De 51 a 100 puestos	7	16	16	27	15	20	11	23	135	15,9
De 101 a 200	11	6	4	18	3	9	10	11	72	8,5
Más de 200 puestos	28	27	15	5	6	4	33	3	121	14,3
Número total de mercadillos	100	67	89	184	80	99	123	107	849	100,0



Distribución de los puestos según el tamaño de los mercadillos

Puestos	Almería	Cádiz	Córdoba	Granada	Huelva	Jaén	Málaga	Sevilla	Andalucía	Porcentaje
Hasta 5 puestos	24	0	18	52	50	0	56	18	218	0,5
De 6 a 10 puestos	126	28	49	211	97	66	108	80	765	1,8
De 11 a 25 puestos	275	103	475	850	367	395	566	411	3.442	8,2
De 26 a 50 puestos	631	313	610	1.259	329	1.188	463	1.257	6.050	14,5
De 51 a 100 puestos	482	808	986	1.372	774	1.311	625	1.585	7.943	19,0
De 101 a 200	1.239	499	484	1.095	302	1.139	936	1.407	7.101	17,0
Más de 200 puestos	4.133	2.983	1.034	929	700	1.034	4.476	924	16.213	38,9
Número total de mercadillos	6.910	4.734	3.656	5.768	2.619	5.133	7.230	5.682	41.732	100,0



El comercio ambulante en Andalucía a nivel municipal

Principales mercadillos en Andalucía (con más de 100 puestos)

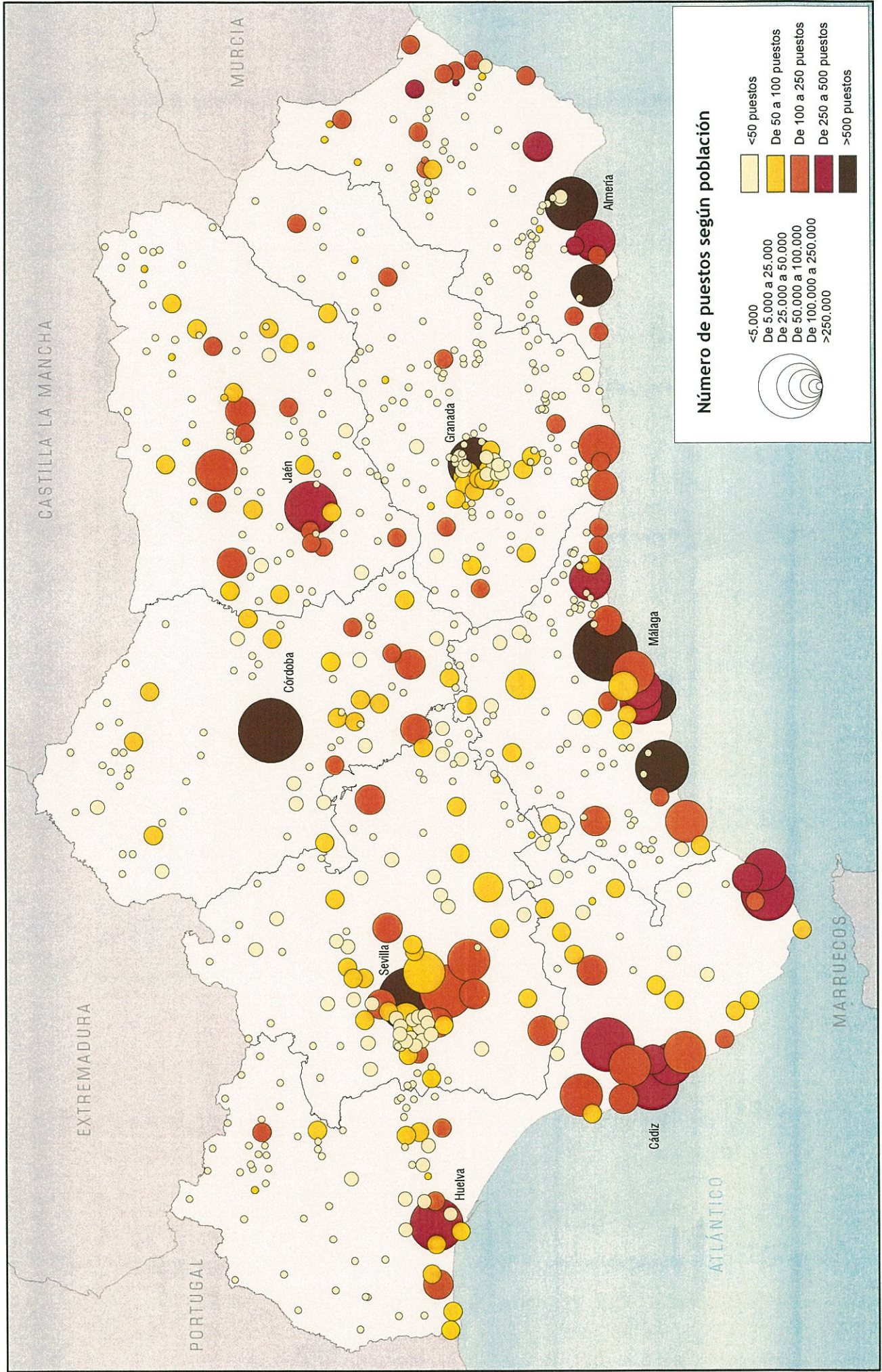
Provincia	Municipio	Ubicación	Día celebración	Nº puestos
Málaga	Fuengirola	Recinto Ferial, C/ Méndez Nuñez	Martes y domingo	636
Sevilla	Sevilla	Polígono Aeropuerto	Domingo	500
Granada	Granada	Zona Polígono de Cartuja – Almanjáyar	Domingo	420
Jaén	Jaén	Recinto Ferial Alfonso Sánchez Herrera	Jueves	396
Málaga	Marbella	Marbella: Recinto Ferial de Marbella	Lunes	365
Cádiz	Jerez de la Frontera	Zona Sur: Hijuelas de las coles	Lunes	313
Almería	Roquetas de Mar	Avda Reino de España	Jueves	303
Almería	Antas	Polígono Industrial El Real	Domingo y festivos	300
Cádiz	Algeciras	Parque Feria	Martes	300
Cádiz	Cádiz	Ver Junta de Gobierno Local	Lunes	290
Almería	Vícar	Polígono de Agruenco de la Barriada de Venta Gutiérrez	Domingo	288
Málaga	Málaga	El Rastro	Domingo	281
Almería	Ejido (El)	El Ejido: Recinto Ferial	Los tres primeros miércoles del mes	280
Cádiz	San Fernando	De la Magdalena: Recinto Ferial	Jueves	275
Huelva	Huelva	Zona Bda El Torrejón, Avda Santa Marta, Circunvalación, Nicolás Márquez Domínguez	Viernes	266
Almería	Huércal-Overa	Recinto Ferial	Lunes	250
Almería	Vera		Sábado	250
Cádiz	Línea de la Concepción (La)	Ciudad Deportiva: Avda del Ejército	Miércoles	248
Córdoba	Córdoba	Arenal	Domingo	246

Provincia	Municipio	Ubicación	Día celebración	Nº puestos
Cádiz	Chiclana de la Frontera	Recinto Ferial del Parque Periurbano de las Albinas de El Torno	Martes	242
Málaga	Estepona	El Caniquiqui	Miércoles	235
Almería	Almería	Antiguo Recinto Ferial	Sábado	233
Málaga	Marbella	San Pedro de Alcántara: Recinto Ferial	Jueves	232
Almería	Almería	Aparcamiento del Estadio de los Juegos Mediterráneos	Martes	230
Cádiz	San Roque	Casco Antiguo	Domingo	230
Málaga	Mijas	La Cala de Mijas	Miércoles y sábado	229
Jaén	Andújar	Avda de Lisboa	Martes	225
Sevilla	Dos Hermanas	Recinto Ferial	Miércoles	224
Málaga	Benalmádena	Arroyo de la Miel: aparcamientos Tivoli	Viernes	223
Almería	Almería	Aparcamiento del Complejo Sanitario de la Bola Azul	Lunes	221
Almería	Almería	Circunvalación de la Plaza de Toros	Viernes	220
Granada	Guadix	Recinto Ferial	Sábado	211
Cádiz	Puerto de Santa María (El)	Paseo de José Luis Tejada. Alrededores de la plaza de abastos. Paseo del Parque Calderón	Martes	210
Jaén	Torredonjimeno	Parque Municipal y C/ Fuente del Mármol	Domingo	208
Jaén	Linares	Recinto Ferial	Martes y viernes	205
Cádiz	Sanúcar de Barrameda	La Dehesilla: Paseo del Jardín Botánico, c/ Zarza, C/ Lentisco y C/ Palmilla	Miércoles	202
Almería	Garrucha	C/ Joaquín Escobar y C/ Cervantes	Viernes	200

Provincia	Municipio	Ubicación	Día celebración	Nº puestos
Granada	Granada	Zona Zaidín	Sábado	200
Granada	Almuñécar	Paseo Blas Infante	Viernes	200
Sevilla	Sevilla	Charco de la Pava	Sábado	200
Sevilla	Palacios y Villafranca (Los)	Recinto ferial	Miércoles	200
Sevilla	Utrera	Recinto Ferial	Miércoles	198
Málaga	Vélez-Málaga	Torre del Mar: C/Infante	Jueves	187
Sevilla	Benacazón	Parque Municipal	Sábado	184
Córdoba	Lucena	Lucena	Miércoles	183
Jaén	Bailén	C/ Diego Cabrera, C/ Luis Brayle, Avda. Isabel II, Avda. Alcalde Gómez Huertas y C/ Málaga	Miércoles	181
Granada	Baza	Recinto Ferial en la antigua estación de Baza	Miércoles	180
Sevilla	Cortá del Río	Barriada* Nuestra Señora del Pilar* delimitada por las Calles Virgen de la Salud, Pilar Salas y Lila	Martes	175
Almería	Adra	Zona portuaria frente al Pabellón de Deportes y Cuartel de la Guardia Civil cada mes	1º y 3º Sábado de	174
Málaga	Málaga	Europa	Miércoles	171
Málaga	Torremolinos	Recinto Ferial	Jueves	170
Córdoba	Córdoba	Noreña	Viernes	168
Jaén	Jódar	Recinto Ferial	Miércoles y viernes	163
Málaga	Nerja	Urb. Almirante I	Martes	163
Málaga	Málaga	Europa	Sábado	161
Almería	Níjar	Campohermoso: Recinto Ferial de Campohermoso	Jueves	153
Málaga	Málaga	Bda. Ciudad Jardín	Jueves	153
Sevilla	Écija	Avenida de la Alcarracheta	Jueves	153
Almería	Antas	La Era del Lugar	Lunes	150
Huelva	Moguer	Mazagón: Avenida del Parador	Viernes	150
Jaén	Torre del Campo	Organización Las Huertas	Miércoles	150
Jaén	Baeza	Avda Andrés Segovia y adyacentes	Martes	150
Málaga	Benahavís	Recinto de la Ermita (Campanes)	Domingo	140
Jaén	Úbeda	Avda Cristóbal Cantero	Viernes	138
Almería	Almería	Bda El Alquíán (antigua ctra nacional 344)	Domingo	137
Córdoba	Cabra	Parque de la Tejera	Lunes	131
Almería	Cuevas del Almanzora	Villarico: C/ Baria y anexas	Domingo	130
Cádiz	Puerto Real	C/ Proa del río San Pedro	Sábado	130
Granada	Órgiva	Plaza grupo Alpujarra, C/ Huerta Valencia, C/ Miguel de Carrascosa, C/ Estación	Jueves	130
Cádiz	Puerto Real	Paseo Marítimo	Viernes	129
Huelva	Lepe	La Antilla: C/Garza	Martes (verano)	127
Málaga	Vélez-Málaga	Caleta de Vélez: Avda Andalucía	Sábado	127
Almería	Pulpí	San Juan de los Terreros: Las Salinas Domingo y Centro de Salud	125	
Córdoba	Baena	Calle Manuel Gutierrez Mellado, Sargento Domingo Argudo Inglaterra	Jueves	125
Málaga	Cártama	Zona Urbanización Chávez	Domingo	125
Málaga	Torrox	Torrox Costa: Avda Esperanto y calles colindantes	Lunes	125
Cádiz	Arco de la Frontera	Avda Antonio y Carlos Murciano	Viernes	123
Córdoba	Carlota (La)	Recinto Ferial	Lunes	123

Provincia	Municipio	Ubicación	Día celebración	Nº puestos
Córdoba	Puente Genil	Plaza de la Marina	Viernes	105
Huelva	Aracena	Recinto Ferial en Avda. Reina de los Angeles	Sábado	105
Huelva	Almonte	"La Peña": Aparcamientos del Parque Dunar, detrás de Guardia Civil (Matalascañas)	Jueves	105
Jaén	Alcalá la Real	Avda. Andalucía, junto a la piscina municipal	Martes	104
Málaga	Málaga	Bda. de la Paz	Miércoles	102
Cádiz	Rota	C/ Zoilo Ruiz Mateos, explanada estación bus	Miércoles	101
Granada	Salobreña	Plaza del Mercado (Puestos: 29 en invierno y 101 en verano)	Martes y viernes	101

Provincia	Municipio	Ubicación	Día celebración	Nº puestos
Málaga	Marbella	Distrito de Nueva Andalucía: Rastro Nueva Andalucía	Sábado	122
Málaga	Ronda	Recinto Ferial	Domingo	122
Almería	Olula del Río	C/ Ramon y Cajal, C/ Mercado y C/ La Hoya	Jueves	120
Cádiz	Barrios (Los)	Recinto Ferial entre Avdas. Carlos Cano y Tercer Centenario	Sábado	120
Jaén	Martos	Recinto Ferial	Sábado	120
Sevilla	Rinconada (La)	San José de la Rinconada: Recinto Ferial en Barriada Santa Cruz	Jueves	120
Sevilla	Castilleja de la Cuesta	Avenida Plácido Fernández Viaga s/n	Martes	120
Sevilla	Lebrija	Avda de Miguel de Unamuno (Barriada Huerta Macenas)	Martes	120
Málaga	Mijas	Las Lagunas	Sábado	118
Almería	Carboneras		Jueves	116
Almería	Fines	Avda Rey Juan Carlos I	Domingo	115
Málaga	Vélez-Málaga	Velez-Málaga: C/ Platero, C/ Hojalatero	Jueves	115
Málaga	Rincón de la Victoria	Rincón de la Victoria: Camino Viejo de Vela	Miércoles	113
Almería	Níjar	San Isidro: Recinto Ferial de San Isidro	Domingo	112
Almería	Berja	Avda del Estudiante y Avda de las Flores	Lunes alternos (exceptos festivos)	112
Cádiz	Conil de la Frontera	Paseo Marítimo, C/ José Velarde, Avda de la Playa, Plaza Blas Infante, Ronda Norte, Plaza del Mercado	Viernes	110
Jaén	Villacarrillo	C/ Ramón García del Valle	Jueves	108
Almería	Vélez-Rubio	C/ Carrera del Mercado y adyacentes	Sábado	105



Municipios de Andalucía con puestos por 1.000 habitantes superior a la media andaluza (11,60)

Provincia	Municipio	Población de 2012	Puestos semana	Puestos por Habitantes por puesto	Puestos por 1.000 habitantes
Granada	Carataunas	188	120	1,6	638,30
Málaga	Júzcar	243	40	6,1	184,61
Almería	Antas	3.312	450	7,4	135,87
Granada	Gobernador	322	20	16,1	62,11
Granada	Lanteira	570	35	16,3	61,40
Almería	Rágol	356	20	17,8	56,18
Granada	Pedro Martínez	1.272	70	18,2	55,03
Jaén	Aldeaquemada	550	30	18,3	54,55
Almería	Fines	2.260	115	19,7	50,88
Huelva	Cumbres de San Bartolomé	435	20	21,8	45,98
Jaén	Iruela (La)	2.132	90	23,7	42,21
Córdoba	Valsequillo	399	15	26,6	37,59
Almería	María	1.370	51	26,9	37,23
Granada	Foneles	1.085	40	27,1	36,87
Granada	Benamaurel	2.447	90	27,2	36,78
Huelva	Cortelazor	290	10	29,0	34,48
Jaén	Cambil	2.912	100	29,1	34,34
Granada	Cacín	590	20	29,5	33,90
Almería	Chirivel	1.811	60	30,2	33,13
Almería	Chercos	307	10	30,7	32,57
Jaén	Villarrodrigo	462	15	30,8	32,47
Huelva	Lucena del Puerto	3.124	100	31,2	32,01
Granada	Orce	1.301	40	32,5	30,75

Provincia	Municipio	Población de 2012	Puestos semana	Puestos por Habitantes por puesto	Puestos por 1.000 habitantes
Jaén	Higuera de Calatrava	653	20	32,7	30,63
Jaén	Puerta de Segura (La)	2.638	80	33,0	30,33
Málaga	Benahavís	5.980	180	33,2	30,10
Córdoba	Granjuela (La)	510	15	34,0	29,41
Almería	Urrácal	342	10	34,2	29,24
Jaén	Baños de la Encina	2.694	78	34,5	28,95
Córdoba	San Sebastián de los Ballesteros	833	24	34,7	28,81
Granada	Villanueva de las Torres	700	20	35,0	28,57
Jaén	Bémez de la Moraleda	1.752	50	35,0	28,54
Granada	Huelago	361	10	36,1	27,70
Jaén	Villardompardo	1.101	30	36,7	27,25
Granada	Morelábor	742	20	37,1	26,95
Jaén	Jódar	12.117	326	37,2	26,90
Almería	Vélez-Blanco	2.238	60	37,3	26,81
Sevilla	Benacazón	6.985	184	38,0	26,34
Jaén	Chiclana de Segura	1.147	30	38,2	26,16
Granada	Taha (La)	778	20	38,9	25,71
Almería	Padules	520	13	40,0	25,00
Granada	Galera	1.243	30	41,4	24,14
Granada	Dólar	623	15	41,5	24,08
Almería	Illar	416	10	41,6	24,04
Córdoba	Torrecampo	1.249	30	41,6	24,02

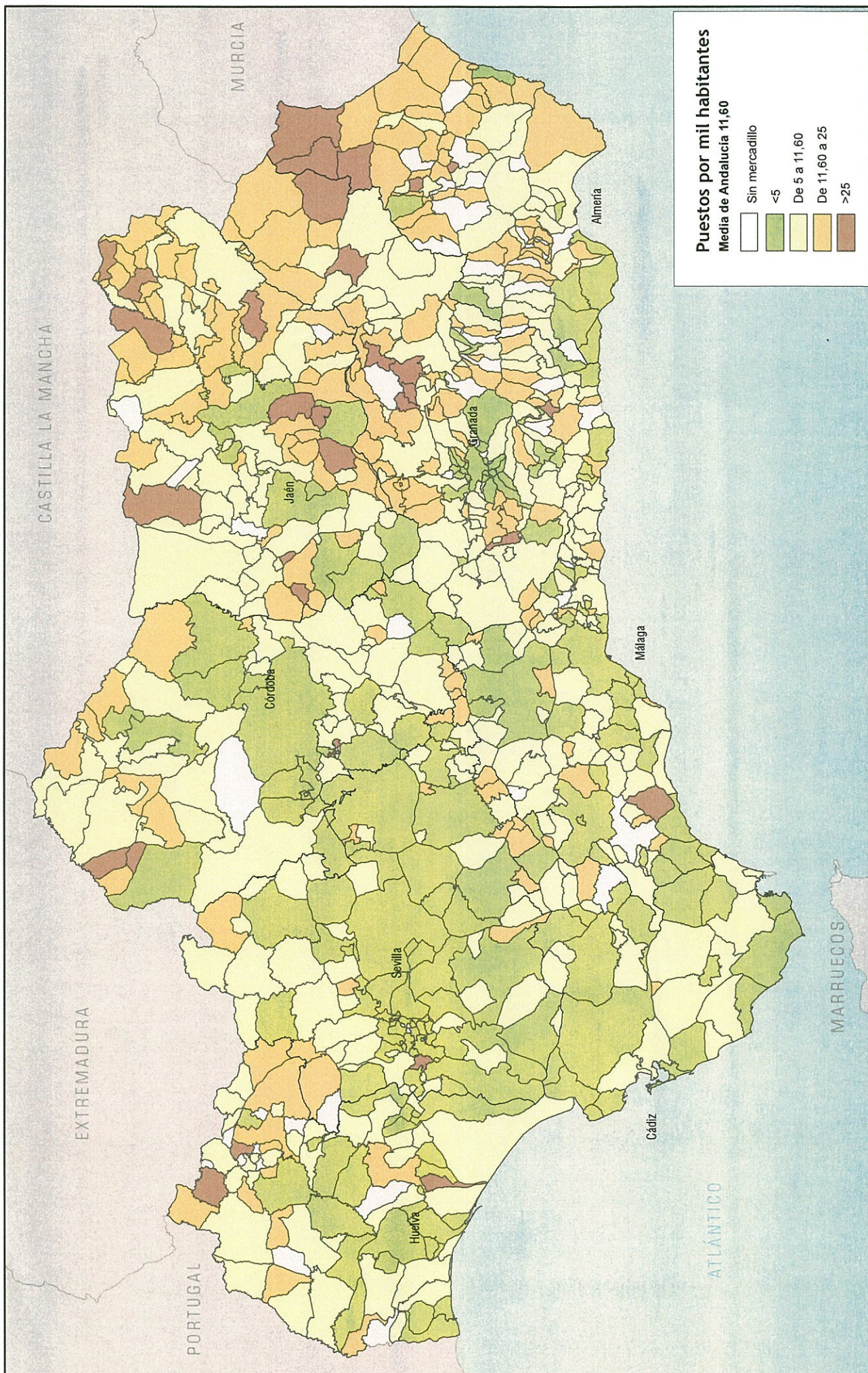
Provincia	Municipio	Población de 2012	Puestos por semana	Habitantes por puesto	Puestos por 1.000 habitantes
Granada	Jerez del Marquesado	1.061	25	42,4	23,56
Málaga	Alfarnate	1.300	30	43,3	23,08
Almería	Garrucha	8.748	200	43,7	22,86
Almería	Somontín	525	12	43,8	22,86
Córdoba	Fuente-Tojar	746	17	43,9	22,79
Sevilla	Villanueva de San Juan	1.323	30	44,1	22,68
Jaén	Huesa	2.648	60	44,1	22,66
Almería	Cuevas del Almanzora	13.296	300	44,3	22,56
Granada	Órgiva	5.772	130	44,4	22,52
Almería	Tíjola	3.838	85	45,2	22,15
Almería	Terque	454	10	45,4	22,03
Granada	Campotéjar	1.362	30	45,4	22,03
Granada	Jayena	1.151	25	46,0	21,72
Almería	Santa Fe de Mondújar	463	10	46,3	21,60
Jaén	Fuerte del Rey	1.402	30	46,7	21,40
Granada	Víznar	937	20	46,9	21,34
Granada	Alquife	712	15	47,5	21,07
Jaén	Torres de Albánchez	950	20	47,5	21,05
Granada	Puebla de Don Fadrique	2.393	50	47,9	20,89
Jaén	Sonhuela del Guadalimar	1.342	28	47,9	20,86
Granada	Purullena	2.403	50	48,1	20,81
Almería	Alboloduy	674	14	48,1	20,77
Granada	Dehesas de Guadix	486	10	48,6	20,58
Granada	Polopos	1.966	40	49,2	20,35
Jaén	Larva	495	10	49,5	20,20
Jaén	Segura de la Sierra	1.982	40	49,6	20,18
Almería	Turre	3.929	78	50,4	19,85
Málaga	Villanueva de Tapia	1.629	32	50,9	19,64
Almería	Nacimiento	512	10	51,2	19,53
Granada	Gorafe	461	9	51,2	19,52
Sevilla	Pruna	2.836	55	51,6	19,39
Jaén	Campillo de Arenas	2.073	40	51,8	19,30
Granada	Pórtugos	364	7	52,0	19,23
Málaga	Genalguacil	522	10	52,2	19,16
Sevilla	Castillo de las Guardas (El)	1.575	30	52,5	19,05
Córdoba	Zuheros	741	14	52,9	18,89
Granada	Cuevas del Campo	2.014	38	53,0	18,87
Málaga	Alfarnatejo	532	10	53,2	18,80
Jaén	Cazorla	7.984	150	53,2	18,79
Jaén	Iznatoraf	1.080	20	54,0	18,52
Almería	Paterna del Río	433	8	54,1	18,48
Almería	Bédar	1.083	20	54,2	18,47
Almería	Olula del Río	6.500	120	54,2	18,46
Córdoba	Benamejí	5.158	95	54,3	18,42
Almería	Ulella del Campo	989	18	54,9	18,20
Almería	Huércal-Overa	18.686	340	55,0	18,20
Málaga	Alameda	5.504	99	55,6	17,99
Granada	Malahá (La)	1.837	33	55,7	17,96
Málaga	Cútar	668	12	55,7	17,96
Jaén	Porcuna	6.806	120	56,7	17,63

Provincia	Municipio	Población de 2012	Puestos por semana	Habitantes por puesto	Puestos por 1.000 habitantes
Huelva	Granado (El)	570	10	57,0	17,54
Almería	Oria	2.858	50	57,2	17,49
Huelva	Linares de la Sierra	286	5	57,2	17,48
Sevilla	Ronquillo (El)	1.430	25	57,2	17,48
Córdoba	Santa Eufemia	921	16	57,6	17,37
Huelva	Cortegana	4.914	85	57,8	17,30
Granada	Nevada	1.158	20	57,9	17,27
Almería	Albox	10.821	186	58,2	17,19
Granada	Chimeneas	1.456	25	58,2	17,17
Granada	Ventas de Huelma	704	12	58,7	17,05
Almería	Instinción	470	8	58,8	17,02
Jaén	Puente de Génave	2.305	39	59,1	16,92
Granada	Montejicar	2.375	40	59,4	16,84
Granada	Guadahortuna	1.963	33	59,5	16,81
Málaga	Fuengirola	75.953	1272	59,7	16,75
Almería	Vera	15.010	250	60,0	16,66
Huelva	Santa Ana la Real	542	9	60,2	16,61
Córdoba	Blázquez (Los)	727	12	60,6	16,51
Jaén	Pozo Alcón	5.260	86	61,2	16,35
Jaén	Siles	2.451	40	61,3	16,32
Jaén	Albánchez de Mágina	1.233	20	61,7	16,22
Almería	Alhabia	680	11	61,8	16,18
Granada	Salobreña	12.622	202	62,5	16,00
Sevilla	Martín de la Jara	2.812	45	62,5	16,00
Almería	Sierro	439	7	62,7	15,95

Provincia	Municipio	Población de 2012	Puestos por semana	Habitantes por puesto	Puestos por 1.000 habitantes
Jaén	Castellar	3.543	56	63,3	15,81
Almería	Lubrín	1.729	27	64,0	15,62
Jaén	Santo Tomé	2.635	41	64,3	15,56
Jaén	Génave	646	10	64,6	15,48
Granada	Peza (La)	1.293	20	64,7	15,47
Málaga	Pujerra	326	5	65,2	15,34
Jaén	Arquillos	1.970	30	65,7	15,23
Córdoba	Valenzuela	1.317	20	65,9	15,19
Almería	Macaol	5.936	90	66,0	15,16
Granada	Escúzar	792	12	66,0	15,15
Almería	Alhama de Almería	3.847	58	66,3	15,08
Córdoba	Cardena	1.669	25	66,8	14,98
Sevilla	Coronil (El)	5.022	75	67,0	14,93
Almería	Vélez-Rubio	7.071	105	67,3	14,85
Jaén	Cabra del Santo Cristo	2.034	30	67,8	14,75
Jaén	Bedmar y Garciez	3.051	45	67,8	14,75
Jaén	Torredonjimeno	14.126	208	67,9	14,72
Almería	Armuña de Almanzora	340	5	68,0	14,71
Jaén	Hornos	685	10	68,5	14,60
Jaén	Pegalajar	3.093	45	68,7	14,55
Granada	Almegíjar	413	6	68,8	14,53
Jaén	Benatae	551	8	68,9	14,52
Granada	Montilana	1.386	20	69,3	14,43
Almería	Carboneras	8.081	116	69,7	14,35
Sevilla	Badolatosa	3.214	46	69,9	14,31

Provincia	Municipio	Población de 2012	Puestos por semana	Habitantes por puesto	Puestos por 1.000 habitantes
Granada	Moclin	4.204	55	76,4	13,08
Huelva	Santa Bárbara de Casa	1.151	15	76,7	13,03
Jaén	Torres	1.619	21	77,1	12,97
Almería	Níjar	29.465	382	77,1	12,96
Almería	Albánchez	774	10	77,4	12,92
Jaén	Fuensanta de Martos	3.254	42	77,5	12,91
Granada	Diezma	775	10	77,5	12,90
Jaén	Navas de San Juan	4.982	64	77,8	12,85
Sevilla	Algámitas	1.326	17	78,0	12,82
Almería	Líjar	471	6	78,5	12,74
Córdoba	Belmez	3.162	40	79,1	12,65
Granada	Dúrcal	7.286	92	79,2	12,63
Granada	Castril	2.378	30	79,3	12,62
Almería	Zurgena	3.184	40	79,6	12,56
Córdoba	Encinas Reales	2.391	30	79,7	12,55
Jaén	Lupión	960	12	80,0	12,50
Córdoba	Villanueva del Duque	1.611	20	80,6	12,41
Cádiz	Paterna de Rivera	5.662	70	80,9	12,36
Cádiz	Torre Alháuquime	809	10	80,9	12,36
Jaén	Santiago de Calatrava	811	10	81,1	12,33
Córdoba	Palenciana	1.623	20	81,2	12,32
Málaga	Burgo (El)	1.957	24	81,5	12,26
Sevilla	Cañada Rosal	3.272	40	81,8	12,22
Córdoba	Villa del Río	7.463	91	82,0	12,19
Córdoba	Gujo (El)	411	5	82,2	12,17
Jaén	Jímena	1.399	20	70,0	14,30
Jaén	Noalejo	2.106	30	70,2	14,25
Granada	Zafarraya	2.113	30	70,4	14,20
Jaén	Sabiote	4.229	60	70,5	14,19
Almería	Serón	2.328	33	70,5	14,18
Huelva	Santa Olalla del Cala	2.120	30	70,7	14,15
Jaén	Santa Elena	990	14	70,7	14,14
Almería	Pulpí	8.848	125	70,8	14,13
Granada	Hués-car	8.015	113	70,9	14,10
Sevilla	Rubio (El)	3.573	50	71,5	13,99
Málaga	Carratraca	860	12	71,7	13,95
Granada	Cogollos de Guadix	718	10	71,8	13,93
Almería	Canjáyar	1.438	20	71,9	13,91
Granada	Trevélez	795	11	72,3	13,84
Cádiz	Grazalema	2.181	30	72,7	13,76
Sevilla	Corrales (Los)	4.090	56	73,0	13,69
Granada	Gor	877	12	73,1	13,68
Jaén	Montizón	1.904	26	73,2	13,66
Granada	Colomera	1.468	20	73,4	13,62
Huelva	Encinasola	1.481	20	74,1	13,50
Almería	Huécija	519	7	74,1	13,49
Almería	Velefique	297	4	74,3	13,47
Sevilla	Alanís	1.858	25	74,3	13,46
Huelva	Aracena	7.814	105	74,4	13,44
Granada	Fuente Vaqueros	4.229	56	75,5	13,24

Provincia	Municipio	Población de 2012	Puestos por semana	Habitantes por puesto	Puestos por 1.000 habitantes
Sevilla	Coripe	1.398	17	82,2	12,16
Almería	Cantoria	3.956	48	82,4	12,13
Málaga	Villanueva de la Concepción	3.465	42	82,5	12,12
Huelva	Niebla	4.149	50	83,0	12,05
Granada	Alicún de Ortega	500	6	83,3	12,00
Huelva	Zufre	918	11	83,5	11,98
Almería	Vícar	24.042	288	83,5	11,98
Granada	Bérbules	835	10	83,5	11,98
Málaga	Macharaviaya	504	6	84,0	11,90
Granada	Alamedilla	673	8	84,1	11,89
Jaén	Arroyo del Ojanco	2.525	30	84,2	11,88
Sevilla	Villaverde del Río	7.614	90	84,6	11,82
Málaga	Torrox	18.274	215	85,0	11,77
Almería	Gallardos (Los)	3.831	45	85,1	11,75
Córdoba	Villalalto	1.282	15	85,5	11,70
Granada	Píñar	1.283	15	85,5	11,69
Granada	Beas de Granada	1.031	12	85,9	11,64
Granada	Benalúa de las Villas	1.375	16	85,9	11,64
Granada	Deifontes	2.580	30	86,0	11,63
Jaén	Villacarrillo	11.442	133	86,0	11,62



Municipios en los que se celebran mercadillos

Provincia Municipio	Superficie en km²	Población 2012	Número de mercadillos	Número de puestos semana	Nº puestos por 1.000 hab.	
Almería Abia	45,2	1.465	1	30	15	10,2
Almería Abruena	83,7	1.360	1	19	10	7,4
Almería Adra	90,1	24.626	2	201	100	4,1
Almería Albánchez	35,1	774	1	10	10	12,9
Almería Alboloduy	69,7	674	1	14	14	20,8
Almería Albox	168,4	10.821	2	186	186	17,2
Almería Alcolea	67,5	895	1	15	8	8,9
Almería Alhabia	16,4	680	1	11	11	16,2
Almería Alhama de Almería	26,2	3.847	1	58	58	15,1
Almería Almería	296,2	191.443	7	1112	1267	6,6
Almería Antas	99,1	3.312	2	450	450	135,9
Almería Arboleas	66,1	4.990	1	45	45	9,0
Almería Arnuña de Almanzora	8,0	340	1	5	5	14,7
Almería Bédar	46,7	1.083	1	20	20	18,5
Almería Benahadux	16,6	4.201	1	25	25	6,0
Almería Berja	217,4	15.504	1	112	56	3,6
Almería Canjáyar	66,9	1.438	1	40	20	13,9
Almería Cantoria	79,0	3.956	1	48	48	12,1
Almería Carboneras	95,5	8.081	1	116	116	14,4
Almería Chercos	13,4	307	1	10	10	32,6
Almería Chirivel	196,6	1.811	1	60	60	33,1
Almería Cuevas del Almanzora	264,8	13.296	2	215	300	22,6
Almería Dalias	141,4	4.019	1	41	14	3,5
Almería Ejido (El)	225,8	83.104	6	592	208	2,5
Almería Felix	81,3	662	1	10	5	7,6
Almería Fiñana	134,0	2.367	1	20	10	4,2
Almería Fines	23,1	2.260	1	115	115	50,9
Almería Fondón	91,2	989	1	12	6	6,1
Almería Gálor	87,7	3.241	1	27	27	8,3
Almería Gallardos (Los)	34,9	3.831	1	45	45	11,7
Almería Garrucha	7,7	8.748	1	200	200	22,9
Almería Gérgal	229,5	1.086	1	12	12	11,0
Almería Huécija	19,0	519	1	7	7	13,5
Almería Huércal de Almería	20,9	16.319	1	43	43	2,6
Almería Huércal-Overa	317,7	18.686	2	340	340	18,2
Almería Illar	19,2	416	1	10	10	24,0
Almería Instinción	33,5	470	1	8	8	17,0
Almería Láujar de Andarax	92,8	1.735	1	30	15	8,6
Almería Lijar	28,1	471	1	6	6	12,7
Almería Lubrín	138,1	1.729	1	27	27	15,6
Almería Lucainena de las Torres	123,2	656	1	4	4	6,1
Almería Lúcar	100,4	886	1	4	4	4,5
Almería Macael	43,8	5.936	1	90	90	15,2
Almería María	225,6	1.370	1	51	51	37,2
Almería Mojácar	71,5	8.173	1	40	40	4,9
Almería Mojonera (La)	23,9	8.682	2	160	80	9,2

Provincia	Municipio	Superficie en km²	Población 2012	Número de merca- dillos	Número de puestos semana	Nº puestos por 1.000 hab.	
Almería	Nacimiento	80,8	512	1	10	10	19,5
Almería	Níjar	599,8	29.465	4	382	382	13,0
Almería	Ohanes	32,4	714	1	15	4	5,6
Almería	Olula del Río	23,5	6.500	1	120	120	18,5
Almería	Oría	234,8	2.858	1	50	50	17,5
Almería	Padules	26,5	520	1	13	13	25,0
Almería	Paterna del Río	45,5	433	1	8	8	18,5
Almería	Pechina	46,1	3.746	1	22	22	5,9
Almería	Pulpí	94,7	8.848	1	125	125	14,1
Almería	Purchena	56,5	1.761	1	15	15	8,5
Almería	Rágol	26,9	356	1	20	20	56,2
Almería	Rioja	36,4	1.355	1	10	10	7,4
Almería	Roquetas de Mar	59,7	90.358	1	303	303	3,4
Almería	Santa Cruz de Marchena	20,0	231	1	2	2	8,7
Almería	Santa Fe de Mondújar	34,9	463	1	10	10	21,6
Almería	Serón	166,4	2.328	1	33	33	14,2
Almería	Sierro	27,4	439	1	7	7	15,9
Almería	Somontín	16,2	525	1	12	12	22,9
Almería	Sorbas	249,2	2.742	1	29	29	10,6
Almería	Tabernas	280,4	3.682	1	26	26	7,1
Almería	Taberno	44,1	1.174	1	12	12	10,2
Almería	Tahal	94,8	473	1	5	5	10,6
Almería	Terque	15,7	454	1	10	10	22,0
Almería	Tijola	67,5	3.838	1	85	85	22,1
Almería	Turre	108,0	3.929	1	78	78	19,9
Almería	Ulella del Campo	38,7	989	1	18	18	18,2
Almería	Urrácal	25,5	342	1	10	10	29,2
Almería	Velesique	66,4	297	1	4	4	13,5
Almería	Vélez-Blanco	442,0	2.238	1	60	60	26,8
Almería	Vélez-Rubio	282,0	7.071	1	105	105	14,8
Almería	Vera	58,0	15.010	1	250	250	16,7
Almería	Viator	20,6	5.492	1	37	37	6,7
Almería	Vícar	64,3	24.042	1	288	288	12,0
Almería	Zurgena	71,6	3.184	1	40	40	12,6
Cádiz	Alcalá de los Gazules	479,6	5.500	1	34	34	6,2
Cádiz	Alcalá del Valle	46,9	5.262	1	60	60	11,4
Cádiz	Algar	26,6	1.467	1	15	15	10,2
Cádiz	Algeciras	85,8	116.917	1	300	300	2,6
Cádiz	Algodonales	134,2	5.768	1	40	40	6,9
Cádiz	Arcos de la Frontera	527,6	31.417	2	148	148	4,7
Cádiz	Barbate	143,4	22.885	1	74	74	3,2
Cádiz	Barrios (Los)	331,3	23.141	2	140	140	6,0
Cádiz	Benalup-Casas Viejas	60,7	7.205	1	18	18	2,5
Cádiz	Bornos	54,3	8.096	1	90	90	11,1
Cádiz	Bosque (El)	30,8	2.070	1	57	57	9,2
Cádiz	Cádiz	12,3	123.948	3	332	542	4,4
Cádiz	Castellar de la Frontera	178,8	3.202	1	10	10	3,1
Cádiz	Chiclana de la Frontera	205,5	81.113	1	242	242	3,0
Cádiz	Chiptona	32,9	18.849	1	60	60	3,2
Cádiz	Conil de la Frontera	88,5	21.927	1	110	110	5,0

Provincia Municipio	Superficie en km ²	Población 2012	Número de merca- dillos	Número de puestos semana	Nº Puestos por 1.000 hab.	
Cádiz Espera	123,4	3.951	1	40	40	10,1
Cádiz Gastor (El)	27,6	1.858	1	20	20	10,8
Cádiz Grazalema	122,4	2.181	2	30	30	13,8
Cádiz Jerez de la Frontera	1188,3	211.900	5	473	603	2,8
Cádiz Jimena de la Frontera	345,7	10.480	2	49	49	4,7
Cádiz Línea de la Concepción (La)	19,3	64.704	2	323	698	10,8
Cádiz Medina-Sidonia	487,4	11.863	1	70	70	5,9
Cádiz Olvera	193,6	8.494	1	40	40	4,7
Cádiz Paterna de Rivera	14,0	5.662	1	70	70	12,4
Cádiz Prado del Rey	48,6	5.918	1	30	15	2,5
Cádiz Puerto de Santa María (El)	159,3	89.068	2	247	469	5,3
Cádiz Puerto Real	196,0	41.364	2	259	259	6,3
Cádiz Puerto Serrano	79,9	7.196	1	61	61	8,5
Cádiz Rota	84,0	29.094	1	101	101	3,5
Cádiz San Fernando	30,7	96.772	3	310	310	3,2
Cádiz San José del Valle	223,9	4.447	1	50	50	11,2
Cádiz San Roque	146,9	30.516	7	295	295	9,7
Cádiz Sanlúcar de Barrameda	170,9	67.308	1	202	202	3,0
Cádiz Setenil de las Bodegas	82,2	2.927	1	25	25	8,5
Cádiz Tarifa	419,7	17.962	3	57	57	3,2
Cádiz Torre Alháquime	17,4	809	1	10	10	12,4
Cádiz Trebujena	70,0	7.091	1	25	25	3,5
Cádiz Ubrique	69,8	16.859	3	64	76	4,5
Cádiz Vejer de la Frontera	262,9	12.857	1	75	75	5,8
Cádiz Villamartín	211,9	12.394	1	70	35	2,8
Cádiz Zahara	72,5	1.511	1	8	8	5,3
Córdoba Adamuz	334,8	4.446	1	18	18	4,0
Córdoba Aguilar de la Frontera	166,5	13.701	3	72	72	5,3
Córdoba Alcaracejos	175,6	1.545	1	12	12	7,8
Córdoba Almedinilla	55,5	2.523	1	15	15	5,9
Córdoba Almodóvar del Río	172,5	8.000	1	27	27	3,4
Córdoba Añora	112,6	1.556	1	14	14	9,0
Córdoba Baena	362,5	20.266	1	125	125	6,2
Córdoba Belalcázar	356,0	3.486	1	35	35	10,0
Córdoba Belmez	207,4	3.162	1	40	40	12,7
Córdoba Benamejí	53,4	5.158	1	95	95	18,4
Córdoba Blázquez (Los)	102,8	727	1	6	12	16,5
Córdoba Bujalance	124,8	7.896	1	63	63	8,0
Córdoba Cabra	229,1	21.136	1	131	131	6,2
Córdoba Cafete de las Torres	103,5	3.124	1	30	30	9,6
Córdoba Carcabuey	79,7	2.659	1			
Córdoba Cardena	512,9	1.669	1	25	25	15,0
Córdoba Carlota (La)	79,0	13.743	1	123	123	9,0
Córdoba Carpio (El)	46,7	4.555	1	40	40	8,8
Córdoba Castro del Río	219,9	8.087	1	60	60	7,4
Córdoba Conquista	38,6	461	1	4	4	8,7
Córdoba Córdoba	1255,2	328.841	12	821	821	2,5
Córdoba Doña Mencía	15,2	4.994	1	32	32	6,4
Córdoba Dos Torres	129,1	2.524	1	25	25	9,9

ESTUDIO SOBRE EL COMERCIO AMBULANTE EN ANDALUCÍA 2013

Provincia	Municipio	Superficie en km ²	Población 2012	Número de cadillos	Número de puestos	Nº puestos/por 1.000 hab.
Córdoba	Encinas Reales	34,2	2.391	1	30	12,5
Córdoba	Espejo	56,6	3.563	1	25	7,0
Córdoba	Espiel	437,3	2.464	1	18	7,3
Córdoba	Fernán-Núñez	29,8	9.826	1	85	8,7
Córdoba	Fuente la Lancha	7,8	369	1	2	5,4
Córdoba	Fuente Obejuna	591,4	5.129	1	16	3,1
Córdoba	Fuente Palmera	74,7	11.076	1	43	3,9
Córdoba	Fuente-Tójar	23,7	746	1	17	22,8
Córdoba	Granjuela (La)	56,2	510	1	15	15
Córdoba	Guadalcazar	72,4	1.617	1	3	1,9
Córdoba	Gujo (El)	67,3	411	1	5	12,2
Córdoba	Hinojosa del Duque	531,5	7.250	1	30	60
Córdoba	Homachuelos	909,2	4.694	1	40	40
Córdoba	Iznájar	136,4	4.712	1	23	23
Córdoba	Lucena	351,1	42.592	3	213	213
Córdoba	Luque	140,8	3.309	1	24	24
Córdoba	Montalbán de Córdoba	33,7	4.635	1	36	36
Córdoba	Montemayor	58,0	4.123	1	42	42
Córdoba	Montilla	168,5	23.836	1	72	72
Córdoba	Montoro	586,1	9.834	1	22	22
Córdoba	Monturque	32,8	2.004	1	17	17
Córdoba	Moriles	19,5	3.907	1	45	45
Córdoba	Nueva Carteya	69,2	5.650	1	15	15
Córdoba	Obejo	214,7	2.025	1	11	11
Córdoba	Palenciana	16,1	1.623	1	20	20

Provincia	Municipio	Superficie en km ²	Población 2012	Número de cadillos	Número de puestos	Nº puestos/por 1.000 hab.
Córdoba	Palma del Río	200,2	21.547	1	70	70
Córdoba	Pedro Abad	23,5	2.971	1	30	30
Córdoba	Pedroche	121,7	1.633	1	8	8
Córdoba	Peñarroya-Pueblonuevo	64,9	11.651	2	97	97
Córdoba	Posadas	160,3	7.594	1	33	33
Córdoba	Pozoblanco	329,9	17.683	1	76	76
Córdoba	Priego de Córdoba	288,3	23.456	1	80	80
Córdoba	Puente Genil	171,1	30.385	1	105	105
Córdoba	Rambla (La)	135,6	7.621	1	65	65
Córdoba	Rute	132,4	10.601	1	47	47
Córdoba	San Sebastián de los Ballesteros	11,8	833	1	12	12
Córdoba	Santa Eufemia	187,3	921	1	16	16
Córdoba	Santaella	271,6	6.136	1	25	25
Córdoba	Torrecampo	196,5	1.249	1	30	30
Córdoba	Valenzuela	19,3	1.317	1	10	10
Córdoba	Valsequillo	121,8	399	1	15	15
Córdoba	Victoria (La)	18,0	2.379	1	8	8
Córdoba	Villa del Río	22,1	7.463	1	91	91
Córdoba	Villanueva de Córdoba	58,5	4.832	1	20	20
Córdoba	Villaharta	12,0	754	1	4	4
Córdoba	Villanueva de Córdoba	429,5	9.440	1	60	60
Córdoba	Villanueva del Duque	137,6	1.611	1	20	20
Córdoba	Villanueva del Rey	215,8	1.167	1	10	10
Córdoba	Villarrallo	24,1	1.282	1	15	15

Provincia	Municipio	Superficie en km²	Población 2012	Número de cadillos	Número de puestos	Nº puestos/por 1.000 hab.	
Córdoba	Viso (El)	254,4	2.763	1	20	20	7,2
Córdoba	Zuheros	42,3	741	1	7	14	18,9
Granada	Agrón	27,0	342	1	3	3	8,8
Granada	Alamedilla	90,7	673	1	8	8	11,9
Granada	Albolote	78,6	18.088	1	93	93	5,1
Granada	Albondón	34,5	889	1	12	6	6,7
Granada	Albuñán	8,5	430	1	3	3	7,0
Granada	Albuñol	62,9	6.587	2	50	26	3,9
Granada	Albuñuelas	140,1	920	1	9	9	9,8
Granada	Aldeire	70,1	670	1	6	6	9,0
Granada	Alfacar	16,7	5.513	1	18	18	3,3
Granada	Algarinejo	92,1	3.029	3	28	28	9,2
Granada	Alhama de Granada	433,5	6.214	1	60	60	9,7
Granada	Alhendin	50,8	7.746	1	30	30	3,9
Granada	Alicún de Ortega	22,8	500	1	6	6	12,0
Granada	Almegíjar	29,4	413	2	10	6	14,5
Granada	Almuñécar	83,4	27.703	1	200	200	7,2
Granada	Alpujarra de la Sierra	68,5	1.132	2	32	9	8,0
Granada	Alquife	12,2	712	1	15	15	21,1
Granada	Arenas del Rey	116,8	2.038	1	4	4	2,0
Granada	Armilla	4,4	22.507	1	90	90	4,0
Granada	Atarfe	47,3	16.843	1	65	65	3,9
Granada	Baza	545,4	21.407	1	180	180	8,4
Granada	Beas de Granada	23,2	1.031	1	12	12	11,6
Granada	Benalúa	8,7	3.351	1	20	20	6,0
Granada	Benalúa de las Villas	21,7	1.375	1	16	16	11,6
Granada	Benamaurel	127,9	2.447	2	90	90	36,8
Granada	Bérchules	69,6	835	1	20	10	12,0
Granada	Bubión	14,9	335	1	1	1	3,0
Granada	Busquístar	18,0	292	1	3	3	10,3
Granada	Cacín	39,6	590	2	20	20	33,9
Granada	Cádlar	47,3	1.632	1	25	13	8,0
Granada	Calahorra (La)	39,5	765	1	7	2	2,6
Granada	Campotéjar	35,8	1.362	1	30	30	22,0
Granada	Caniles	216,8	4.755	1	40	40	8,4
Granada	Capileira	56,9	528	1	6	6	11,4
Granada	Carataunas	4,7	188	1	60	120	638,3
Granada	Castiljejar	131,3	1.564	1	15	15	9,6
Granada	Castil	243,3	2.378	1	30	30	12,6
Granada	Chauchina	21,2	4.813	1	30	30	6,2
Granada	Chimeneas	90,3	1.456	1	25	25	17,2
Granada	Churrana de la Vega	6,6	13.118	1	40	40	3,0
Granada	Cijuela	17,9	3.098	1	25	25	8,1
Granada	Cogollos de Guadix	30,3	718	1	10	10	13,9
Granada	Cogollos de la Vega	49,9	1.983	1	15	15	7,6
Granada	Colomera	112,0	1.468	1	20	20	13,6
Granada	Cortes de Baza	140,6	2.219	1	20	20	9,0
Granada	Cortes y Graena	22,5	1.036	1	12	12	11,6
Granada	Cuevas del Campo	96,6	2.014	1	38	38	18,9
Granada	Cúllar	427,7	4.630	1	30	30	6,5

Provincia	Municipio	Superficie en km ²	Población 2012	Número de merca- dillos	Número de puestos semana	Nº Puestos puestos/por 1.000 hab.	
Granada	Cúllar Vega	4,4	7.104	1	70	70	9,9
Granada	Dairo	50,7	1.460	1	15	15	10,3
Granada	Dehesas de Guadix	57,0	486	1	10	10	20,6
Granada	Deifontes	40,5	2.580	1	30	30	11,6
Granada	Diezma	42,1	775	1	10	10	12,9
Granada	Díjar	79,3	1.821	1	20	20	11,0
Granada	Dólar	78,6	623	1	15	15	24,1
Granada	Dúrcal	76,6	7.286	1	92	92	12,6
Granada	Escúzar	46,4	792	1	12	12	15,2
Granada	Foneías	96,4	1.085	1	40	40	36,9
Granada	Freila	74,5	1.060	1	12	12	11,3
Granada	Fuente Vaqueros	16,0	4.229	1	56	56	13,2
Granada	Gabias (Las)	39,1	18.381	1	55	55	3,0
Granada	Galera	117,9	1.243	1	30	30	24,1
Granada	Gobernador	23,0	322	1	20	20	62,1
Granada	Gójar	12,0	5.340	1	13	13	2,4
Granada	Gor	181,0	877	1	12	12	13,7
Granada	Gorate	77,1	461	1	9	9	19,5
Granada	Granada	88,0	239.017	4	718	742	3,1
Granada	Guadahortuna	121,2	1.963	1	33	33	16,8
Granada	Guadix	324,3	18.920	1	211	211	11,2
Granada	Gujares (Los)	89,3	1.170	2	10	10	8,5
Granada	Gualchos	31,0	4.805	1	45	45	9,4
Granada	Güejar Sierra	239,0	3.007	1	4	4	1,3
Granada	Güevéjar	9,8	2.565	1	12	12	4,7
Granada	Huelago	32,6	361	1	10	10	27,7
Granada	Huéneja	116,7	1.228	1	12	12	9,8
Granada	Hués-car	473,5	8.015	2	113	113	14,1
Granada	Huétor de Santillán	93,3	1.836	1	15	15	8,2
Granada	Huétor Tájar	39,9	10.084	1	94	94	9,3
Granada	Huétor Vega	4,2	11.853	1	25	25	2,1
Granada	Illora	197,4	10.716	5	122	122	11,4
Granada	Itrabo	19,0	1.070	1	5	5	4,7
Granada	Iznalloz	310,1	6.995	1	40	40	5,7
Granada	Jayena	79,5	1.151	1	25	25	21,7
Granada	Jerez del Marquesado	82,8	1.061	1	25	25	23,6
Granada	Jete	13,9	909	1	10	10	11,0
Granada	Jun	3,7	3.558	1	4	4	1,1
Granada	Láchar	13,1	3.205	2	24	24	7,5
Granada	Lanjarón	60,4	3.826	1	37	37	9,7
Granada	Lanteira	52,8	570	1	35	35	61,4
Granada	Lecrín	40,5	2.299	1	7	7	3,0
Granada	Lentegi	23,8	333	1	3	3	9,0
Granada	Loja	447,5	21.496	4	130	130	6,0
Granada	Malahá (La)	25,4	1.837	1	33	33	18,0
Granada	Maracena	4,9	21.514	1	64	64	3,0
Granada	Marchal	7,8	446	1	1	1	2,2
Granada	Moclín	113,1	4.204	5	55	55	13,1
Granada	Molvizar	21,5	3.215	1	12	12	3,7
Granada	Monachil	88,9	7.402	2	53	81	10,9

ESTUDIO SOBRE EL COMERCIO AMBULANTE EN ANDALUCÍA 2013

Provincia	Municipio	Superficie en km ²	Población 2012	Número de merca- dillos	Número de puestos semana	Nº puestos/por 1.000 hab.
Granada	Montefrío	253,9	6.054	1	41	41
Granada	Montejicar	87,7	2.375	1	40	40
Granada	Montillana	75,2	1.386	1	20	20
Granada	Moraleda de Zafayona	48,2	3.266	1	30	30
Granada	Morelábor	38,6	742	1	20	20
Granada	Motril	109,8	61.171	3	119	223
Granada	Murtas	71,7	621	1	3	3
Granada	Nevada	77,3	1.158	1	40	20
Granada	Nigüelas	30,9	1.203	1	10	10
Granada	Nívar	11,2	937	1	2	2
Granada	Ogijares	6,9	13.403	1	32	32
Granada	Orce	325,0	1.301	1	40	40
Granada	Órgiva	134,1	5.772	1	130	130
Granada	Olívar	57,5	1.203	1	12	12
Granada	Olura	24,3	6.910	1	25	25
Granada	Padul	89,2	8.480	1	60	60
Granada	Pampaneira	17,5	344	1	2	2
Granada	Pedro Martínez	136,9	1.272	1	70	70
Granada	Peligros	10,1	11.059	1	40	40
Granada	Peza (La)	101,3	1.293	1	20	20
Granada	Piñar	125,7	1.283	1	15	15
Granada	Pinar (El)	38,0	1.034	1	5	5
Granada	Pinos Genil	14,0	1.409	1	6	6
Granada	Pinos Puente	98,5	13.115	1	83	83
Granada	Polopos	26,6	1.966	1	40	40
Granada	Pórtugos	20,8	364	1	7	7
Granada	Puebla de Don Fadrique	523,4	2.393	1	50	50
Granada	Pulianas	6,3	5.226	1	21	21
Granada	Purullena	21,2	2.403	1	50	50
Granada	Quéntar	66,5	1.009	1	6	6
Granada	Salar	84,4	2.758	1	20	20
Granada	Salobreña	34,9	12.622	1	101	202
Granada	Santa Cruz del Comercio	16,9	584	1	5	5
Granada	Santa Fe	38,2	15.322	1	100	100
Granada	Sorvilán	34,3	577	1	10	5
Granada	Taha (La)	25,6	778	1	20	20
Granada	Torre-Cardela	15,2	920	1	10	10
Granada	Torvizcón	51,4	736	1	7	4
Granada	Trevélez	91,0	795	1	11	11
Granada	Ugijar	67,0	2.643	1	50	25
Granada	Valle (El)	25,8	1.142	2	10	10
Granada	Valle del Zalabi	108,7	2.260	3	20	20
Granada	Válor	58,6	693	1	15	8
Granada	Vegas del Genil	14,2	9.701	3	62	62
Granada	Vélez de Benaudalla	79,1	2.943	1	20	20
Granada	Ventas de Huelma	42,4	704	1	12	12
Granada	Villamena	20,2	1.028	1	4	4
Granada	Villanueva de las Torres	66,9	700	1	20	20
Granada	Villanueva Mesía	11,2	2.108	1	9	9
Granada	Viznar	13,0	937	1	20	20

Provincia Municipio	Superficie en km²	Población 2012	Número de mer-cadillos	Número de puestos semana	Nº puestos/por 1.000 hab.
Granada Zafarraya	57,9	2.113	1	30	30
Granada Zagra	11,3	937	1	8	8
Granada Zúbia (La)	20,1	18.375	1	45	45
Granada Zújar	102,1	2.989	1	30	30
Huelva Aléjar	41,5	803	1	5	5
Huelva Aljaraque	33,8	19.245	1	61	61
Huelva Almendro (El)	170,6	859	1	3	3
Huelva Almonaster la Real	321,3	1.824	1	4	4
Huelva Almonte	859,2	22.609	3	206	206
Huelva Alosno	191,1	4.231	1	10	10
Huelva Aracena	184,5	7.814	1	105	105
Huelva Aroche	498,4	3.258	1	25	25
Huelva Arroyomolinos de León	87,0	1.009	1	8	8
Huelva Ayamonte	141,3	20.968	1	86	86
Huelva Berrocal	126,2	337	1	3	3
Huelva Bollullos Par del Condado	49,3	14.210	1	100	100
Huelva Bonares	65,2	6.194	1	20	20
Huelva Cala	83,9	1.289	1	7	7
Huelva Calañas	282,5	4.159	1	5	5
Huelva Campillo (El)	90,7	2.202	1	15	15
Huelva Campofrío	47,0	785	1	7	7
Huelva Cañaveral de León	34,8	459	1	5	5
Huelva Cartaya	225,3	19.185	2	57	129
Huelva Cerro de Andévalo (El)	286,1	2.417	2	28	28
Huelva Chucena	26,1	2.176	1	12	12

Provincia Municipio	Superficie en km²	Población 2012	Número de mer-cadillos	Número de puestos semana	Nº puestos/por 1.000 hab.
Huelva Corteconcepción	49,1	597	1	1	2
Huelva Cortegana	173,1	4.914	4	85	85
Huelva Cortelazor	39,9	290	1	2	10
Huelva Cumbres de San Bartolomé	144,6	435	1	10	20
Huelva Cumbres Mayores	121,6	1.898	1	18	18
Huelva Encinasola	177,8	1.481	1	20	20
Huelva Escacena del Campo	135,4	2.009	1	10	10
Huelva Fuenteheridos	10,9	559	1	5	5
Huelva Galaroza	22,3	1.587	1	15	15
Huelva Gibraleón	328,3	12.590	1	45	45
Huelva Granada (El)	97,6	570	1	10	10
Huelva Higuera de la Sierra	24,5	1.390	1	10	10
Huelva Hinojos	319,9	3.933	1	16	16
Huelva Huelva	151,3	148.568	1	266	266
Huelva Isla Cristina	49,4	21.958	1	90	90
Huelva Jabugo	24,9	2.327	2	25	25
Huelva Lepe	127,9	27.214	2	197	197
Huelva Linares de la Sierra	29,2	286	1	5	5
Huelva Lucena del Puerto	69,3	3.124	1	100	100
Huelva Manzanilla	39,7	2.270	1	6	6
Huelva Minas de Riotinto	23,3	4.112	1	18	18
Huelva Moguer	203,5	20.944	2	228	228
Huelva Nava (La)	61,0	313	1	3	3
Huelva Nerva	55,4	5.766	1	55	55

Provincia Municipio	Superficie en km ²	Población 2012	Número de merca- dillos	Número de puestos semana	Nº puestos/por 1.000 hab.	
Huelva Niebla	223,6	4.149	1	25	50	12,1
Huelva Palma del Condado (La)	60,4	10.606	1	60	60	5,7
Huelva Palos de la Frontera	49,3	9.809	1	44	44	4,5
Huelva Paterna del Campo	132,4	3.611	1	30	30	8,3
Huelva Paymogo	213,5	1.293	1	12	12	9,3
Huelva Puebla de Guzmán	336,3	3.125	1	17	17	5,4
Huelva Punta Umbria	38,8	14.919	2	80	80	5,4
Huelva Rociana del Condado	72,0	7.634	1	29	29	3,8
Huelva Rosal de la Frontera	209,5	1.890	1	20	20	10,6
Huelva San Bartolomé de la Torre	56,6	3.560	1	12	12	3,4
Huelva San Juan del Puerto	45,3	8.479	1	34	34	4,0
Huelva San Silvestre de Guzmán	48,6	718	1	5	5	7,0
Huelva Santa Ana la Real	26,6	542	1	9	9	16,6
Huelva Santa Bárbara de Casa	146,6	1.151	1	15	15	13,0
Huelva Santa Olalla del Cala	202,9	2.120	1	30	30	14,2
Huelva Trigueros	118,2	7.801	1	42	42	5,4
Huelva Valverde del Camino	218,7	12.902	1	47	47	3,6
Huelva Villablanca	98,3	2.975	1	10	10	3,4
Huelva Villalba del Alcor	62,4	3.444	1	14	14	4,1
Huelva Villanueva de las Cruces	34,4	412	1	4	4	9,7
Huelva Villanueva de los Castillejos	264,0	2.785	1	24	24	8,6
Huelva Villarrasa	72,2	2.203	1	18	18	8,2
Huelva Zalamea la Real	238,9	3.365	1	15	15	4,5
Huelva Zufre	340,7	918	1	11	11	12,0

Provincia Municipio	Superficie en km ²	Población 2012	Número de merca- dillos	Número de puestos semana	Nº puestos/por 1.000 hab.	
Jaén Albánchez de Mágina	38,8	1.233	1	20	20	16,2
Jaén Alcalá la Real	261,4	22.870	1	104	104	4,5
Jaén Alcaudete	236,8	11.139	1	50	50	4,5
Jaén Aldeaquemada	120,3	550	1	15	30	54,5
Jaén Andújar	964,9	39.008	1	225	225	5,8
Jaén Arjona	158,5	5.763	1	42	42	7,3
Jaén Arjonilla	42,6	3.830	1	35	35	9,1
Jaén Arquillos	66,2	1.970	1	30	30	15,2
Jaén Arroyo del Ojanco	57,3	2.525	1	30	30	11,9
Jaén Baeza	192,8	16.535	1	150	150	9,1
Jaén Bailén	117,1	18.725	1	181	181	9,7
Jaén Baños de la Encina	392,3	2.694	1	78	78	29,0
Jaén Beas de Segura	159,4	5.804	1	58	58	10,0
Jaén Bedmar y Garciez	118,8	3.051	1	45	45	14,7
Jaén Begíjar	42,8	3.151	1	30	30	9,5
Jaén Bélmez de la Moraleda	49,4	1.752	1	50	50	28,5
Jaén Benatae	44,5	551	1	8	8	14,5
Jaén Cabra del Santo Cristo	187,0	2.034	1	30	30	14,7
Jaén Cambil	139,9	2.912	2	100	100	34,3
Jaén Campillo de Arenas	116,7	2.073	1	40	40	19,3
Jaén Canena	14,3	2.105	1	15	15	7,1
Jaén Cárcheles	40,5	1.497	1	15	15	10,0
Jaén Carolina (La)	201,4	15.945	1	56	112	7,0
Jaén Castellar	157,4	3.543	1	56	56	15,8
Jaén Castillo de Locubín	102,6	4.659	1	25	25	5,4

Provincia	Municipio	Superficie en km ²	Población 2012	Número de cadillos	Número de puestos semana	Nº puestos por 1.000 hab.	
Jaén	Cazorla	305,4	7.984	1	75	150	18,8
Jaén	Chiclana de Segura	236,0	1.147	1	30	30	26,2
Jaén	Chilluévar	38,8	1.635	1	17	17	10,4
Jaén	Escañuela	13,8	975	1	8	8	8,2
Jaén	Frailas	40,3	1.723	1	12	12	7,0
Jaén	Fuensanta de Martos	54,0	3.254	1	42	42	12,9
Jaén	Fuente del Rey	35,1	1.402	1	30	30	21,4
Jaén	Génave	63,6	646	1	10	10	15,5
Jaén	Guardia de Jaén (La)	38,4	4.551	1	18	18	4,0
Jaén	Guarromán	96,2	2.936	1	34	34	11,6
Jaén	Higuera de Calatrava	38,7	653	1	20	20	30,6
Jaén	Hornos	117,6	685	1	10	10	14,6
Jaén	Huelma	250,3	6.162	1	30	30	4,9
Jaén	Huesa	138,4	2.648	1	60	60	22,7
Jaén	Ibros	55,7	3.059	1	15	15	4,9
Jaén	Iruela (La)	124,0	2.132	3	45	90	42,2
Jaén	Iznatoraf	86,5	1.080	1	20	20	18,5
Jaén	Jabalquinto	73,2	2.335	1	25	25	10,7
Jaén	Jaén	424,3	116.731	1	396	396	3,4
Jaén	Jamilena	9,0	3.496	1	40	40	11,4
Jaén	Jimena	48,0	1.399	1	20	20	14,3
Jaén	Jódar	148,8	12.117	1	163	326	26,9
Jaén	Lahiguera	44,8	1.856	1	21	21	11,3
Jaén	Larva	41,8	495	1	10	10	20,2
Jaén	Linares	196,7	60.950	1	205	410	6,7
Jaén	Lopera	67,9	3.888	1	10	20	5,1
Jaén	Lupión	24,3	960	1	12	12	12,5
Jaén	Mancha Real	97,7	11.308	1	81	81	7,2
Jaén	Marmolejo	178,1	7.329	1	72	72	9,8
Jaén	Martos	261,1	24.547	1	120	120	4,9
Jaén	Mengibar	62,3	9.908	1	80	80	8,1
Jaén	Montizón	212,0	1.904	2	26	26	13,7
Jaén	Navas de San Juan	175,8	4.982	1	32	64	12,8
Jaén	Noalejo	49,7	2.106	1	30	30	14,2
Jaén	Orcera	126,2	1.992	1	20	20	10,0
Jaén	Peal de Becerro	147,4	5.614	1	34	34	6,1
Jaén	Pegalajar	80,0	3.093	1	45	45	14,5
Jaén	Porcuna	175,6	6.806	1	60	120	17,6
Jaén	Pozo Alcón	138,6	5.260	1	86	86	16,3
Jaén	Puente de Génave	38,8	2.305	1	39	39	16,9
Jaén	Puerta de Segura (La)	97,5	2.638	1	80	80	30,3
Jaén	Quesada	328,4	5.906	1	58	58	9,8
Jaén	Rus	47,3	3.785	1	14	14	3,7
Jaén	Sabiote	112,2	4.229	1	60	60	14,2
Jaén	Santa Elena	145,5	990	1	14	14	14,1
Jaén	Santiago de Calatrava	47,1	811	1	10	10	12,3
Jaén	Santiago-Pontones	682,8	3.565	1	21	21	5,9
Jaén	Santisteban del Puerto	372,9	4.788	1	30	30	6,3
Jaén	Santo Tomé	73,5	2.635	1	41	41	15,6
Jaén	Segura de la Sierra	225,0	1.982	2	40	40	20,2

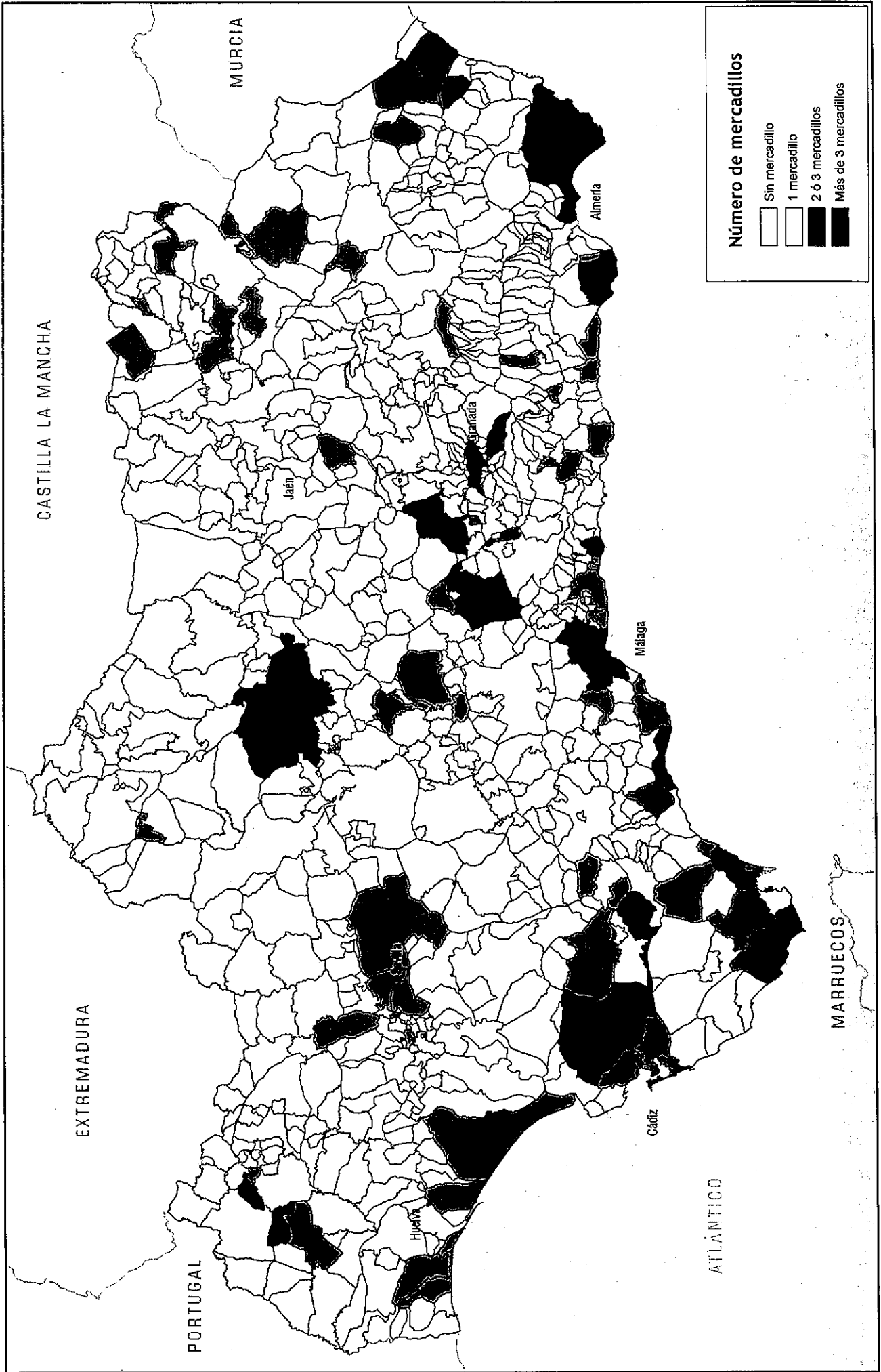
Provincia	Municipio	Superficie en km²	Población 2012	Número de cadillos	Número de puestos semana	Nº puestos/por 1.000 hab.	
Jaén	Siles	177,9	2.451	1	40	40	16,3
Jaén	Sorihuela del Guadalimar	55,3	1.342	1	28	28	20,9
Jaén	Torre del Campo	182,1	14.690	1	150	150	10,2
Jaén	Torreblascopedro	61,4	2.824	1	30	30	10,6
Jaén	Torredonjimeno	157,8	14.126	1	208	208	14,7
Jaén	Torreperogil	90,9	7.720	1	70	70	9,1
Jaén	Torres	80,0	1.619	1	21	21	13,0
Jaén	Torres de Albánchez	57,9	960	1	20	20	21,1
Jaén	Úbeda	404,0	35.784	1	138	138	3,9
Jaén	Valdepeñas de Jaén	183,8	4.096	1	30	30	7,3
Jaén	Vilches	272,8	4.831	1	53	53	11,0
Jaén	Villacarrillo	239,6	11.442	2	133	133	11,6
Jaén	Villanueva de la Reina	209,3	3.358	1	30	30	8,9
Jaén	Villanueva del Arzobispo	177,8	8.942	1	68	68	7,6
Jaén	Villardompardo	17,5	1.101	1	30	30	27,2
Jaén	Villares (Los)	88,6	5.974	1	60	60	10,0
Jaén	Villarodrigo	78,5	462	1	15	15	32,5
Jaén	Villatorres	72,7	4.467	1	50	50	11,2
Málaga	Alameda	65,1	5.504	1	99	99	36,0
Málaga	Alcaucín	45,1	2.817	1	12	12	4,3
Málaga	Alfarnate	34,0	1.300	1	30	30	23,1
Málaga	Alfarnatejo	20,4	532	1	10	10	18,8
Málaga	Algarrobo	9,7	6.584	1	70	70	10,6
Málaga	Algatocín	19,7	887	1	4	4	4,5
Málaga	Alhaurín de la Torre	82,7	37.446	1	69	69	1,8
Málaga	Alhaurín el Grande	73,1	24.074	1	66	66	2,7
Málaga	Almáchar	14,4	1.904	1	7	7	3,7
Málaga	Almogía	162,9	4.195	1	25	25	6,0
Málaga	Álora	169,6	13.399	1	36	36	2,7
Málaga	Alozaina	33,9	2.230	1	22	22	9,9
Málaga	Antequera	749,3	41.827	1	77	77	1,8
Málaga	Árchez	4,8	476	1	5	5	10,5
Málaga	Archidona	185,6	8.814	1	36	36	4,1
Málaga	Ardales	106,5	2.606	1	21	21	8,1
Málaga	Arenas	26,3	1.411	1	6	6	4,3
Málaga	Arriate	8,3	4.121	1	15	15	3,6
Málaga	Benahavís	145,5	5.980	2	160	180	30,1
Málaga	Benalauría	19,8	511	1	5	5	9,8
Málaga	Benalmádena	26,9	65.965	2	323	323	4,9
Málaga	Benamargosa	12,1	1.634	1	15	15	9,2
Málaga	Benamocarra	5,7	3.089	1	25	25	8,1
Málaga	Benaolán	32,0	1.543	1	10	10	6,5
Málaga	Benarrabá	24,9	559	1	4	4	7,2
Málaga	Borge (El)	24,4	1.026	1	10	10	9,7
Málaga	Burgo (El)	118,4	1.957	1	24	24	12,3
Málaga	Campillos	187,8	8.663	1	54	54	6,2
Málaga	Cañete la Real	165,2	1.901	1	10	10	5,3
Málaga	Canillas de Aceituno	42,0	1.937	1	10	10	5,2
Málaga	Canillas de Albaída	33,2	964	1	5	5	5,2
Málaga	Carratraca	22,4	860	1	12	12	14,0

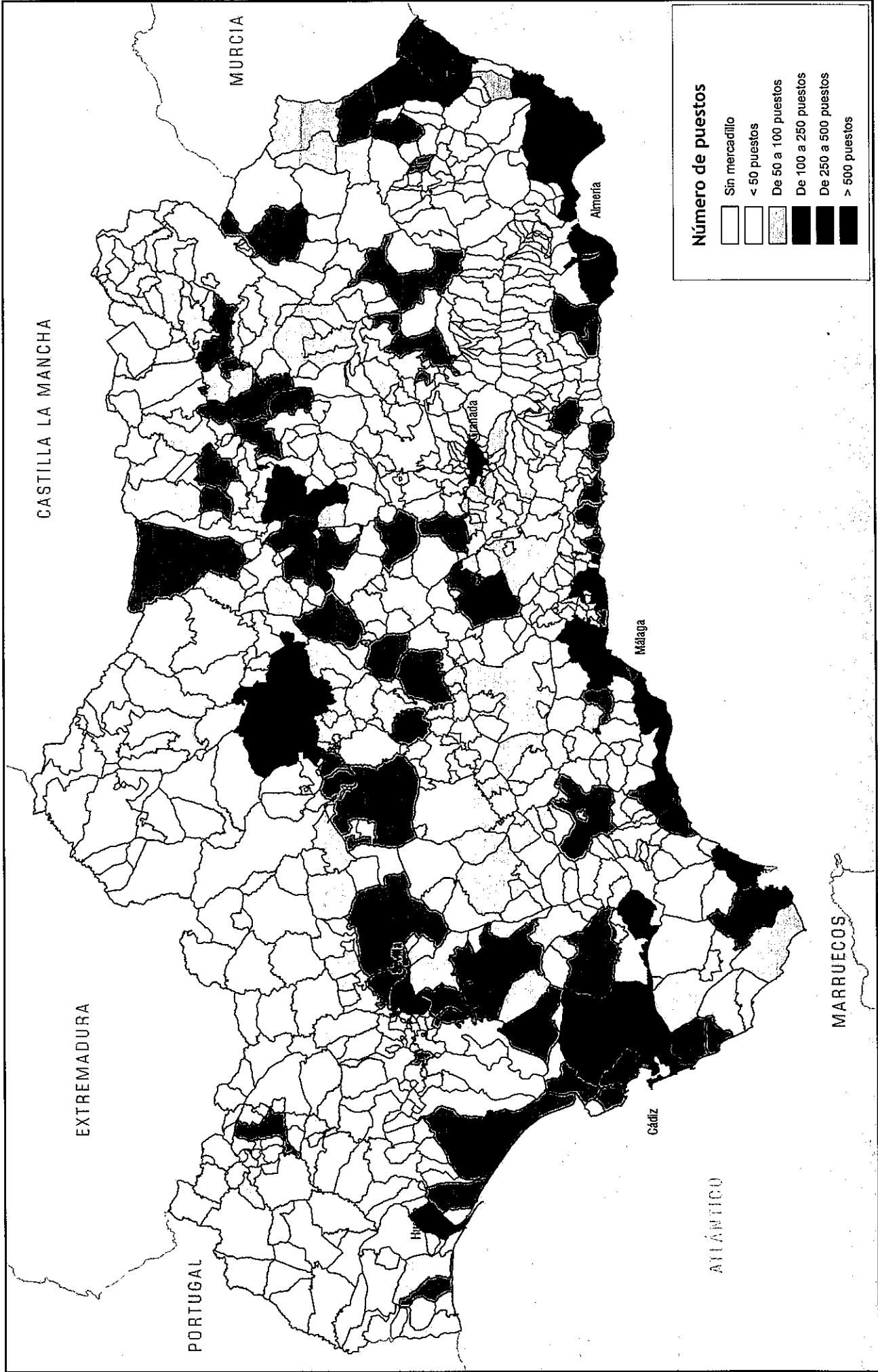
Provincia	Municipio	Superficie en km ²	Población 2012	Número de merca- dillos	Número de puestos semana	Nº Puestos por 1.000 hab.	
Málaga	Cártama	105,1	23.664	3	164	6,9	
Málaga	Casabermeja	67,3	3.686	1	14	3,8	
Málaga	Casarabonela	113,7	2.726	1	18	6,6	
Málaga	Casares	162,4	5.610	1	17	3,0	
Málaga	Coin	127,4	21.791	1	57	2,6	
Málaga	Colmenar	66,0	3.624	1	20	5,5	
Málaga	Comares	25,5	1.638	1	3	1,8	
Málaga	Cómpeta	54,2	3.861	1	24	6,2	
Málaga	Cortes de la Frontera	175,9	3.540	1	20	5,6	
Málaga	Cuevas Bajas	16,5	1.494	1	10	6,7	
Málaga	Cuevas de San Marcos	37,0	4.043	1	25	6,2	
Málaga	Cuevas del Becerro	16,0	1.747	1	16	9,2	
Málaga	Cútar	19,4	668	1	12	18,0	
Málaga	Estepona	137,5	67.101	1	235	3,5	
Málaga	Frigiliana	40,5	3.360	1	38	11,3	
Málaga	Fuengirola	10,4	75.953	1	636	16,7	
Málaga	Fuente de Piedra	90,6	2.758	1	29	10,5	
Málaga	Gaucín	98,2	1.727	1	15	4,6	
Málaga	Genalguacil	31,9	522	1	10	19,2	
Málaga	Guaro	22,4	2.289	1	15	6,6	
Málaga	Humilladero	34,7	3.383	1	36	10,6	
Málaga	Igualeja	43,9	871	1	8	9,2	
Málaga	Istán	99,3	1.533	1	17	11,1	
Málaga	Iznate	7,5	951	1	3	3,2	
Málaga	Jimera de Líbar	27,2	463	1	4	8,6	
Málaga	Júzcar	33,7	243	1	20	40	164,6
Málaga	Macharaviaya	7,2	504	1	25	6	11,9
Málaga	Málaga	395,1	567.433	15	1492	1492	2,6
Málaga	Manilva	35,6	14.391	2	64	64	4,4
Málaga	Marbella	116,8	140.473	4	749	749	5,3
Málaga	Mijas	148,8	82.124	3	397	626	7,6
Málaga	Moclinejo	14,3	1.295	2	12	12	9,3
Málaga	Mollina	74,6	5.239	1	22	22	4,2
Málaga	Monda	57,7	2.523	1	20	20	7,9
Málaga	Montejaque	45,5	1.017	1	5	5	4,9
Málaga	Nerja	85,1	22.617	1	163	163	7,2
Málaga	Ojén	85,9	3.451	1	9	9	2,6
Málaga	Periana	58,8	3.560	1	18	18	5,1
Málaga	Pizarra	63,6	9.269	1	69	69	7,4
Málaga	Pujerra	24,4	326	1	5	5	15,3
Málaga	Rincón de la Victoria	28,5	41.216	2	157	157	3,8
Málaga	Riogordo	40,0	3.107	1	30	30	9,7
Málaga	Ronda	481,3	36.698	1	122	122	3,3
Málaga	Sayalonga	18,3	1.564	1	8	8	5,1
Málaga	Sedella	31,6	716	1	3	3	4,2
Málaga	Sierra de Yeguas	85,6	3.517	1	25	25	7,1
Málaga	Teba	143,0	4.128	1	40	40	9,7
Málaga	Tolox	94,4	2.317	1	20	20	8,6
Málaga	Torremolinos	19,9	68.961	1	170	170	2,5
Málaga	Torrox	50,1	18.274	4	215	215	11,8

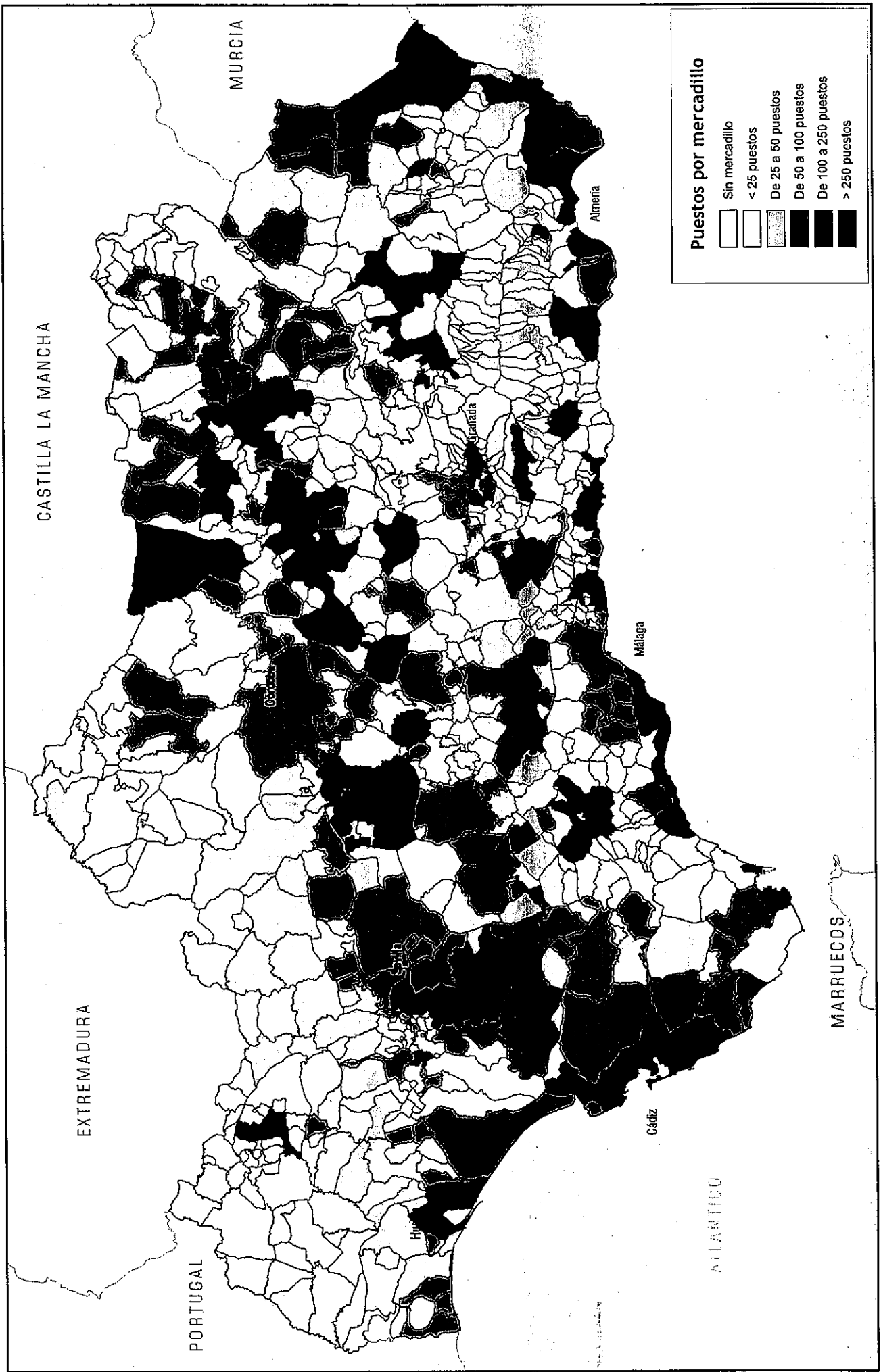
Provincia	Municipio	Superficie en km²	Población 2012	Número de merca- dillos	Número de puestos semana	Nº Puestos por 1.000 hab.	
Málaga	Totalán	9,2	746	1	5	5	6,7
Málaga	Valle de Abdalajís	21,2	2.716	1	20	20	7,4
Málaga	Vélez-Málaga	157,9	78.467	3	429	429	5,5
Málaga	Villanueva de Algaidas	70,4	4.485	1	36	36	8,0
Málaga	Villanueva de la Concepción	67,4	3.465	1	42	42	12,1
Málaga	Villanueva de Tapia	22,1	1.629	1	32	32	19,6
Málaga	Villanueva del Rosario	44,0	3.641	1	33	33	9,1
Málaga	Villanueva del Trabuco	59,2	5.482	1	45	45	8,2
Málaga	Yunquera	55,2	3.139	1	5	5	1,6
Sevilla	Aguadulce	13,7	2.165	1	5	5	2,3
Sevilla	Alanís	280,2	1.858	1	25	25	13,5
Sevilla	Albaida del Aljarafe	10,9	2.987	1	22	22	7,4
Sevilla	Alcalá de Guadaíra	284,6	73.675	1	100	100	1,4
Sevilla	Alcalá del Río	82,0	11.513	1	49	49	4,3
Sevilla	Alcolea del Río	50,0	3.424	1	30	30	8,8
Sevilla	Algaba (La)	17,7	15.754	1	52	52	3,3
Sevilla	Algámitas	20,4	1.326	1	17	17	12,8
Sevilla	Almadén de la Plata	255,8	1.553	1	2	2	1,3
Sevilla	Almensilla	14,3	5.776	1	8	8	1,4
Sevilla	Arahal	201,1	19.513	1	28	28	1,4
Sevilla	Aznalcázar	449,8	4.260	1	6	6	1,4
Sevilla	Aznalcóllar	199,0	6.192	1	26	26	4,2
Sevilla	Badolatosa	47,8	3.214	1	46	46	14,3
Sevilla	Benacazón	32,2	6.985	1	184	184	26,3
Sevilla	Bollullos de la Mitación	62,4	9.756	1	10	10	1,0
Sevilla	Bormujos	12,2	20.345	1	54	54	2,7
Sevilla	Brenes	21,5	12.837	1	54	54	4,2
Sevilla	Burguillos	43,1	6.459	1	50	50	7,7
Sevilla	Cabezas de San Juan (Las)	229,7	16.562	1	85	85	5,1
Sevilla	Camas	11,7	26.485	1	90	90	3,4
Sevilla	Campana (La)	126,1	5.514	1	40	40	7,3
Sevilla	Cañada Rosal	25,5	3.272	1	40	40	12,2
Sevilla	Cantillana	107,7	10.921	1	80	80	7,3
Sevilla	Carmona	924,1	28.814	2	124	124	4,3
Sevilla	Carrión de los Céspedes	6,0	2.559	1	20	20	7,8
Sevilla	Casariche	52,9	5.652	1	6	6	1,1
Sevilla	Castiblanco de los Arroyos	323,5	5.084	1	40	40	7,9
Sevilla	Castilleja de la Cuesta	2,2	17.505	1	120	120	6,9
Sevilla	Castilleja del Campo	16,2	642	1	6	6	9,3
Sevilla	Castillo de las Guardas (El)	258,8	1.575	1	15	30	19,0
Sevilla	Cazalla de la Sierra	357,1	5.083	1	50	50	9,8
Sevilla	Constantina	481,3	6.395	1	26	26	4,1
Sevilla	Corta del Río	62,0	29.921	1	175	175	5,8
Sevilla	Coripe	51,5	1.398	1	17	17	12,2
Sevilla	Coronil (El)	91,6	5.022	1	75	75	14,9
Sevilla	Corrales (Los)	67,1	4.090	1	56	56	13,7
Sevilla	Cuervo de Sevilla (El)	30,4	8.677	1	49	49	5,6

Provincia	Municipio	Superficie en km ²	Población 2012	Número de merca- dillos	Número de puestos semana	Nº puestos por 1.000 hab.	
Sevilla	Dos Hermanas	160,5	128.794	1	224	224	1,7
Sevilla	Écija	978,7	40.683	1	153	153	3,8
Sevilla	Espartinas	22,7	14.217	2	30	30	2,1
Sevilla	Estepa	190,0	12.671	1	14	28	2,2
Sevilla	Fuentes de Andalucía	150,2	7.315	1	35	35	4,8
Sevilla	Garrobo (El)	44,4	777	1	4	8	10,3
Sevilla	Geives	8,2	9.506	1	7	7	0,7
Sevilla	Gerena	129,9	7.187	1	40	40	5,6
Sevilla	Gilena	51,0	3.919	1	30	30	7,7
Sevilla	Guadalcanal	275,0	2.897	1	20	20	6,9
Sevilla	Guillena	226,6	12.139	2	73	73	6,0
Sevilla	Herrera	53,5	6.526	1	60	60	9,2
Sevilla	Huévar del Aljarafe	57,6	2.723	1	7	7	2,6
Sevilla	Isla Mayor	114,4	5.948	1	50	50	8,4
Sevilla	Lantejuela (La)	17,8	3.938	1	40	40	10,2
Sevilla	Lebrija	375,2	27.267	1	120	120	4,4
Sevilla	Lora de Estepa	18,1	871	1	10	10	11,5
Sevilla	Lora del Río	293,7	19.421	1	90	90	4,6
Sevilla	Luisiana (La)	43,0	4.652	1	32	32	6,9
Sevilla	Mairena del Alcor	69,7	22.024	1	60	60	2,7
Sevilla	Mairena del Aljarafe	17,7	42.784	1	50	50	1,2
Sevilla	Marchena	378,3	19.984	1	15	15	0,8
Sevilla	Marinaleda	24,8	2.786	1	30	30	10,8
Sevilla	Martín de la Jara	49,8	2.812	1	45	45	16,0
Sevilla	Molares (Los)	42,7	3.459	1	28	28	8,1
Sevilla	Montellano	116,7	7.162	1	47	47	6,6
Sevilla	Morón de la Frontera	431,9	28.390	1	80	80	2,8
Sevilla	Navas de la Concepción (Las)	63,4	1.721	1	13	13	7,6
Sevilla	Olivares	45,5	9.587	1	22	22	2,3
Sevilla	Osuna	592,5	17.973	1	77	77	4,3
Sevilla	Palacios y Villafraanca (Los)	109,5	37.741	1	200	200	5,3
Sevilla	Palomares del Río	13,0	7.709	1	2	2	0,3
Sevilla	Paradas	109,4	7.085	1	20	20	2,8
Sevilla	Pedraera	60,6	5.374	1	34	34	6,3
Sevilla	Pedroso (El)	314,3	2.194	1	22	22	10,0
Sevilla	Peñaflor	82,9	3.788	1	20	20	5,3
Sevilla	Pilas	45,9	13.837	1	70	70	5,1
Sevilla	Pruna	100,6	2.836	1	55	55	19,4
Sevilla	Puebla de Cazalla (La)	189,8	11.556	1	80	80	6,9
Sevilla	Puebla de los Infantes (La)	154,2	3.159	1	35	35	11,1
Sevilla	Puebla del Río (La)	374,7	12.249	1	58	58	4,7
Sevilla	Real de la Jara (El)	157,4	1.626	1	10	10	6,2
Sevilla	Rinconada (La)	139,5	37.508	2	133	133	3,5
Sevilla	Roda de Andalucía (La)	76,7	4.381	1	45	45	10,3
Sevilla	Ronquillo (El)	76,5	1.430	1	25	25	17,5
Sevilla	Rubio (El)	20,8	3.573	1	50	50	14,0
Sevilla	Salteras	57,5	5.368	1	10	10	1,9
Sevilla	San Juan de Aznalfarache	4,1	21.683	1	15	15	0,7
Sevilla	San Nicolás del Puerto	44,9	634	1	5	5	7,9

Provincia Municipio	Superficie en km²	Población 2012	Número de cadillos	Número de puestos semana	Nº puestos/por 1.000 hab.
Sevilla Sanlúcar la Mayor	135,4	13.275	1	83	83
Sevilla Santiponce	8,4	8.397	1	20	20
Sevilla Saucejo (El)	92,2	4.484	1	47	47
Sevilla Sevilla	141,3	702.355	2	700	700
Sevilla Tocina	15,6	9.593	1	40	40
Sevilla Tomares	5,2	23.921	1	45	45
Sevilla Umbrete	12,4	8.390	1	20	20
Sevilla Utrera	684,3	51.887	1	198	198
Sevilla Valencina de la Concepción	25,1	8.055	1	14	14
Sevilla Villamanrique de la Condesa	57,7	4.266	1	20	20
Sevilla Villanueva de San Juan	34,7	1.323	1	30	30
Sevilla Villanueva del Ariscal	4,7	6.159	1	20	20
Sevilla Villanueva del Río y Minas	150,7	5.203	1	15	15
Sevilla Villaverde del Río	41,1	7.614	1	90	90
Sevilla Viso del Alcor (El)	19,9	18.990	1	63	63







Municipios donde no se celebra mercadillo

Provincia	Municipio	Superficie en km ²	Población 2012
Almería	Alcántar	93,9	624
Almería	Alcudia de Monteagud	15,7	151
Almería	Alicún	5,9	267
Almería	Almócita	30,8	188
Almería	Alsodux	20,1	149
Almería	Bacares	94,9	292
Almería	Bayárcal	38,0	376
Almería	Bayarque	26,4	224
Almería	Beires	38,8	111
Almería	Benitagla	6,5	78
Almería	Benizalón	32,0	288
Almería	Bentarique	11,3	278
Almería	Castro de Filabres	29,2	157
Almería	Cóbdar	31,8	156
Almería	Enix	66,8	456
Almería	Laroya	21,7	170
Almería	Olula de Castro	33,6	191
Almería	Partaloa	52,6	969
Almería	Senés	50,4	307
Almería	Sufí	10,1	260
Almería	Tres Villas (Las)	85,4	665
Almería	Turrillas	39,2	234
Cádiz	Benaocaz	69,4	740
Cádiz	Villaluenga del Rosario	59,5	471

Provincia	Municipio	Superficie en km ²	Población 2012
Córdoba	Villaviciosa de Córdoba	468,8	3.514
Granada	Beas de Guadix	16,2	380
Granada	Cájar	1,7	4.741
Granada	Calicasas	11,3	571
Granada	Cáñar	26,4	468
Granada	Cástares	28,4	274
Granada	Cenes de la Vega	6,5	7.900
Granada	Dúdar	8,4	350
Granada	Ferreira	43,6	346
Granada	Juvíles	15,0	163
Granada	Lobras	16,1	159
Granada	Lugros	63,3	340
Granada	Lújar	36,9	519
Granada	Polícar	5,4	220
Granada	Rubite	28,6	500
Granada	Soportújar	14,2	298
Granada	Turón	55,6	289
Huelva	Beas	144,7	4.321
Huelva	Cabezas Rubias	108,7	811
Huelva	Castiño del Robledo	12,9	213
Huelva	Cumbres de Enmedio	13,6	65
Huelva	Granada de Río-Tinto (La)	44,7	239
Huelva	Hinojales	26,7	348
Huelva	Marines (Los)	10,0	331

Provincia	Municipio	Superficie en km ²	Población 2012
Huelva	Puerto Moral	19,8	275
Huelva	Sanlúcar de Guadiana	96,6	446
Huelva	Valdelarco	14,9	234
Jaén	Carboneros	58,6	663
Jaén	Cazalilla	46,6	928
Jaén	Espelúy	25,5	735
Jaén	Hinojares	40,0	436
Málaga	Almargen	34,4	2.157
Málaga	Alpandeire	31,2	274
Málaga	Atajate	10,9	158
Málaga	Benadalid	20,7	262
Málaga	Cartajima	21,5	251
Málaga	Faraján	20,4	287
Málaga	Jubrique	39,3	739
Málaga	Parauta	44,5	242
Málaga	Salares	10,3	236
Málaga	Viñuela	27,2	2.040
Sevilla	Castilleja de Guzmán	2,1	2.829
Sevilla	Gines	2,9	13.302
Sevilla	Madroño (El)	102,9	324

Relación de mercadillos

Relación de mercadillos en la provincia de Almería

Municipio	Ubicación	Día celebración	Nº puestos	Municipio	Ubicación	Día celebración	Nº puestos
Abla	Avda. Santos Mártires	Días 5 y 20 de cada mes	30	Almería	Bda Pescadería: Plaza de Pavía	De Lunes a sábado, excepto Domingo y festivos)	31
Abrucena	Parque de la Quinas	Días 3 y 18 de cada mes	19	Antas	Polygono Industrial El Real	Domingo y festivos	300
Adra	En la Curva: C/ Pegaso	Martes alternos	27	Antas	La Era del Lugar	Lunes	150
Adra	Zona portuaria frente al Pabellón de Deportes y Cuartel de la Guardia Civil	1º y 3º Sábado de cada mes	174	Arboleas	Avda de Almanzora	Sábado	45
Albánchez	Plaza de España	Jueves	10	Armuña de Almanzora	Plaza de la Constitución	Miércoles	5
Alboloduy	C/ Moises Ruiz	Sábado	14	Bédar	Aparcamiento de la entrada al pueblo en el paraje del cementerio	Miércoles	20
Albox	C/ del Muro, Plaza Mayor y Plaza Andalucía y calles colindantes a la plaza	Martes	93	Benahadux	C/ Ceuta	Jueves (excepto festivos)	25
Albox	La Loma: Barrio de San Francisco	Sábado	93	Berja	Avda del Estudiante y Avda de las Flores	Lunes alternos (excepto festivos)	112
Alcolea	C/ Plaza del Ayuntamiento y C/ Plaza de la Iglesia	Días 14 y 29	15	Canjáyar	C/ Santa Cruz, Plaza Nueva, C/ Emilio Estéban Hanza, C/ Lisardo Carretero y Plaza de la Constitución	Días 1 y 15 de cada mes	40
Alhabia	Plaza de la Constitución y Plaza de Juan Amate	Lunes	11	Cantoria	Plaza Constitución y Paseo López Cuesta	Miércoles	48
Alhama de Almería	Plaza de España y alrededores	Viernes	58	Carboneras		Jueves	116
Almería	Aparcamiento del Complejo Sanitario de la Bola Azul	Lunes	221	Chercos	Avda América	Sábado	10
Almería	Aparcamiento del Estadio de los Juegos Mediterráneos	Martes	230	Chirivel	C/ Real, Plaza del Pueblo, C/ Bellavista y C/ Paseo	Viernes	60
Almería	Circunvalación de la Plaza de Toros	Viernes	220	Cuevas del Almanzora	Plaza de la Libertad y adyacentes	Martes y jueves	85
Almería	Antiguo Recinto Ferial	Sábado	233	Cuevas del Almanzora	Villarico: C/ Baria y anexas	Domingo	130
Almería	Bda San Miguel de Cabo de Gata: Plaza del Mercado de nueva creación	Sábado	40	Dallas	Entre C/ 30 de julio y C/ nueva apertura	Los tres primeros viernes de cada mes	41
Almería	Bda El Alquíán (antigua ctra nacional 344)	Domingo	137				

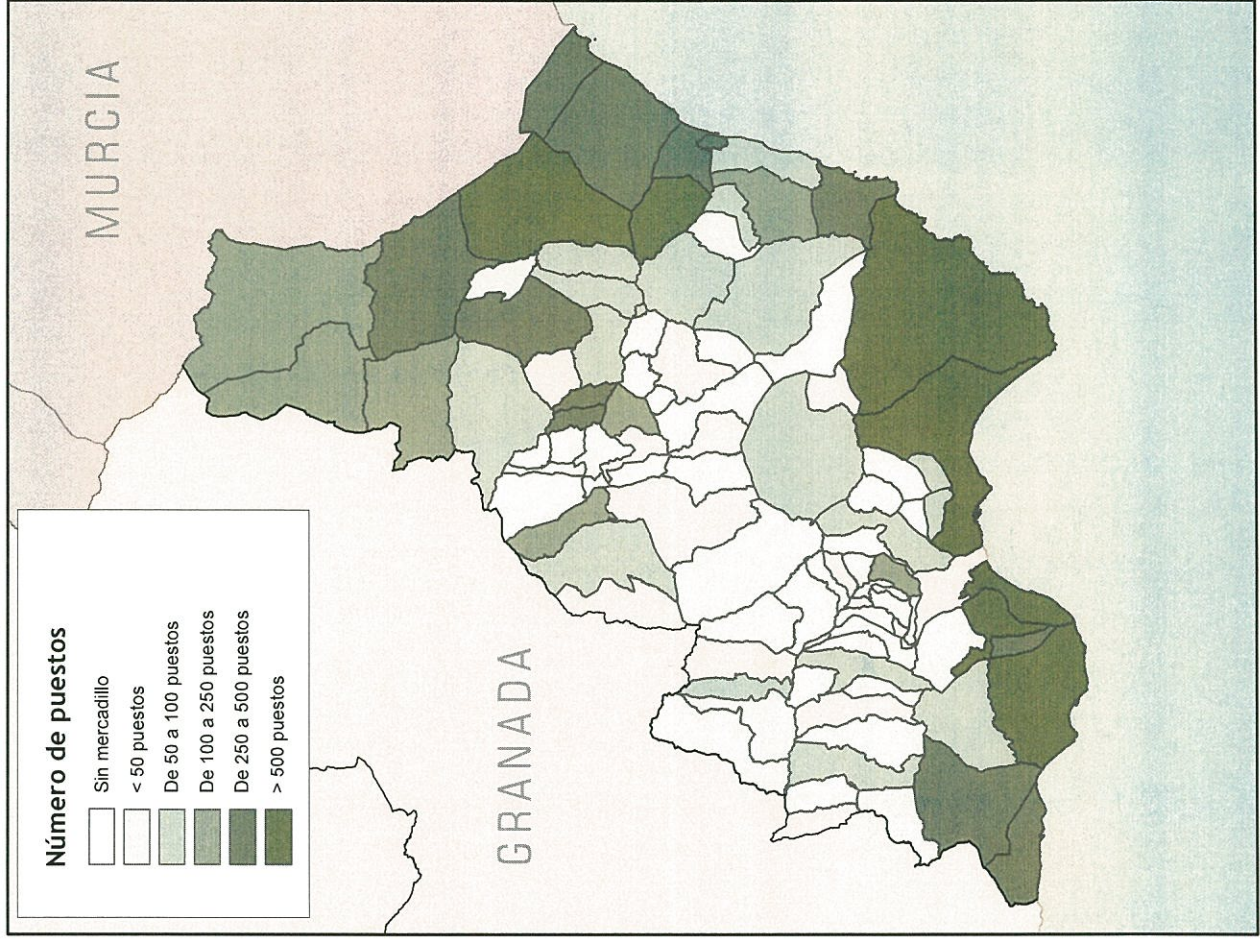
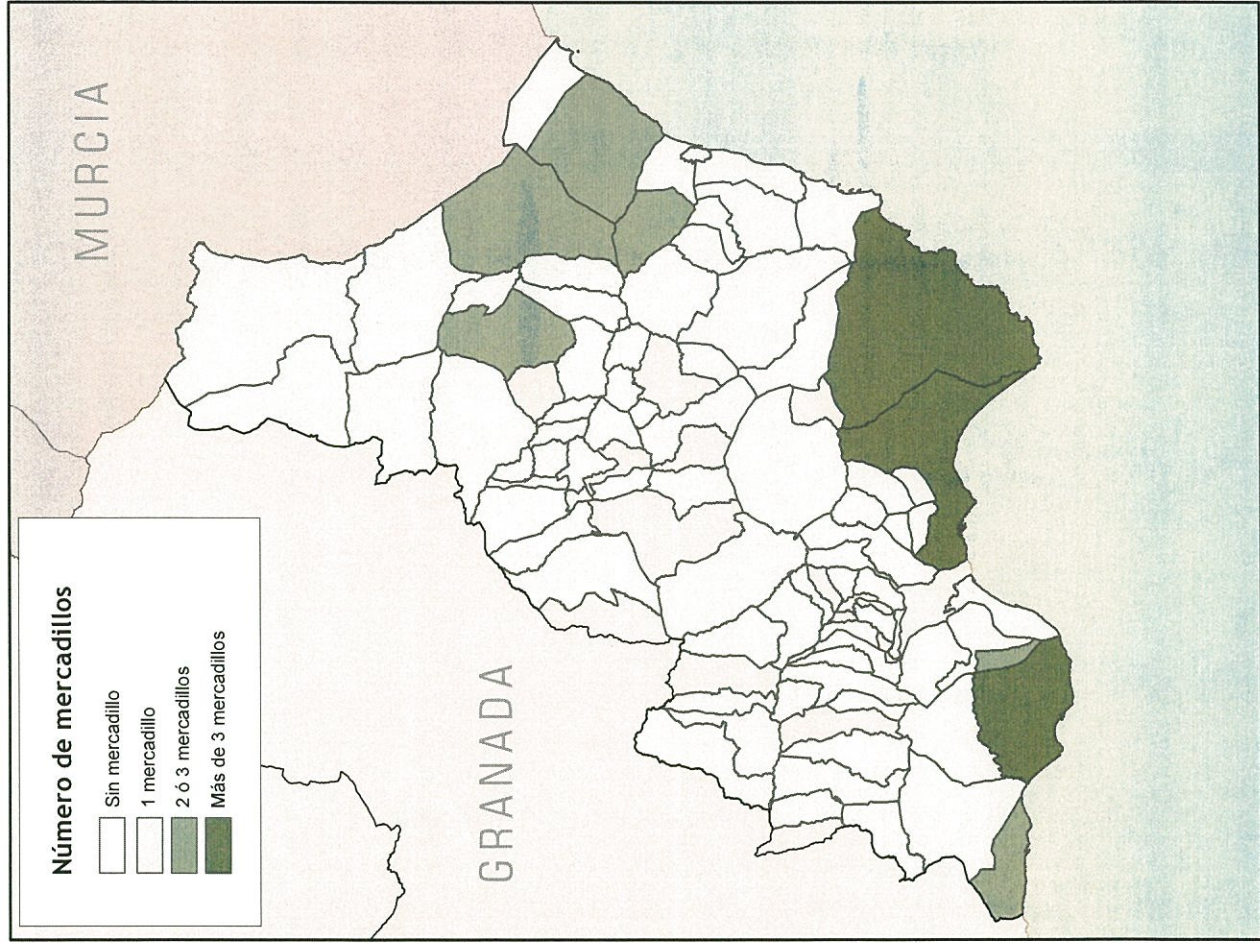
ESTUDIO SOBRE EL COMERCIO AMBULANTE EN ANDALUCÍA 2013

Municipio	Ubicación	Día celebración	Nº puestos	Municipio	Ubicación	Día celebración	Nº puestos
Ejido (Ei)	El Ejido: Recinto Ferial	Los tres primeros miércoles del mes	280	Illar	C/ Antonio Andrés	Miércoles	10
Ejido (Ei)	Santa María del Águila: Plaza San Sebastián de los Reyes	Los tres primeros Sábado del mes	92	Instinción	Paraje El Egido,	Sábado	8
Ejido (Ei)	Las Norias de Daza	Los tres primeros viernes del mes	87	Láujar de Andarax		Días 3 y 17 cada mes	30
Ejido (Ei)	Baerma: Avda El Palmeral	Los tres primeros lunes del mes	74	Líjar	C/ Paseo	Sábado	6
Ejido (Ei)	San Agustín: Recinto Ferial	Los jueves primero y tercero del mes	35	Lubrín	Entre Plaza Constitución y C/ Alvarez Sotomayor	Miércoles	27
Ejido (Ei)	Matagorda: al lado del Colegio Solymar	Los jueves segundo y cuarto del mes	24	Lucainena de las Torres	Plaza de Ayuntamiento	Sábado	4
Felix	Glorieta de San Roque	Segundo y cuarto sábado de mes	10	Lúcar	Plaza de Isabel II	Viernes	4
Fines	Avda Rey Juan Carlos I	Domingo	115	Macael	Avda de Ronda	Viernes	90
Fiñana	Carretera de la estación	Días 4 y 19 de cada mes	20	María	Plaza de la Encarnación	Domingo	51
Fondón	C/ Almería	Días 2 y 17 de cada mes	12	Mojácar	Plaza Rey Alavez	Miércoles	40
Gádor	Explanada usos múltiples	Martes	27	Mojonera (La)	Recinto Ferial del parque periurbano	1º y 3º martes de cada mes	100
Gallardos (Los)	C/ Molino y adyacentes	Martes	45	Mojonera (La)	Venta del Viso: C/ San Francisco de Goya y Plaza de la Pintura	2º y 4º jueves de cada mes	60
Garrucha	C/ Joaquín Escobar y C/ Cervantes	Viernes	200	Nacimiento	Plaza General González	Martes	10
Gérgal		Sábado	12	Níjar	Villa de Níjar: Huerto de Nicanor	Miércoles	52
Huécija		Sábado	7	Níjar	Campohermoso: Recinto Ferial de Campohermoso	Jueves	153
Huércal de Almería	Plaza Roja	Viernes	43	Níjar	San Isidro: Recinto Ferial de San Isidro	Domingo	112
Huércal-Overa	Recinto Ferial	Lunes	250	Níjar	San José: C/ La Rambla	Domingo (junio-septiembre)	65
Huércal-Overa	Plazas y Calles del casco histórico	Jueves	90	Ohanes	C/ Obispo Ventaja	Días 26 de cada mes	15
				Olula del Río	C/ Ramon y Cajal, C/ Mercado y C/ La Hoya	Jueves	120
				Oría	Plaza de San Lucas y Plaza de la Constitución	Domingo	50
				Padules	En la entrada del pueblo, Avda de la Alpujarra	Martes	13

ESTUDIO SOBRE EL COMERCIO AMBULANTE EN ANDALUCÍA 2013

Municipio	Ubicación	Día celebración	Nº puestos
Paterna del Río	Plaza del Mercado	Domingo	8
Pechina	Parque el Ciprés	Jueves	22
Pulpí	San Juan de los Terreros: Las Salinas y Centro Domingo de Salud	Domingo	125
Purchena	Avda Camino Verde, C/ San Ginés y C/ Juan Aº Monforo	Jueves	15
Régol	Avda de la Paz	Jueves	20
Rioja	Plaza de la Democracia	Lunes	10
Roquetas de Mar	Avda Reino de España	Jueves	303
Santa Cruz de Marchena		Martes	2
Santa Fe de Mondújar	C/ La Torre	Sábado	10
Serón	C/ Davil	Viernes	33
Sierro	Plaza de Andalucía y Plaza de España	Lunes	7
Somontín		Domingo	12
Sorbas	Desde C/ Andalucía y alrededor de Plaza de la Constitución	Jueves	29
Tabernas		Miércoles	26
Taberno	Plaza del Rubio	Viernes	12
Tahal	Plaza Mayor	Miércoles	5
Terque	Plaza de la Constitución y Avda Rosalía de Castro	Martes	10
Tijola	C/ Carrera de Socorro, Plaza de España, Plaza Reyes Católicos y C/ Real	Sábado	85
Turre	Paseo de La Rambla y adyacentes	Viernes	78
Uleila del Campo	Plaza Fco. Medina Rodríguez	Viernes	18
Urrácal	Plaza de la Constitución	Lunes	10
Velefique	Plaza de la Constitución	Sábado	4

Municipio	Ubicación	Día celebración	Nº puestos
Vélez-Blanco	C/ Primavera (6 meses) y C/ Corredera (6 meses)	Miércoles	60
Vélez-Rubio	C/ Carrera del Mercado y adyacentes	Sábado	105
Vera		Sábado	250
Víator		Miércoles	37
Vícar	Polígono de Agruenco de la Barriada de Venta Gutiérrez	Domingo	288
Zurgena	C/ 19 de octubre	Viernes	40



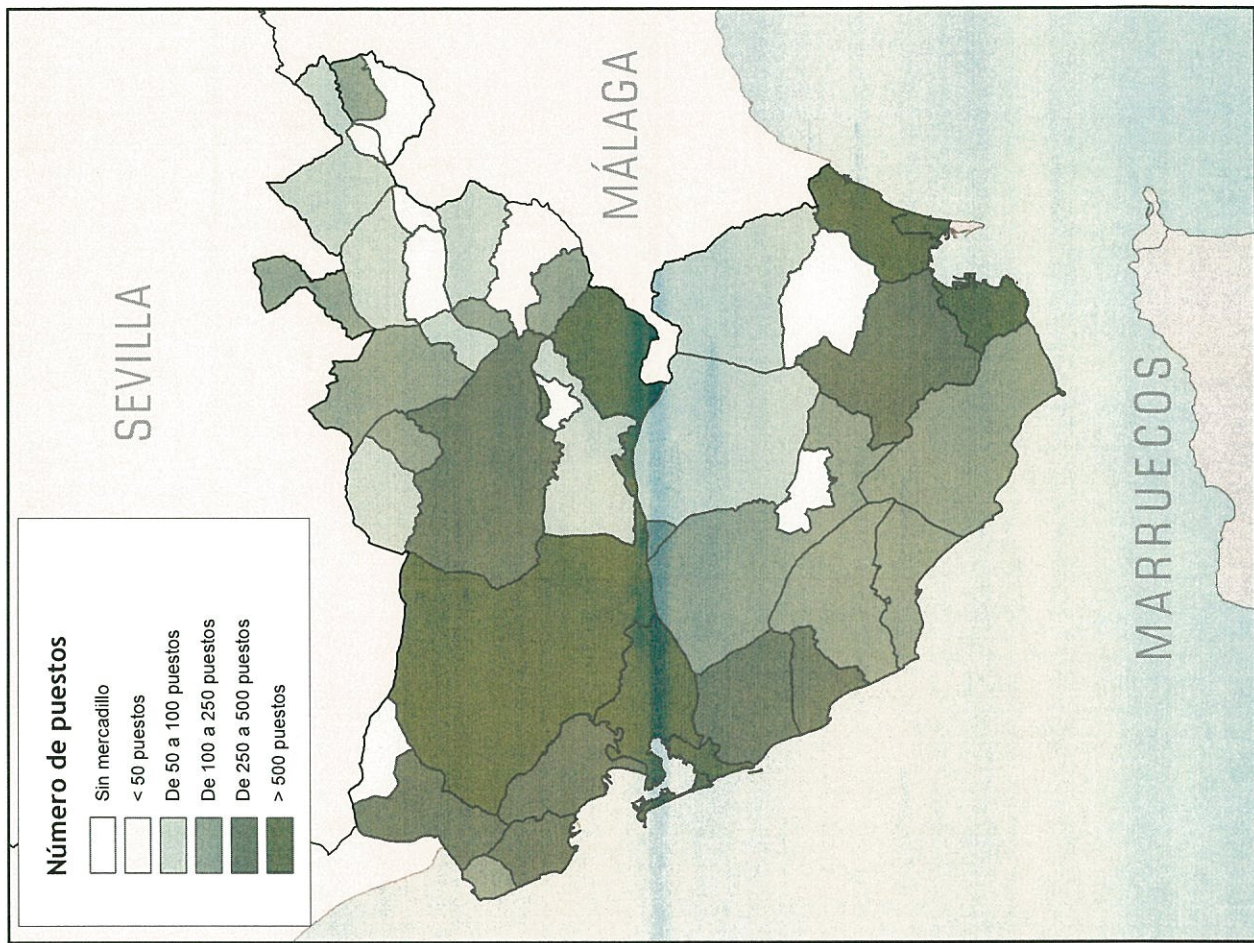
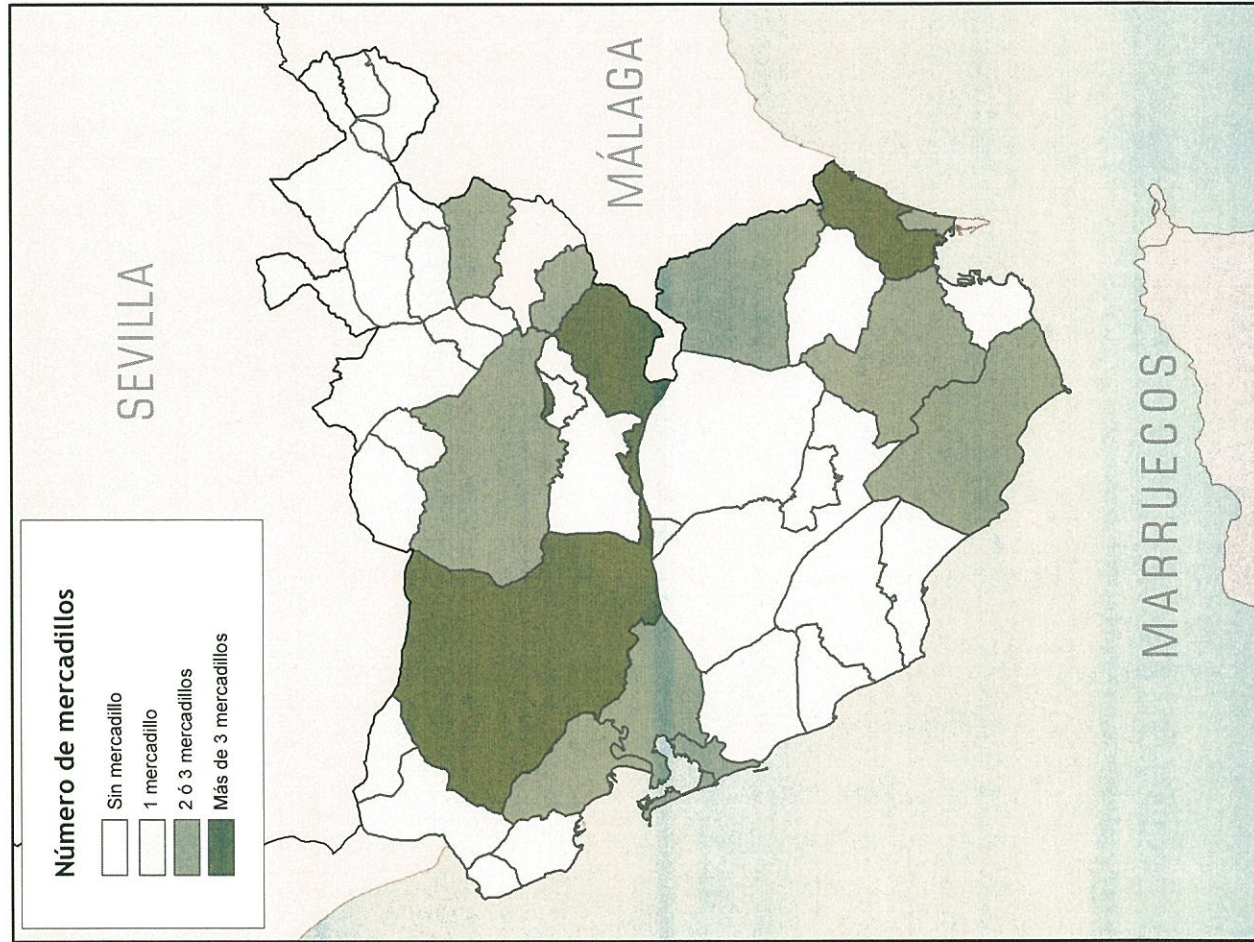
Relación de mercadillos en la provincia de Cádiz

Municipio	Ubicación	Día celebración	Nº puestos
Alcalá de los Gazules	Calle Santo Domingo, Marques de Tarifa, Paseo de la Playa y Las Peñas	Sábado	34
Alcalá del Valle	Calle Andalucía	Jueves	60
Algar	Plaza Rafael Alberti, alrededores Plaza de Toros	Jueves	15
Algeciras	Parque Feria	Martes	300
Algodonales	Calle Olvera e inmediaciones	Jueves	40
Arcos de la Frontera	Avda Antonio y Carlos Murciano	Viernes	123
Arcos de la Frontera	Jedula: Avda Alfredo Erquicia	Jueves	25
Barbate	Avda Nuestra Señora del Carmen	Jueves	74
Barrios (Los)	Recinto Ferial entre Avdas. Carlos Cano y Tercer Centenario	Sábado	120
Barrios (Los)	Palmones: Recinto Ferial en Avda. Andalucía	Domingo	20
Benalup-Casas Viejas	C/ Alamos Blancos	Sábado	18
Bornos	Avda Carlos de Bornos (recinto ferial)	Jueves	90
Bosque (El)	Barrida de la Vega, s/n	Sábado (excepto último del mes)	57
Cádiz	Ver Junta de Gobierno Local	Lunes	290
Cádiz	Ver Junta de Gobierno Local	Lunes a sábado	12
Cádiz	Ver Junta de Gobierno Local	Lunes a sábado	30
Castellar de la Frontera	Avda de las adelfas	Viernes	10
Chiclana de la Frontera	Recinto Ferial del Parque Periurbano de las Albinas de El Torno	Martes	242
Chipiona	Avda Félix Rodríguez de la Fuente y Avda de la Estación	Lunes	60
Conil de la Frontera	Paseo Marítimo, C/ José Velarde, Avda de la Playa, Plaza Blas Infante, Ronda Norte, Plaza del Mercado.	Viernes	110
Espera	C/ de los Toros	Sábado	40
Gastor (El)	Plaza de Andalucía	Jueves	20
Grazalema	Plaza de los Asomaderos	Martes	24
Grazalema	Benamahoma: c/ Nacimiento	Miércoles	6
Jerez de la Frontera	Zona Sur: Higueñas de las coles	Lunes	313
Jerez de la Frontera	Bda. La Plata	Jueves	31
Jerez de la Frontera	Bda Federico Mayo	Viernes	13
Jerez de la Frontera	C/ Parada y Barreto	Lunes a sábado	26
Jerez de la Frontera	C/ Camarón de la Isla	Sábado	90
Jimena de la Frontera	Jimena: Plaza del Mercadillo, Avda del deporte	Viernes	39
Jimena de la Frontera	San Martín: Plaza de la Constitución	Sábado	10
Línea de la Concepción (La)	Ciudad Deportiva: Avda del Ejército	Miércoles	248
Línea de la Concepción (La)	Zona Mercado de abastos: c/ Aurora y c/ Isabel la Católica	Lunes a sábado	75
Medina-Sidonia	C/ Paseo del Mercado	Lunes	70
Olvera	Calle Pico y Plaza Matadero	Sábado	40
Paterna de Rivera	Avda Padre Justo	Sábado	70
Prado del Rey	Parque Blas Infante	Jueves alternos	30
Puerto de Santa María (El)	Paseo de José Luis Tejada. Alrededores de la plaza de abastos. Paseo del Parque Calderón.	Martes	210
Puerto de Santa María (El)	ValdeIagrana	Verano	37
Puerto Real	Paseo Marítimo	Viernes	129
Puerto Real	C/ Proa del río San Pedro	Sábado	130
Puerto Serrano	Recinto Ferial	Lunes	61

ESTUDIO SOBRE EL COMERCIO AMBULANTE EN ANDALUCÍA 2013

Municipio	Ubicación	Día celebración	Nº puestos
Villamartín	Aparcamientos junto recinto ferial y piscina municipal	2º y 4º lunes de cada mes	70
Zahara	C/ Manchega o en la Plaza El Rey	Sábado	8

Municipio	Ubicación	Día celebración	Nº puestos
Rota	C/ Zoilo Ruiz Mateos, explanada estación bus	Miércoles	101
San Fernando	De la Magdalena: Recinto Ferial.	Jueves	275
San Fernando	Mercado Central	Sábado	15
San Fernando	Mercado de San Antonio: alrededores del Mercado de abastos de San Antonio.	Miércoles	20
San José del Valle	C/ Arturo Mariscal	Miércoles	50
San Roque	Casco Antiguo	Domingo	230
San Roque	Estación de San Roque	Jueves	34
San Roque	Puente Mayorga	Jueves	7
San Roque	Taraguilla	Lunes	7
San Roque	Guadlario	Viernes	15
San Roque	Torreguadiaro	Jueves	1
San Roque	San Enrique de Guadiaro	Lunes	1
Sanlúcar de Barrameda	La Dehesilla: Paseo del Jardín Botánico, c/ Zarza, C/ Lentisco y C/ Palmilla	Miércoles	202
Setenil de las Bodegas	Calle Cuevas del Sol	Viernes	25
Tarifa	Tarifa: Bda Huerta del Rey	Martes	48
Tarifa	Tahivilla: Plaza Real	Miércoles	4
Tarifa	Facinas: Mercado	Martes	5
Torre Alháquime	Calle Pilar	Viernes	10
Trebujena	Plaza de España, Dacis, García Lorca	Sábado	25
Ubrique	Plaza de las Palmeras	Martes	56
Ubrique	Frutas y verduras y otros: urb plan parcial nº 1, Lunes, miércoles PI unidad de ejecución nº 1 y urb plan parcial y viernes nº 2	6	
Ubrique	Plantas, flores y arboles: Mercado de abastos	Sábado	2
Véjer de la Frontera	Parque Ferial "La Noria"	Jueves	75



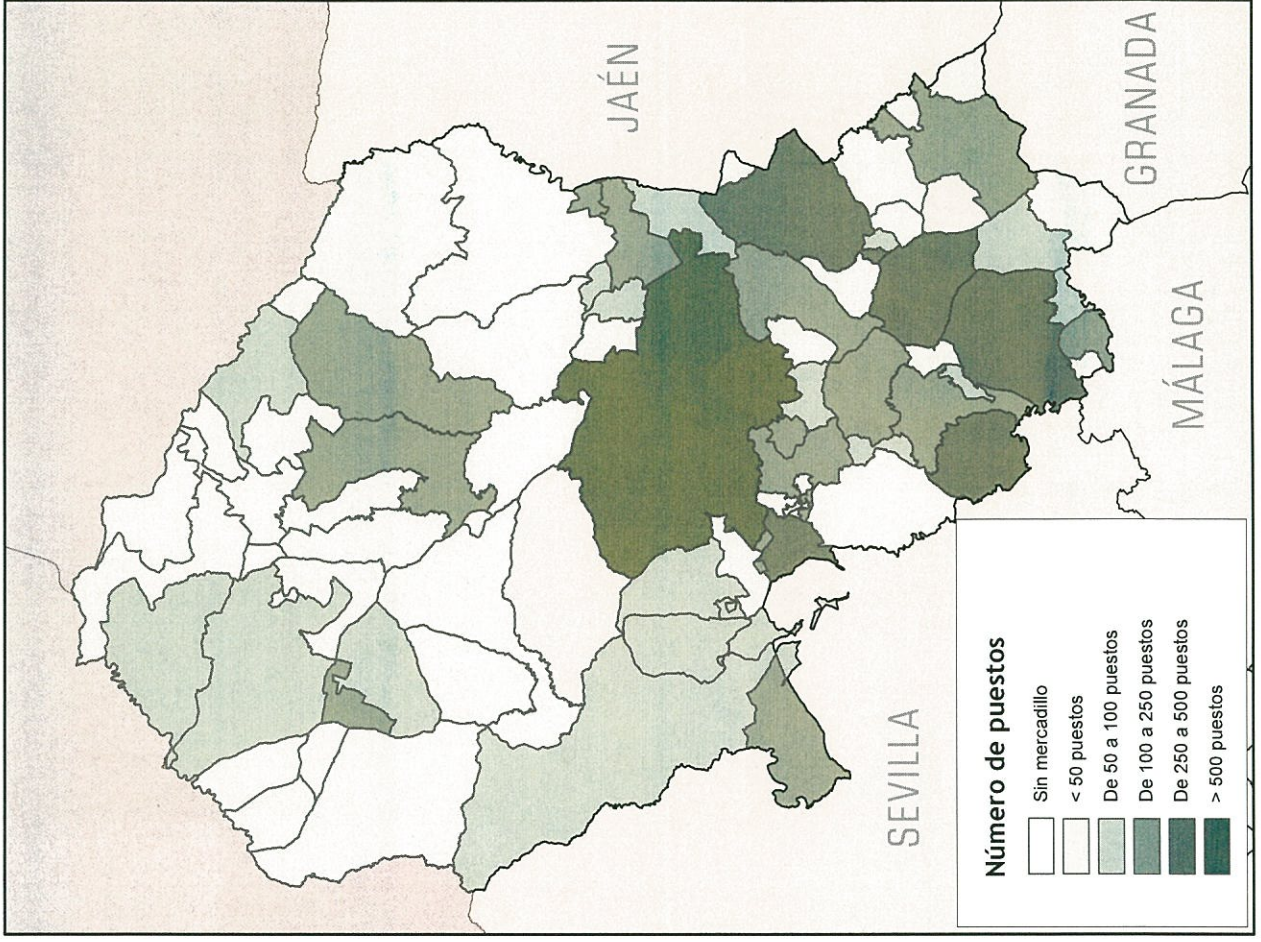
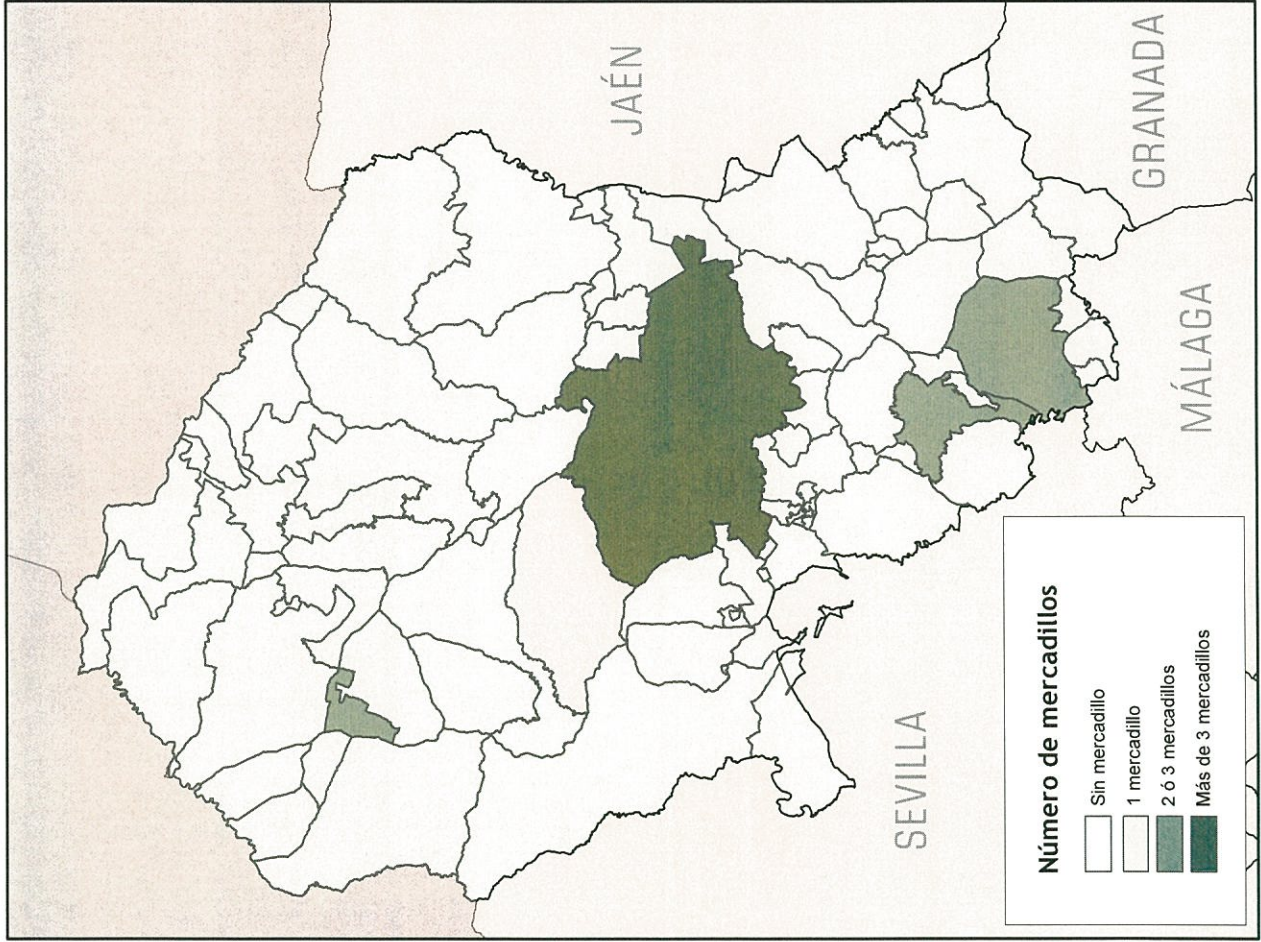
Relación de mercadillos en la provincia de Córdoba

Municipio	Ubicación	Día celebración	Nº puestos	Municipio	Ubicación	Día celebración	Nº puestos
Adamuz	Calle de la Libertad	Martes	18	Conquista	Travesía del Mercado	Sábado	4
Aguilar de la Frontera	Recinto Ferial	Viernes	60	Córdoba	Arenal	Domingo	246
Aguilar de la Frontera	Recinto Ferial	Jueves	9	Córdoba	Noreña	Viernes	168
Aguilar de la Frontera	Recinto Ferial	Martes	3	Córdoba	Fuensenta	Sábado	93
Alcaracejos	Calle San Isidro	Viernes	12	Córdoba	La Ladera	Viernes	58
Almedinilla	Calle Falcata	Lunes	15	Córdoba	Plaza de la Unidad	Viernes	43
Almodóvar del Río	Urbanización el Naranjal	Sábado	27	Córdoba	Alcolea	Lunes	31
Añora	Calle Melilla	Miércoles	14	Córdoba	Villarrubia	Sábado	35
Baena	Calle Manuel Gutierrez Mellado, Sargento Domingo Argudo Inglaterra	Jueves	125	Córdoba	Moretas	Sábado	79
Belalcázar	PC/ Padre Torrero, en las inmediaciones de la Plaza Municipal de Abastos	Martes	35	Córdoba	Bda Ange (Alcolea)	Domingo	10
Belmez	Calle Tesoro	Sábado	40	Córdoba	Santa Cruz	Domingo	12
Benamejí	Calle Eras	Lunes	95	Córdoba	Cerro Muriano	Domingo	40
Blázquez (Los)	Avda/Andalucía	Martes y viernes	6	Córdoba	Higuerón	Domingo	6
Bujalance	Parque de Jesús	Martes	63	Doña Mencía	Avda del Laderón	Martes	32
Cabra	Parque de la Tejera	Lunes	131	Dos Torres	C/ San Isidro, Clara Campoamor, San Jose y San Blas	Jueves	25
Cañete de las Torres	Calle Martires	Sábado	30	Encinas Reales	Calle Pozo Dulce y Calle Real	Martes	30
Carcabuey	Plaza de la Charcuela con Avenida dela Constitucion	Sábado		Espejo	Calle Cervantes	Viernes	25
Cardena	Plaza Blas infante y Federico Garcia Lorca	Jueves	25	Espiel	Zona Parque Ferial	Sábado	18
Carlota (La)	Recinto Ferial	Lunes	123	Fernán-Núñez	Parque Llano de la Fuente	Miércoles	85
Carpio (El)	Recinto Ferial	Viernes	40	Fuente la Lancha	Calle Santa Catalina	Lunes	2
Castro del Río	Dehesilla Tejares, San marcos y Plaza Paco Dios	Martes	60	Fuente Obejuna	Plaza Lope de Vega y Monseñor Miguel Castillejo	Viernes	16
				Fuente Palmera	Calle Juan Valera	Lunes	43
				Fuente-Tójar	Calle Ancha	Lunes	17

ESTUDIO SOBRE EL COMERCIO AMBULANTE EN ANDALUCÍA 2013

Municipio	Ubicación	Día celebración	Nº puestos
Granjuela (La)	C/ Sevilla	Miércoles	15
Guadalcazar	Redonda Escolar	Martes	3
Gujjo (El)	Plaza de la Constitución	Miércoles	5
Hinojosa del Duque	Calle del Mercado	Martes y viernes	30
Hornachuelos	Recinto Ferial	Domingo	40
Iznájar	Calle Fuente Nueva y Coso	Martes	23
Lucena	Lucena	Miércoles	183
Lucena	Jauja: C/Iglesias	Jueves	15
Lucena	Navas del Selpillar: Calle Navas y Zona de la Estación	Domingo	15
Luque	Plaza de España	Miércoles	24
Montalbán de Córdoba	El Llano del Sótano	Sábado	36
Montemayor	Calle Arenal	Sábado	42
Montilla	Avda de Las Camachas	Viernes	72
Montoro	Plaza de España	Martes	22
Monturque	Recinto Ferial	Sábado	17
Moriles	Zona Deportiva	Sábado	45
Nueva Carteya	Plaza Marques de Estella	Martes, jueves y viernes	15
Obejo	Calle Eugenio Barroso	Miércoles	11
Palencia	Recinto Ferial	Miércoles	20
Palma del Río	Paseo Alfonso XIII	Martes	70
Pedro Abad	Calle Miguel de Cervantes	Viernes	30
Pedroche	Recinto ferial	Martes	8
Peñarroya-Pueblonuevo	Casa de la Juventud	Lunes	62

Municipio	Ubicación	Día celebración	Nº puestos
Peñarroya-Pueblonuevo	C/Gral Primo de Rivera	Miércoles	35
Posadas	Parque Barriada de la Salud	Miércoles	33
Pozoblanco	Recinto Ferial de Pozoblanco	Jueves	76
Priego de Córdoba	Parque Niceto Alcalá Zamora	Sábado	80
Puente Genil	Plaza de la Marina	Viernes	105
Rambla (La)	Plaza de Ninilla	Jueves	65
Rute	Calle del Mercado y Doctor Fleming	Sábado	47
San Sebastián de los Ballesteros	Plaza del pueblo	Jueves y domingo	12
Santa Eufemia	Vía Pública del Mercado y C/ Real	Miércoles	16
Santaella	Calle Silos	Jueves	25
Torrecampo	Calle Postigos	Viernes	30
Valenzuela	Calle Huerta	Miércoles y sábado	10
Valsequillo	C/ Portugal	Viernes	15
Victoria (La)	Recinto Ferial	Martes	8
Villa del Río	Carretera Madrid-Cadiz	Jueves	91
Villafraanca de Córdoba	Calle de Martín López de Córdoba	Sábado	20
Villaharta	Avda de Andalucía	Viernes	4
Villanueva de Córdoba	Proximidad Mercado de Abastos	Sábado	60
Villanueva del Duque	Calle Miguel Angel Blanco	Lunes	20
Villanueva del Rey	Calle cordoba	Sábado	10
Villarlito	Calle José Sánchez	Viernes	15
Viso (El)	Calle Sevilla	Jueves	20
Zuheros	Paseo de la Constitución	Miércoles y viernes	7



Relación de mercadillos en la provincia de Granada

Municipio	Ubicación	Día celebración	Nº puestos	Municipio	Ubicación	Día celebración	Nº puestos
Agrón	C/ Nueva	Viernes	3	Almuñécar	Paseo Blas Infante	Viernes	200
Alamedilla	Barrio la Huerta	Jueves	8	Alpujarra de la Sierra	Liegen	Día 2 de cada mes	14
Albolote	Avd. Lucilo Carvajal frente al Polideportivo Municipal	Sábado (excepto festivos)	93	Alpujarra de la Sierra	Megina Bombarón	Día 17 de cada mes	18
Albondón	Plaza de la Iglesia	Días 15 y 20 cada mes	12	Alquife	C/ Doctor Segura	Jueves	15
Albuñán	Plaza del Ayuntamiento	Jueves	3	Arenas del Rey	C/ Infanta Paz	Sábado	4
Albuñol	La Rábita	Días 14 y 30 cada mes, si festivo pasa al día siguiente	25	Armilla	C/ León	Lunes	90
Albuñol	C/ Cerro cerca del Instituto	Días 10 y 25 cada mes, si festivo pasa al día siguiente	25	Atarfe	C/ Cuba y Avda de América	Viernes	65
Albuñuelas	Plaza del Ayuntamiento	Jueves	9	Baza	Recinto Ferial en la antigua estación de Baza.	Miércoles	180
Aldeire	Entre la Plaza Constitución y la Plaza F. García Lorca	Viernes	6	Beas de Granada	Al final de C/ Barrio, antiguo Ayto.	Domingo	12
Alfacar	C/ Miguel de la Higuera	Miércoles	18	Benalúa	C/ Pocarropa y C/ Azucarera	Lunes	20
Algarinejo	Plaza del Lianillo	Sábado	14	Benalúa de las Villas	C/ Madrid	Lunes	16
Algarinejo	Bda Fuentes de Cesna	Viernes	9	Benamaurel	Barrio de Virgen de la Cabeza	Domingo	48
Algarinejo	Bda La Viña	Miércoles	5	Benamaurel	Barrio de La Cañada	Domingo	42
Alhama de Granada	Barranco del aserradero en el ferial	Viernes	60	Bérchules	Nuevo acceso al Barrio García	Días 2 y 22 de cada mes	20
Alhendin	C/ Almirante Tello Laredo	Martes	30	Bubión	C/ Lavadero	Lunes	1
Alicún de Ortega	Plaza de España	Lunes	6	Busquistar	Plaza del Ayuntamiento	Martes	3
Almegíjar	Plaza de la Constitución	1º y 3º sábado de cada mes	5	Cacín	El A El Turro, en C/ Iglesia	Lunes	10
Almegíjar	C/ Cruces-Motáez	Días 6 y 21 cada mes	5	Cacín	Cacín, en C/ Real	Martes	10
				Cádiar	Plaza de la Iglesia, C/ de San Isidro y Plaza de Encarni García	Días 2 y 18 de cada mes	25
				Calahorra (La)	Plaza del Álamo, C/ Olivos y C/ Macabe	Días 5, 15 y 25 de cada mes	7
				Campotéjar	C/ Sevilla	Miércoles	30

ESTUDIO SOBRE EL COMERCIO AMBULANTE EN ANDALUCÍA 2013

Municipio	Ubicación	Día celebración	Nº puestos	Municipio	Ubicación	Día celebración	Nº puestos
Caniles	C/ Gloria, C/ Cruz, C/ Manuel de Falla y Travesía S. Sebastián	Martes	40	Dólar	C/ Real y Plaza de la Iglesia	Lunes	15
Capileira	Recinto Municipal	Martes	6	Dúrcal	C/ Olivón, s/n	Miércoles	92
Carataunas	C/ Callejón y Haza del Macabe	Sábado y domingo	60	Escúzar	Entrada del pueblo	Jueves	12
Castillejar	C/ Huesca	Sábado	15	Fonelas	C/ Rosario	Jueves	40
Castriil	C/ Doctor Fdez. Morales y Plaza Fernando de Záfra	Viernes	30	Freila	Plaza de la Constitución	Martes	12
Chauchina	Avda. Del Parque de los Patos	Miércoles	30	Fuente Vaqueros	Entre C/ Ancha escuela, Manuel Angeles Ortiz y C/ Antonio Machado	Sábado	56
Chimeneas	C/ Ayuntamiento	Miércoles	25	Gabias (Las)	Plaza de San Isidro o del Chorrillo	Martes	55
Churrriana de la Vega	C/ Santa Lucía	Lunes	40	Galera	Plaza Mayor	Miércoles	30
Cijuela	C/ Mulhacén	Lunes	25	Gobernador	Carretera de Granada S/n	Domingo	20
Cogollos de Guadix	Entre Plaza del Aljibe y Plaza Andalucía	Miércoles	10	Gójar	C/ Canal Alto	Jueves	13
Cogollos de la Vega	Plaza del Mercado s/n	Jueves	15	Gor	Plaza Mayor	Viernes	12
Colomera	Avda Virgen de la Cabeza	Jueves	20	Gorafe	Plaza de la Constitución	Viernes	9
Cortes de Baza	Plaza Constitución	Sábado	20	Granada	Zona Poligono de Cartuja – Almanjáyar	Domingo	420
Cortes y Graena		Jueves	12	Granada	Zona Chana	Miércoles	92
Cuevas del Campo	C/ Puerta Real, en el Paseo y C/ Iglesia	Martes	38	Granada	Zona Zaidín	Sábado	200
Cúllar	Plaza Constitución, Puerta de Cullar, C/ Mayor, Plaza Gregorio Salvador y Cuesta de la Kkita	Lunes	30	Granada	Plaza Larga (Albaicín) y de Cárcel Baja	Martes a sábado	6
Cúllar Vega	Parque Don Quijote de la Mancha (Parque del Encinar)	Domingo	70	Guadahortuna	C/ Clara Campoamor	Viernes	33
Darro	Plaza de la Fuente, s/n	Martes	15	Guadix	Recinto Ferial	Sábado	211
Dehesas de Guadix	Avda de Granada	Lunes	10	Guajares (Los)	Guajar Fondón y Guajar alto, en Plaza de la Iglesia	Miércoles	5
Deifontes	Avda Gregorio Fernández	Martes	30	Guajares (Los)	Guajar Fargüit, C/ Jesús	Sábado	5
Diezma	Plaza de la Almazara	Miércoles	10	Gualchos	C/ Carlos Cano	Sábado	45
Dílar	Plaza mirador a Sierranevada	Jueves	20	Güejar Sierra	Plaza de Domingo Puente	Sábado	4
				Güevéjar	Plaza de la Constitución	Martes	12
				Huélago	Plaza de la Constitución	Miércoles	10

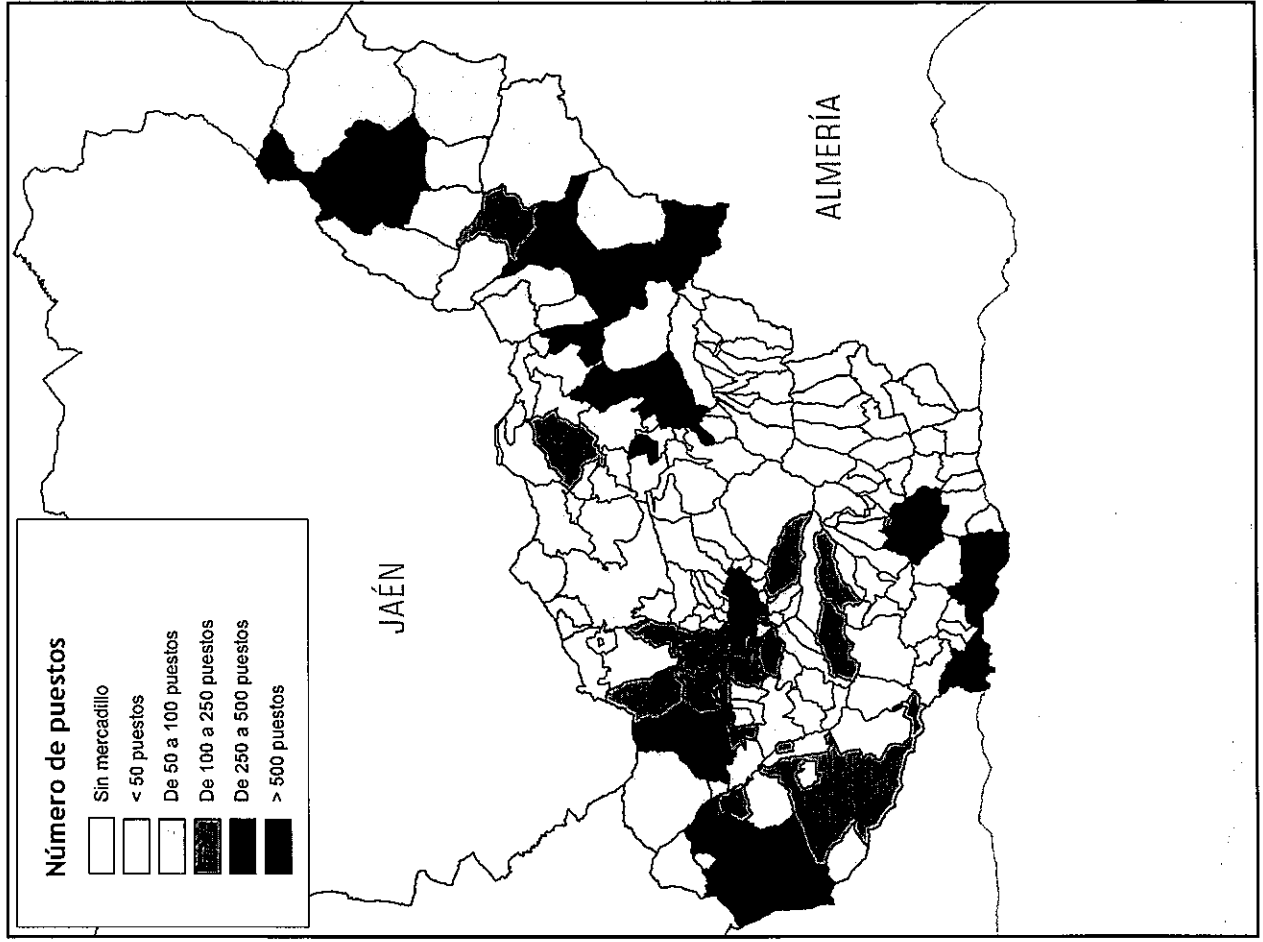
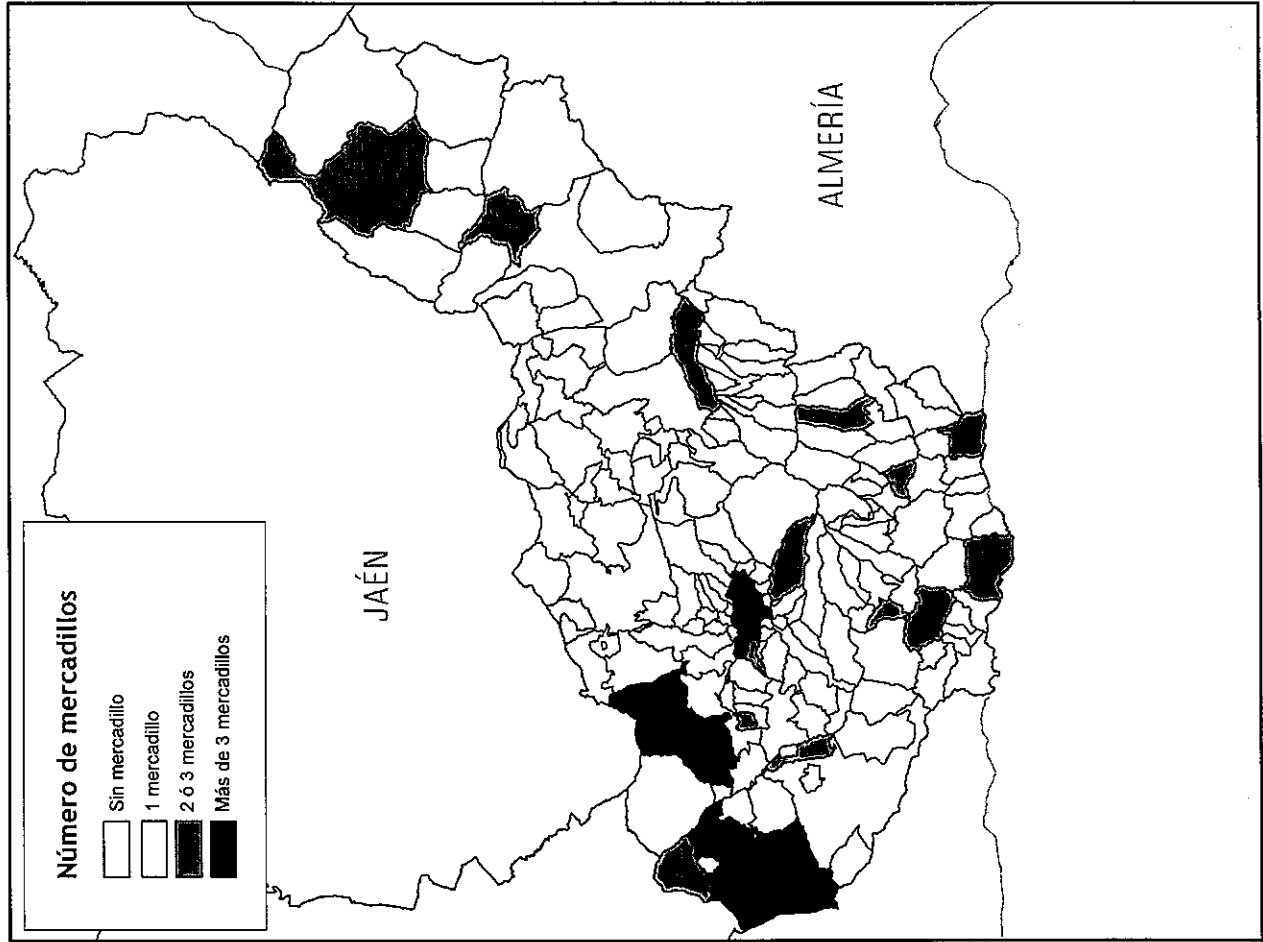
Municipio	Ubicación	Día celebración	Nº puestos
Huéneja	Plaza de San Francisco	Viernes	12
Huésкар	C/ Nueva, C/Carril, Plaza de Masa	Jueves	54
Huésкар	Plaza Santa Adela, Avda de Granada y C/ Mariana Pineda	Jueves	59
Huétor de Santillán	Carretera de Murcia, Fuentesilla	Martes	15
Huétor Tájar	Recinto Ferial	Martes	94
Huétor Vega	Antiguo Recinto Ferial (La Nava) junto a Centro de Salud de Huétor Vega	Martes	25
Illora	Illora, C/ Rafael Alberti, C/ Estrella, y C/ F. García Lorca, y C/ Fray Benito	Jueves	58
Illora	Alomartes, en C/ Canario y C/ Gilguero	Jueves	25
Illora	Tocón, C/ Teja	Martes	15
Illora	Escoznán, C/ La Veguilla, C/ Sevilla y C/ Salvador Dalí	Domingo	12
Illora	Brácana, C/ Ancha	Domingo	12
Itrabo	Plaza de Andalucía	Lunes	5
Iznalloz	Junto al pabellón del recinto ferial, Ctra. De Bujarrés/n	Martes	40
Jayena	Plaza de Andalucía y Calle Ancha	Miércoles	25
Jerez del Marquesado	Plaza del Molino	Martes	25
Jete	Plaza Constitución y en C/ Carretera	Sábado	10
Jun	Parque de las Generaciones	Sábado	4
Láchar	Plaza Mayor de Peñuela	Martes	6
Láchar	Parque Ferial José Santiago de Lancha	Viernes	18
Lanjarón	C/ Señor de la Expiración	Viernes	37
Lanteira	Plaza del Pueblo y aledaños	Miércoles	35
Lecrín	transversal a C/ Granada	Viernes	7

Municipio	Ubicación	Día celebración	Nº puestos
Lentegí		Miércoles	3
Loja	Avda Rafael Pérez del Alamo (recinto ferial)	Lunes	80
Loja	C/ Quijote y Avda Andalucía, de la Barriada de Ventorros de San José	Miércoles	15
Loja	Cuesta Ayoasares, zona del Zoco de artesanía, Domingo de la Barriada de Riofrio	Domingo	15
Loja	Centro Histórico de Loja	Sábado	20
Malahá (La)	Plaza de la Libertad	Domingo	33
Maracena	Recinto Ferial: C/ Blasco Ibáñez con Camino de las Tinajas	Jueves	64
Marchal	Plaza de la Iglesia	Lunes	1
Moclin	Puerto Lópe: en C/ Félix Rodríguez de la Fuente	Martes	18
Moclin	Tozar: en Plaza del Árbol	Viernes	4
Moclin	Moclin: en Plaza Hacho	Viernes	3
Moclin	Olivares: en Plaza del Pilar	Sábado	12
Moclin	Tiema: en Avda Andalucía y C/ Federico García Lorca	Sábado	18
Molvizar	Parque Municipal	Jueves	12
Monachil	Monachil Pueblo: C/ Huenes junto al Parque de los Aragones	Miércoles y viernes	28
Monachil	Barrio de Monachil: C/ Guadalajara	Miércoles	25
Montefrío	Recinto Ferial	Lunes	41
Montejicar	C/ Virgen de la Cabeza	Jueves	40
Montillana	C/ Huerta	Jueves	20
Moraleda de Zafayona	Recinto Ferial	Sábado (excepto festivos)	30
Morelábor	Avda. De la Santa Cruz	Martes	20

ESTUDIO SOBRE EL COMERCIO AMBULANTE EN ANDALUCÍA 2013

Municipio	Ubicación	Día celebración	Nº puestos	Municipio	Ubicación	Día celebración	Nº puestos
Motril	La Rambla de los Álamos	Martes y Viernes	89	Pórtugos	Plaza Nueva	Martes	7
Motril	Plaza de San Agustín	Miércoles y Sábado	15	Puebla de Don Fadrique	Plaza Victor Rey y Calles adyacentes	Viernes	50
Motril	Paseo Rey Balduino en Plaza de Poniente (nocturno)	Miércoles	15	Pulianas	C/ Río Juncaril	Lunes	21
Murtas	Plaza de la Iglesia	Domingo	3	Purullena	C/ Mercadillo	Viernes	50
Nevada	Paseo San Antón y C/s adyacentes	Días 10 y 25 de cada mes	40	Quénar	Plaza San Sebastián	Viernes	6
Nigüelas	C/ Clara Campoamor	Lunes	10	Salar	Plaza de la Bodega	Sábado	20
Nívar	Plaza de la Iglesia	Viernes	2	Salobreña	Plaza del Mercado (Puestos:29 en invierno y 101 en verano)	Martes y Viernes	101
Ogijares	Parque San Sebastián	Martes	32	Santa Cruz del Comercio	C/ Regino Martínez	Miércoles	5
Orce	Avda Los Caños	Martes	40	Santa Fe	C/ Pintor Juan Ruiz	Jueves	100
Órgiva	Plaza grupo Alpujarra, C/ Huerta Valencia, C/ Miguel de Carrascosa, C/ estación	Jueves	130	Sorvilán	Plaza Alta y C/ Carretera	Días 13 y 26 de cada mes (si festivo, día siguiente)	10
Otívar	Avda. Alcalde Caridad	Jueves	12	Taha (La)	Plaza de la Alpujarra	Viernes	20
Otura	Plaza Rafael Alberti	Miércoles	25	Torre-Cardela	C/ Horno	Viernes	10
Padul	Avda de Andalucía, 66	Viernes	60	Torvizcón	Avda de la Rambla	Días 1 y 16 de cada mes	7
Pampaneira	Plaza Mirador de Poqueira	Lunes	2	Trevélez	En el aparcamiento público situado al lado de la C/ Pista del Barrio Medio	Miércoles	11
Pedro Martínez	Plaza Santa Cruz y Plaza de la Sagrada Familia	Sábado	70	Ugijar	Plaza de la Constitución, C/ Aguilera, C/ Enrique Agredano, Plaza del Parador, C/ Trasera de la Iglesia y C/ Jazmines	Días 5 y 20 de cada mes	50
Peligros	C/ Valencia	Viernes	40	Valle (El)	Melegís	Lunes	5
Peza (La)	Plaza de España, 1	Miércoles	20	Valle (El)	Restábal	Sábado	5
Pinar (El)	El Mirador	Martes	5	Valle del Zalabi	Charches	Domingo	10
Pinos Genil	Plaza de España	Martes	6	Valle del Zalabi	Alcudia	Lunes	5
Pinos Puente	Camino de la estación o Avda. Pintor Barba	Miércoles	83	Valle del Zalabi	Exfiliana	Lunes	5
Piñar	Entrada de la C/ Real	Martes	15				
Polopos	C/ Doctor Sánchez Moreno, de la Mamola	Jueves	40				

Municipio	Ubicación	Día celebración	Nº puestos
Válor	Plaza de la iglesia	Días 4 y 19 de cada mes	15
Vegas del Genil	Mercadillo de Purchil: Plaza de la Cerca y aledaños	Miércoles	34
Vegas del Genil	Mercadillo de Belicena: Calle Real y aledaños	Sábado	28
Vegas del Genil	Mercadillo de Ambroz: Calle Ancha y aledaños	Viernes	0
Vélez de Benaudalla	Plaza Haza de la Laguna	Lunes	20
Ventas de Hueima	Avda del Temple	Sábado	12
Villamena	C/ Calvario	Sábado	4
Villanueva de las Torres	Plaza de San Blas, Plaza del Ayuntamiento y C/ Almendro	Lunes	20
Villanueva Mesía	C/ 28 de febrero y Avda Alcalde Jose Cueva	Viernes	9
Viznar	C/ Retiro	Lunes	20
Zafarraya	Avda de Andalucía, Calles: Pedriza, Perján, Bailén, Plaza Libertad y Alexander Fleming	Jueves	30
Zagra	Plaza de la Palmera	Martes	8
Zubia (La)	Recinto Ferial	Jueves	45
Zújar	Plaza Mayor y Cuesta Molinillo	Sábado	30



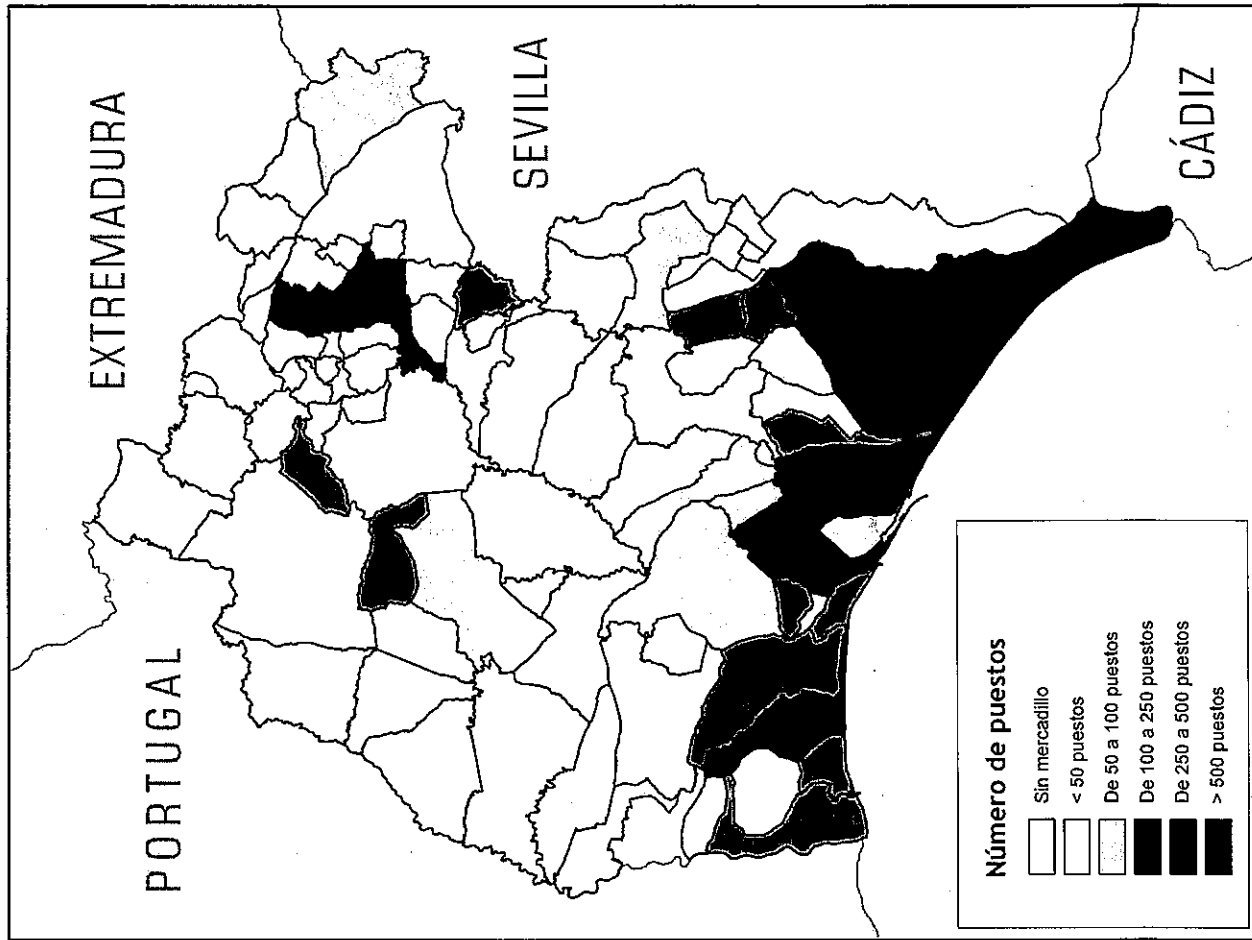
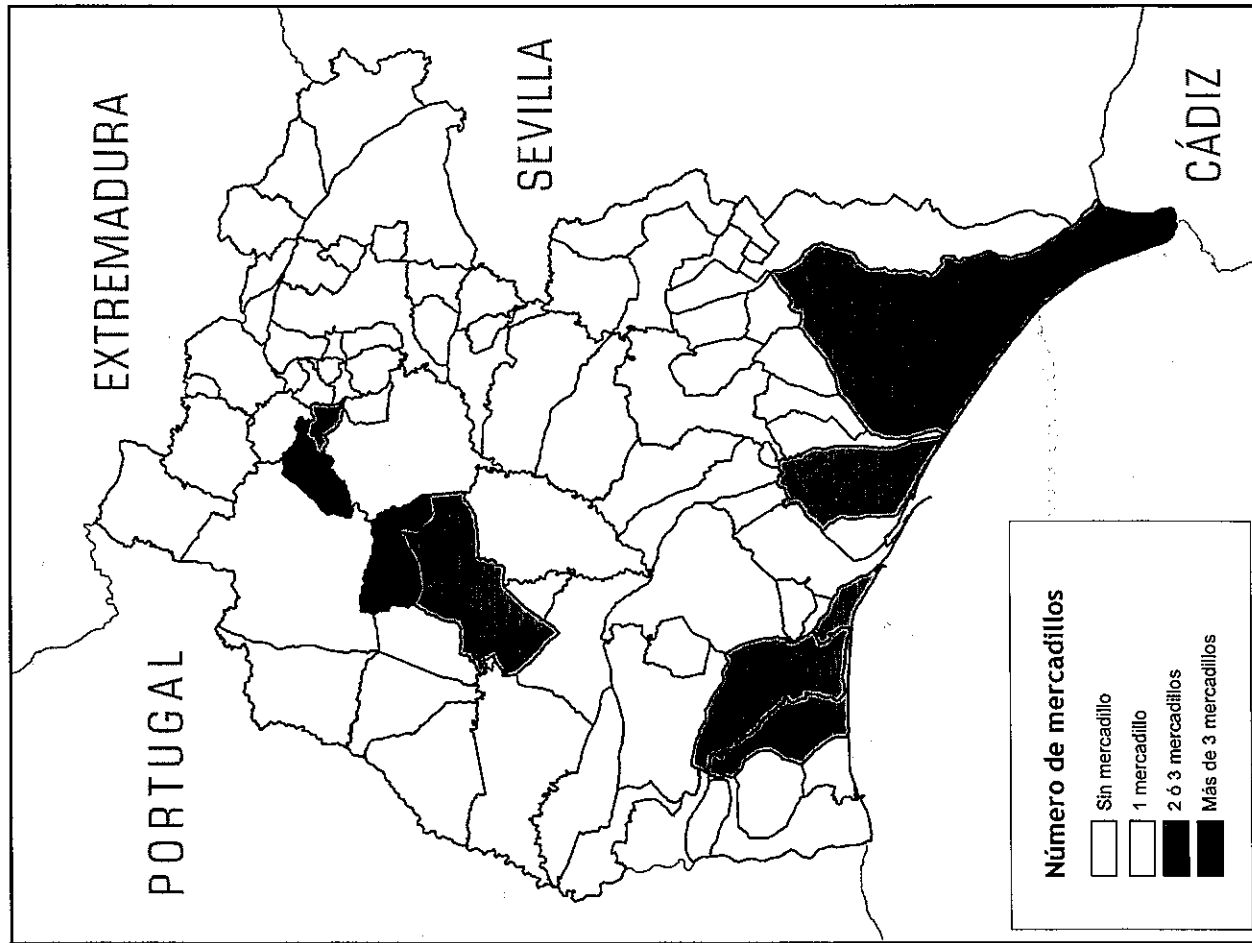
Relación de mercadillos en la provincia de Huelva

Municipio	Ubicación	Día celebración	Nº puestos
Alájar	Plaza del Barranquillo	Domingo	5
Aljaraque	Recinto Ferial	Miércoles	61
Almendra (El)	Calle Duque	Lunes	3
Almonaster la Real	c/ Liana	Martes	4
Almonte	"La Placita": El Chaparral (Almonte)	Viernes	81
Almonte	"La Peña": Aparcamientos del Parque Dunar, detrás de Guardia Civil (Matalascañas)	Jueves (junio-septiembre)	105
Almonte	"Rocio-Acebrón": Plaza del Acebrón (El Rocio)	Sábado verano, domingo resto año	20
Alosno	Calle Barrio	Jueves	10
Aracena	Recinto Ferial en Avda. Reina de los Angeles	Sábado	105
Aroche	Paseo Ordoñez Valdes	Jueves	25
Arroyomolinos de León	Explanada Pocitas	Jueves	8
Ayamonte	Recinto Ferial, Avda Alcalde Juan Antonio González.	Sábado	86
Berrocal	Plaza de Andalucía nº 1	Viernes	3
Bollullos Par del Condado	Calle Vendimiadores (final)	Lunes	100
Bonares	PP 4	Miércoles	20
Cala	Avda. de Andalucía 40-100	Miércoles	7
Calañas	Paseo Jacinto Benavente	Sábado	5
Campillo (El)	Calle Sevilla	Miércoles	15
Campoñío	C/ Jacinto Benavente	Viernes	7
Cañaveral de León	Plaza de España	Jueves	5
Cartaya	Recinto Ferial	Jueves	45

Municipio	Ubicación	Día celebración	Nº puestos
Cartaya	Nuevo Portil	Diario en verano	12
Cerro de Andévalo (El)	Avenida de la Constitución	Sábado	25
Cerro de Andévalo (El)	Montes de San Benito: Plaza Sagrado corazón de Jesús	Martes	3
Chucena	Avda El Macareno	Viernes	12
Corteconcepción	Plaza Ayuntamiento	Miércoles y jueves	1
Cortegana	C/ Labradores, Tomeros y Tapadores (Núcleo Cortegana)	Viernes	40
Cortegana	Plaza de la Constitución (Valdelamusa)	Domingo	15
Cortegana	Plaza de Santa Bárbara (San Telmo)	Domingo	15
Cortegana	Plaza de San Antonio de Padua (La Corte)	Domingo	15
Cortelazor	Plaza	Lunes a viernes	2
Cumbres de San Bartolomé	Plaza de España	Miércoles y sábado	10
Cumbres Mayores	Plaza de la Libertad	Jueves	18
Encinasola	Callejón de las Cruces y Llano de San Juan	Martes	20
Escacena del Campo	Paseo de la Libertad	Miércoles	10
Fuenteheridos	Plaza El Coso	Martes	5
Galarza	Plaza de los Álamos	Miércoles	15
Gibraleón	Recinto Ferial	Martes	45
Granado (El)	Calle Plaza o Paseo del Santo	Martes	10
Higuera de la Sierra	Carretera de la Junta s/n, traseras del Mercado	Viernes	10
Hinojos	Avda. Reyes Catolicos	Martes	16
Huelva	Zona Bda El Torrejón, Avda Santa Marta, Circunvalación, Nicolás Márquez Domínguez	Viernes	266

ESTUDIO SOBRE EL COMERCIO AMBULANTE EN ANDALUCÍA 2013

Municipio	Ubicación	Día celebración	Nº puestos	Municipio	Ubicación	Día celebración	Nº puestos
Isla Cristina	Avda Carnaval de Isla Cristina	Domingo	90	San Bartolomé de la Torre	C/ Virgen de la Peña	Viernes	12
Jabugo	Jabugo: Pistas polideportivas	Sábado	22	San Juan del Puerto	Recinto Ferial	Jueves	34
Jabugo	El Replido: c/ Jesus Vazquez Gordo y Jesus Sanchez Martin	Sábado	3	San Silvestre de Guzmán	Plaza de España	Miércoles	5
Lepe	Lepe: C/ Fuente Nueva	Sábado	70	Santa Ana la Real	Plaza de España y Paseo colindante del núcleo urbano de Santa Ana la Real.	Viernes	9
Lepe	La Antilla: C/Garza	Martes (verano)	127	Santa Bárbara de Casa	C/ Rica	Jueves	15
Linares de la Sierra	Plaza de la Fuente	Jueves	5	Santa Olalla del Cala	C/ Poeta Daniel Florido	Sábado	30
Lucena del Puerto	Plaza de Deñana	Miércoles	100	Trigueros	C/ Beas	Jueves	42
Manzanilla	Calle Dominguez Garrido	Miércoles	6	Valverde del Camino	Plaza de la Constitución	Sábado	47
Minas de Riotinto	Lateral Mercado, C/ Telera	Martes	18	Villablanca	Calle Nueva	Jueves	10
Moguer	Moguer: Recinto Ferial	Jueves	78	Villalba del Alcor	Calle Paseo de Colon, cruce c/Pozo Nuevo y c/ San Roque	Martes	14
Moguer	Mazagón: Avenida del Parador	Viernes	150	Villanueva de las Cruces	Plaza del Ayuntamiento	Martes	4
Nava (La)	Paseo los Rosales	Miércoles	3	Villanueva de los Castillejos	Parque Prado de Osma	Martes	24
Nerva	Plaza de Abastos	Lunes	55	Villarrasa	Calle Larga	Lunes	18
Niebla	Plaza de la feria	Martes y viernes	25	Zalamea la Real	Avda de Andalucía	Lunes	15
Palma del Condado (La)	Recinto Ferial	Viernes	60	Zufre	Paseo de los Alcaldes	Lunes	11
Palos de la Frontera	Plaza Pilar Pulgar	Sábado	44				
Paterna del Campo	Avda. Ciudad Tejada	Jueves	30				
Paymogo	Plaza San Mateo	Jueves	12				
Puebla de Guzmán	Paseo de la Cebadilla s/n	Sábado	17				
Punta Umbría	Explanada del Mercadillo, Avda de la Marina	Lunes	40				
Punta Umbría	El Portil: C/ Mariposa	Domingo	40				
Rociana del Condado	C/ Pinto y C/ Odriel	Viernes	29				
Rosal de la Frontera	Avda. de Portugal s/n, junto almacén Aduana y Cuartel Guardia Civil	Miércoles	20				



Relación de mercadillos en la provincia de Jaén

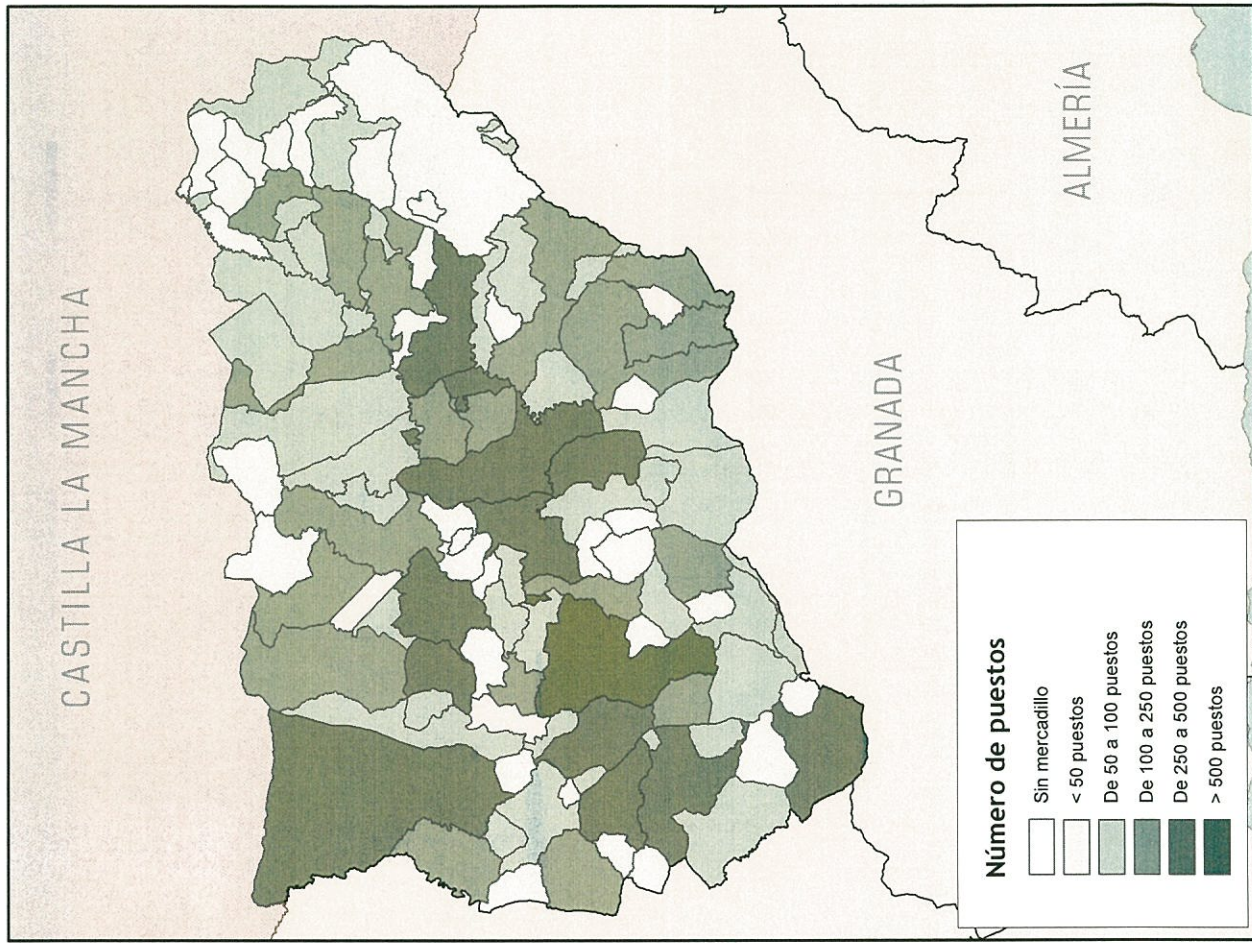
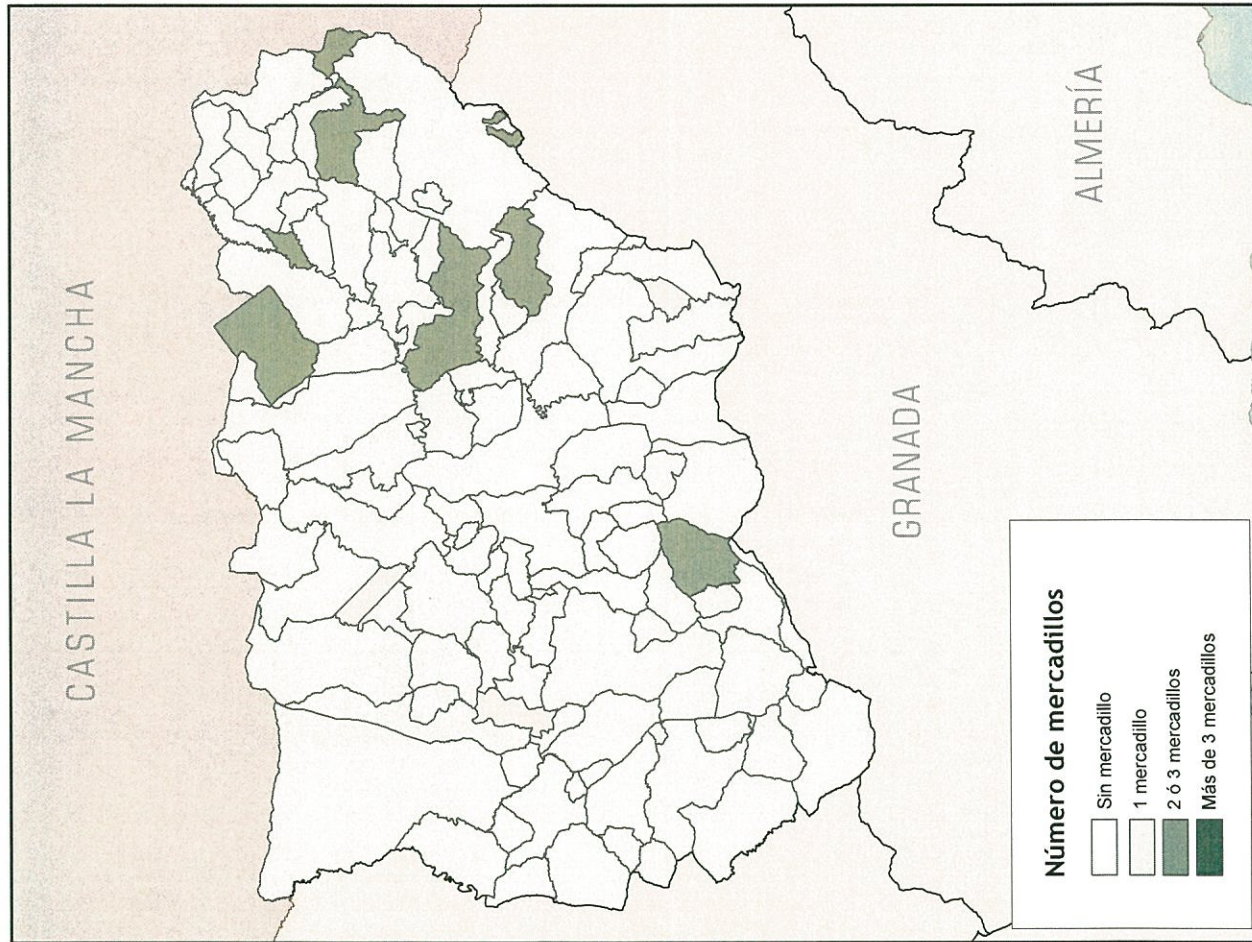
Municipio	Ubicación	Día celebración	Nº puestos	Municipio	Ubicación	Día celebración	Nº puestos
Albánchez de Mágina	Paseo del Parque	Miércoles	20	Cárcheles	C/ Belén	Miércoles	15
Alcalá la Real	Avda. Andalucía, junto a la piscina municipal	Martes	104	Carolina (La)	Al lado del Mercado de Abastos	Martes y sábado	56
Alcaudete	C/ Barranco Almona	Sábado	50	Castellar	Avda Pepe López	Jueves	56
Aldequemada	C/ Concordia	Miércoles y sábado	15	Castillo de Locubín	Avda Andalucía	Lunes	25
Andújar	Avda de Lisboa	Martes	225	Cazorla	En Cazorla y en el núcleo menor de El Molar	Lunes y sábado	75
Arjona	Paseo de Andalucía	Miércoles	42	Chiclana de Segura	Paseo tres Castillos	Miércoles	30
Arjónilla	Avda de Madrid	Miércoles	35	Chilluévar	Recinto Ferial	Viernes	17
Arquillos	C/ Nueva	Sábado	30	Escañuela	C/ Prebitero Tomás Gutiérrez	Miércoles	8
Arroyo del Ojanco	C/ Villaluz	Viernes	30	Frailles	C/ Huertas y adyacentes	Viernes	12
Baeza	Avda Andrés Segovia y adyacentes	Martes	150	Fuensanta de Martos	Avda del Río y Avda del Parque	Miércoles	42
Bailén	C/ Diego Cabrera, C/ Luis Brayle, Avda, Isabel II, Avda, Alcalde Gómez Huertas y C/ Málaga	Miércoles	181	Fuente del Rey	Avda de Egido bajo	Lunes	30
Baños de la Encina	Recinto Ferial sito en Descansadero del Santo Cristo.	Domingo	78	Génave	C/ Pilar	Jueves	10
Beas de Segura	Avda del Mercado	Jueves	58	Guardia de Jaén (La)	Paseo de Andalucía Recinto Ferial	Sábado	18
Bedmar y Garcíez	C/ Juan XXIII	Sábado	45	Guarromán	C/ Mercado	Sábado	34
Begíjar	Avda. Europa	Sábado	30	Higuera de Calatrava	En el Pilar	Viernes	20
Bémez de la Moraleda	C/ Compositor Gijón	Lunes	50	Hornos	C/ Puerta Nueva	Martes	10
Benatae	Plaza Reina Sofía	Miércoles	8	Huelma	Avda Pablo Picasso	Jueves	30
Cabra del Santo Cristo	C/ Huertas	Jueves	30	Huesa	C/ Avda por la Paz	Martes	60
Cambil	Avda. De la Paz en Cambil	Sábado	50	Ibros	C/ Patrón al lado del Mercado de Abastos	Sábado	15
Cambil	Avda. De los Toscares en Arbuniel	Viernes	50	Iruela (La)	Iruela: Plaza del Ayuntamiento	Jueves y domingo	15
Campillo de Arenas	Barriada San Isidro	Sábado	40	Iruela (La)	Boronché: Plaza Fuente de Gusarapos	Jueves y domingo	15
Canena	Avda de Jaén	Lunes	15	Iruela (La)	Arroyofrío: Avda del Guadalquivir s/n	Jueves y domingo	15

ESTUDIO SOBRE EL COMERCIO AMBULANTE EN ANDALUCÍA 2013

Municipio	Ubicación	Día celebración	Nº puestos
Iznatoraf	Paseo del Solano	Viernes	20
Jabalquinto	Recinto Ferial	Lunes	25
Jaén	Recinto Ferial Alfonso Sánchez Herrera	Jueves	396
Jamílena	Urb. Padre Reja	Jueves	40
Jimena	C/ Plaza	Jueves	20
Jódar	Recinto Ferial	Miércoles y viernes	163
Lahiguera	Parque Pablo Iglesias	Lunes	21
Larva	Paseo de Andalucía	Martes	10
Linares	Recinto Ferial	Martes y viernes	205
Lopera	Entre C/ Vicente Rey, C/ Martín Valcárcel y Avda Andalucía	Martes y viernes	10
Lupión	Plaza del Ayuntamiento	Lunes	12
Mancha Real	Recinto Ferial	Miércoles	81
Marmolejo	Paseo de la Libertad s/n	Jueves	72
Martos	Recinto Ferial	Sábado	120
Mengíbar	C/ Madrid del Polígono San Cristóbal	Miércoles	80
Montizón	Aldeahermosa: C/ Real	Domingo	20
Montizón	Venta de los Santos: C/ Álamos	Domingo	6
Navas de San Juan	Junto a la Plaza de Toros	Lunes y sábado	32
Noalejo	C/ Real	Viernes	30
Orcera	Avda Sierra Segura	Sábado	20
Peal de Becerro	Plaza de la Fuente	Sábado	34
Pegalajar	Alrededor de la Charca	Martes	45
Porcuna	Paseo de Jesús	Miércoles y sábado	60

Municipio	Ubicación	Día celebración	Nº puestos
Pozo Alcón	Plaza del Ayuntamiento	Lunes	86
Puente de Génave	Parque Jorge Flores	Jueves	39
Puerta de Segura (La)	C/ Martínez Montañez, C/ La Laguna, Paseo del Río y Plaza de la Constitución	Viernes	80
Quesada	Avda. De Quesada por la Paz y la Democracia	Viernes	58
Rus	Alrededores del Mercado municipal	Sábado	14
Sabote	C/ Capitán Cortés	Jueves	60
Santa Elena	C/ 1º de Mayo	Lunes	14
Santiago de Calatrava	Carretera de Valenzuela s/n	Martes	10
Santiago-Pontones	Plaza Constitución, Plaza Canaleja, C/ José Marín y principio de C/ San Antonio	Jueves	21
Santisteban del Puerto	Junto a la Plaza de Toros	Sábado	30
Santo Tomé	C/ Molino y Palmeras	Martes	41
Segura de la Sierra	Segura: Regidor Juan de Isla	Miércoles	5
Segura de la Sierra	Cortijo Nuevo: calles entre carretera del Ojuelo y otra de Orcera	Martes	35
Siles	C/ Paseo del nº 8 al 42	Jueves	40
Sorihuela del Guadalimar	Avda de la piscina	Domingo	28
Torre del Campo	Organización Las Huertas	Miércoles	150
Torreblascopedro	C/ Jaén	Sábado	30
Torredonjimeno	Parque Municipal y C/ Fuente del Mármol	Domingo	208
Torreperogil	Paseo de Santiago	Lunes	70
Torres	Paseo de la Constitución	Martes	21
Torres de Albánchez	C/ Virgen del Campo	Lunes	20
Úbeda	Avda Cristóbal Colón	Viernes	138
Valdepeñas de Jaén	Recinto Ferial	Viernes	30

Municipio	Ubicación	Día celebración	Nº puestos
Vilches	Avda. Andrés Segovia	Jueves	53
Villacarrillo	Paseo de la Alameda	Miércoles	25
Villacarrillo	C/ Ramón García del Valle	Jueves	108
Villanueva de la Reina	Recinto Ferial	Lunes	30
Villanueva del Arzobispo	Avda de la Paz	Sábado	68
Villardompardo	C/ San Cristóbal	Jueves	30
Villares (Los)	Avda de la Paz s/n	Viernes	60
Villarrodrigo	Carretera de Biensevrida	Lunes	15
Villatorres	Urb. Llano la Viña	Sábado	50



Relación de mercadillos en la provincia de Málaga

Municipio	Ubicación	Día celebración	Nº puestos	Municipio	Ubicación	Día celebración	Nº puestos
Alameda	C/ Blas Infante, Recinto Ferial	Miércoles	14	Benahavis	Avda. Andalucía	Lunes y viernes (junio-septiembre), Martes resto año	20
Alameda	C/ Blas Infante, Recinto Ferial	Domingo	85	Benahavis	Recinto de la Ermita (Campanes)	Domingo	140
Alcaucín	C/ Antofin Barco	Sábado	12	Benalauría	Plaza Teniente Vifia	Jueves	5
Alfarnate	C/ Lope de Vega, Plaza de Cervantes, C/ Almacén y Plaza Antonio Machado	Viernes	30	Benalmádena	Arroyo de la Miel: aparcamientos Tivoli	Viernes	223
Alfarnatejo	C/ Ancha	Domingo	10	Benalmádena	Costa: Recinto Ferial Parque de la Paloma	Viernes	100
Algarrobo	Avda de Andalucía, aparcamientos supermercado	Miércoles	70	Benamargosa	C/ Arroyo Alpechín Bajo	Miércoles	15
Algarrobo	Mercadillo 2º Mano: Avda de Andalucía, aparcamientos supermercado	1º y 3º sábado de cada mes		Benamocarra	C/ La Pava	Martes	25
Algatocín	Alameda de Andalucía	Miércoles	4	Benaolán	Avda. Juan de la Rosa	Sábado	10
Alhaurín de la Torre	Recinto Ferial, entre la Calle Cristobal Ortega Navarro y Avda de la Alhambra	Miércoles	69	Benarrabá	Plaza de la Cruz	Viernes	4
Alhaurín el Grande	Recinto Ferial	Jueves	66	Borge (El)	Avda. de Andalucía	Martes	10
Almáchar	Plaza de España	Viernes	7	Burgo (El)	Vereda de Zahorí (Paralela Carretera de Ronda)	Miércoles	24
Almogía	C/ Carril	Martes	25	Campillos	Parque Jose María Hinojosa	Martes	54
Álora	Aparcamiento Municipal prolongación calle Cairmona	Lunes	36	Canillas de Aceituno	El Puente	Viernes	10
Alozaina	C/ Rita Ortega Feria	Martes	22	Canillas de Albaída	C/ Umbría	Lunes	5
Antequera	Antiguo Recinto Ferial, c/ Paseo de los Colegiales	Martes	77	Cañete la Real	C/ San Sebastián	Martes	10
Árchez	Avda de Andalucía	Miércoles	5	Carratraca	Avda de Andalucía	Sábado	12
Archidona	Antiguo Recinto Ferial	Lunes	36	Cártama	Zona Santo Cristo Cártama-Pueblo	Viernes	10
Ardales	Plaza San Isidro	Viernes	21	Cártama	Zona Estación Avda de España	Viernes	29
Arenas	C/ Calvario	Miércoles	6	Cártama	Zona Urbanización Chávez	Domingo	125
Arriate	C/ Erillas s/n (Junto Recinto Ferial)	Sábado	15	Casabermeja	C/ El Barrio	Viernes	14
				Casarabonela	Avda. Juan XXIII	Viernes	18

ESTUDIO SOBRE EL COMERCIO AMBULANTE EN ANDALUCÍA 2013

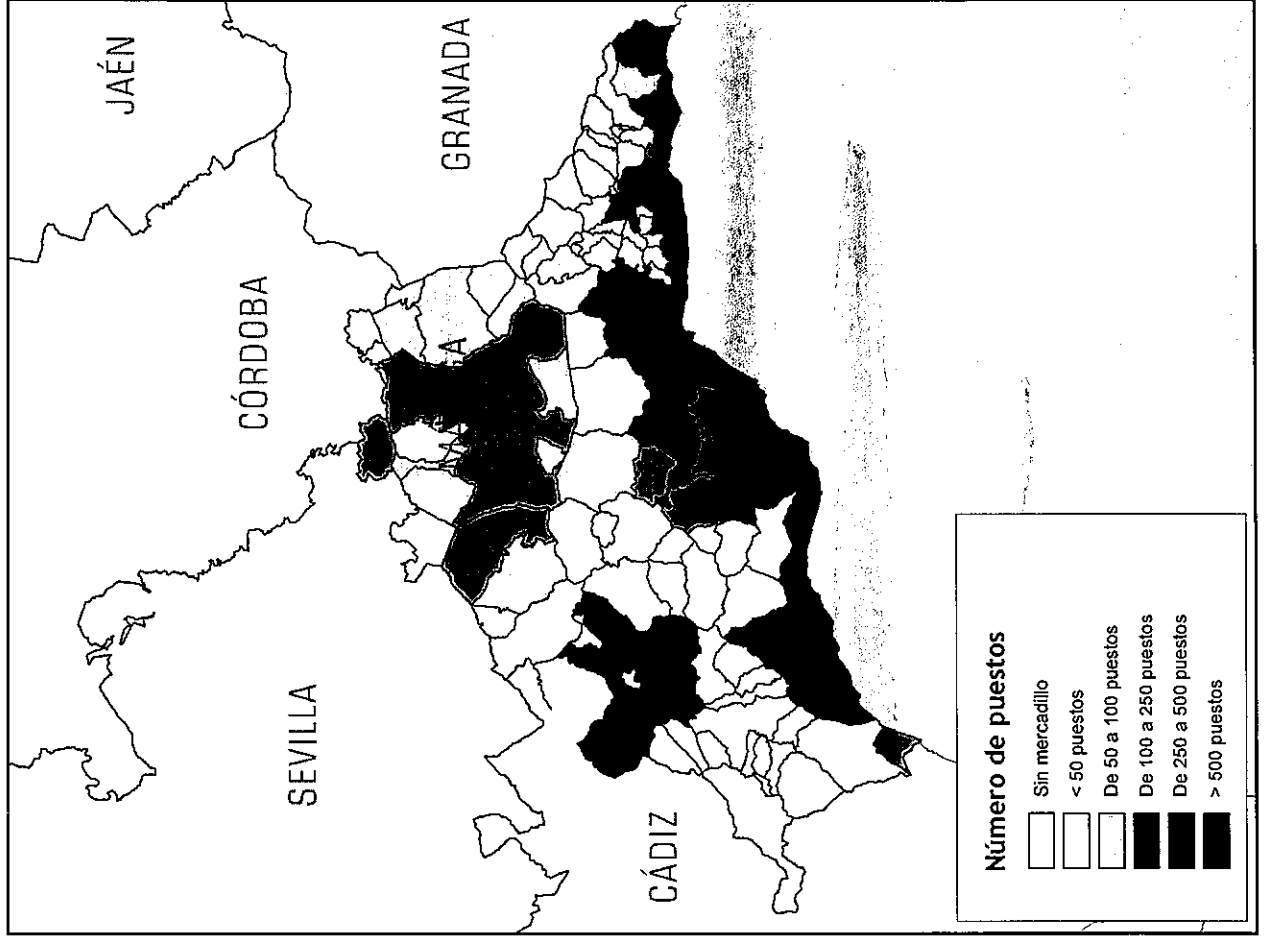
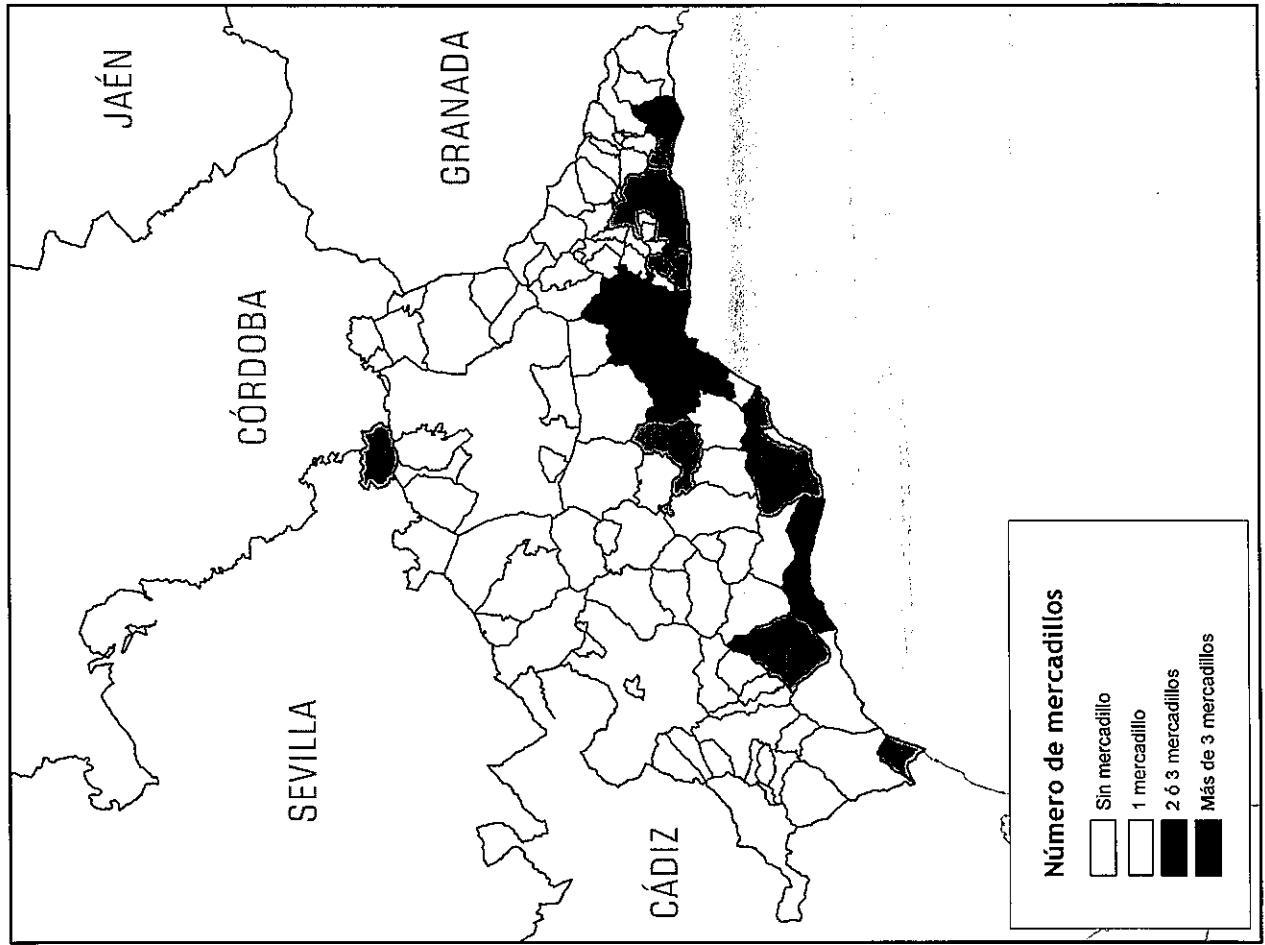
Municipio	Ubicación	Día celebración	Nº puestos
Casares	C/ Carrera	Viernes	17
Coín	Parque Perturbano Jose Cumbreiras	Sábado	57
Colmenar	C/ Virgen de la Candelaria	Jueves	20
Comares	Plaza Balcón de la Axarquía	Sábado	3
Cómpeta	Plaza de la Axarquía	Sábado	24
Cortes de la Frontera	Avda de la Libertad	Jueves	20
Cuevas Bajas	C/ Real	Sábado	10
Cuevas de San Marcos	Plaza Luis de Armiñan	Sábado	25
Cuevas del Becerro	Plaza 1º de Mayo	Martes	16
Cútar	Paseo de la Fuente	Jueves	12
Estepona	El Caniquiqui	Miércoles	235
Frigiliana	C/ Plaza de las Tres Culturas	Jueves	38
Fuengirola	Recinto Ferial, C/ Méndez Núñez	Martes y domingo	636
Fuente de Piedra	C/ La Roda	Viernes	29
Gaucín	C/ Jacobo Real s/n	Sábados alternos	15
Genalguacil	C/ Real, La Redonda	Martes	10
Guaro	Avda. de Andalucía	Jueves	15
Humilladero	Plaza Salvador Allende	Jueves	36
Igualeja	Plaza de Andalucía	Viernes	8
Istán	Avda Juan Carlos I	Sábado	17
Iznate	Paseo de la Fuente	Domingo	3
Jimera de Líbar	Plaza Virgen de la Salud	Miércoles	4
Júzcar	Plaza Virgen de Moctlon, C/ Real fábrica de Hojalata, C/Cruz, C/ Iglesia, Mirador Torrichela	Sábado, domingo y festivos	20

Municipio	Ubicación	Día celebración	Nº puestos
Macharaviaya	Plaza Macharaviaye o Plaza de Benaque	Último domingo de cada mes	25
Málaga	Antiguo Recinto Ferial	Lunes	40
Málaga	Bda. De La Luz	Lunes	99
Málaga	Puerto de La Torre	Martes	47
Málaga	Bda. De Churrriana	Martes	28
Málaga	Bda. Palma-Palmilla	Martes	72
Málaga	Europa	Miércoles	171
Málaga	Bda. De La Paz	Miércoles	102
Málaga	Bda. Ciudad Jardín	Jueves	153
Málaga	Bda. Cruz Humilladero	Jueves	61
Málaga	Bda. Miraflores de los A	Viernes	60
Málaga	Bda. De los Corazones	Viernes	75
Málaga	Bda. El Palo	Sábado	56
Málaga	Europa	Sábado	161
Málaga	Argentea	Sábado	86
Málaga	El Rastro	Domingo	281
Manilva	Manilva: Plaza Martin Carpena	Viernes	16
Manilva	Sabinillas: Paseo Marítimo de la Noria	Viernes	48
Marbella	San Pedro de Alcántara: Recinto Ferial San Pedro de Alcántara.	Jueves	232
Marbella	Marbella: Recinto Ferial de Marbella.	Lunes	365
Marbella	Distrito de Nueva Andalucía: Rastro Nueva Andalucía.	Sábado	122
Marbella	Distrito de las Chapas: Nueva Andalucía.	Viernes	30
Mijas	La Cala de Mijas.	Miércoles y sábado	229

ESTUDIO SOBRE EL COMERCIO AMBULANTE EN ANDALUCÍA 2013

Municipio	Ubicación	Día celebración	Nº puestos
Mijas	Las Lagunas.	Sábado	118
Mijas	Urbanización Calypso	Jueves	50
Moclinejo	Plaza de España	Viernes	6
Moclinejo	Valdés: Plaza del Mirador	Sábado	6
Mollina	C/ Dimantaino García	Martes	22
Monda	C/ La Feria	Martes	20
Montejaque	Plaza de la Constitución	Jueves	5
Nerja	Urb. Almjara I	Martes	163
Ojén	Plaza de Andalucía	Sábado	9
Periana	Avda. de la Constitución	Miércoles	18
Pizarra	Avda. de la Constitución	Jueves	69
Pujerra	"La Parada": C/ Fuentes y C/ Nueva	Viernes	5
Rincón de la Victoria	Rincón de la Victoria: Camino Viejo de Vela	Miércoles	113
Rincón de la Victoria	La Cala: aparcamientos Supersol	Viernes	44
Riogordo	C/ Lazo	Miércoles	30
Ronda	Recinto Ferial	Domingo	122
Sayalonga	Plaza Rafael Alcoba	Viernes	8
Sedella	C/ Villa del Castillo	Lunes	3
Sierra de Yeguas	Plaza de la Libertad	Jueves	25
Teba	C/ Poeta Miguel Hernández. Limitando con avda Andalucía y C/ Málaga	Miércoles	40
Tolox	C/ Encina	Miércoles	20
Torremolinos	Recinto Ferial	Jueves	170
Torrox	Torrox pueblo: Llano de la Cooperativa.	Lunes	70
Torrox	Torrox Costa: Avda Esperanto y calles colindantes.	Lunes	125

Municipio	Ubicación	Día celebración	Nº puestos
Torrox	Bda de el Morche: Paseo Marítimo y colindantes.	Lunes	10
Torrox	Bda de Los Llanos: Avda las Palmeras y colindantes.	Lunes	10
Totalán	C/ Arroyuelo	Sábado	5
Valle de Abdalajís	Callejón de los Molinos	Jueves	20
Vélez-Málaga	Vélez-Málaga: C/ Platero, C/ Hojalatero	Jueves	115
Vélez-Málaga	Torre del Mar: C/ Infante	Jueves	187
Vélez-Málaga	Caleta de Vélez: Avda Andalucía	Sábado	127
Villanueva de Algaidas	C/ Las Flores	Viernes	36
Villanueva de la Concepción	Plaza Gregorio Fernández "El Panza"	Lunes	42
Villanueva de Tapia	Carretera del Nacimiento	Jueves	32
Villanueva del Rosario	Circunvalación Arroyo de La Canaleja	Martes	33
Villanueva del Trabuco	Paseo Virgen de los Dolores	Miércoles	45
Yunquera	Avda. Sierra de las Nieves	Viernes	5



Relación de mercadillos en la provincia de Sevilla

Municipio	Ubicación	Día celebración	Nº puestos	Municipio	Ubicación	Día celebración	Nº puestos
Agudulce	Plaza Ramón y Cajal	Sábado	5	Cañada Rosal	Avda Carlos III	Miércoles	40
Alanís	Alameda del Corral	Lunes	25	Carmona	Explanada de la Feria	Lunes	97
Albaida del Aljarafe	Parque Rafael Rodríguez	Lunes	22	Carmona	Plaza de Abastos	Jueves	27
Alcalá de Guadaíra	Zona Rabasa-Nueva Alcalá	Miércoles	100	Carrón de los Céspedes	Avenida Reyes de España	Jueves	20
Alcalá del Río	Avda de la Constitución	Martes	49	Casariche	Calle Río Yeguas	Jueves	6
Alcolea del Río	Recinto Ferial	Jueves	30	Castilblanco de los Arroyos	Calle Nuestra Señora de Gracia	Jueves	40
Algaba (La)	Bda Federico García Lorca y C/ Jacaranda	Sábado	52	Castilleja de la Cuesta	Avenida Plácido Fernández Viaga s/n	Martes	120
Algámitas	Calle Nueva	Miércoles	17	Castilleja del Campo	Recinto Ferial	Sábado	6
Almadén de la Plata	Calle Huerta del Pilar	Jueves	2	Castillo de las Guardas (El)	Calle Juan Cabello	Martes y viernes	15
Almensilla	Barrio del Cuco	Domingo	8	Cazalla de la Sierra	"Paseo del Carmen"	Miércoles	50
Arahal	Plaza del Pilar del Faro	Jueves	28	Constantina	Paseo de la Alameda	Martes	26
Aznalcázar	Calle Mantillo	Miércoles	6	Coria del Río	Barriada "Nuestra Señora del Pilar" delimitada por las Calles Virgen de la Salud, Pilar Salas y Lila	Martes	175
Aznalcóllar	Calle Miguel Hernández	Martes	26	Coripe	Calle Cádiz	Miércoles	17
Badolatosa	Paseo Pablo Iglesias	Viernes	46	Coronil (El)	Recinto ferial	Jueves	75
Benacazón	Parque Municipal	Sábado	184	Corrales (Los)	Plaza Médico Antonio Torregrosa	Jueves	56
Bollullos de la Mitación	Patio de la Plaza de la Cultura Calle Huelva	Jueves	10	Cuervo de Sevilla (El)	Avda José Antonio Gallego	Martes	49
Bornujos	Calle del Camino de Ginés	Jueves	54	Dos Hermanas	Recinto Ferial	Miércoles	224
Brenes	Avenida de Portugal	Lunes	54	Écija	Avenida de la Alcarrachela	Jueves	153
Burguillos	Recinto Ferial	Jueves	50	Espartinas	Zona Polideportivo	Miércoles	10
Cabezas de San Juan (Las)	Recinto ferial	Viernes	85	Espartinas	Recinto Tablantes	Domingo	20
Camas	Trasera de la calle Santa María de Gracia	Sábado	90	Estepa	Calle Mesones	Lunes y miércoles	14
Campana (La)	Plaza de Andalucía	Viernes	40				
Cantillana	Recinto Ferial	Miércoles	80				

ESTUDIO SOBRE EL COMERCIO AMBULANTE EN ANDALUCÍA 2013

Municipio	Ubicación	Día celebración	Nº puestos
Fuentes de Andalucía	Calle Santa Cruz	Sábado	35
Garrobo (El)	Plaza de la Constitución	Martes y sábado	4
Gelves	Bulevar Calle Feria	Miércoles	7
Gerena	Avda del Ferrocarril	Viernes	40
Gilena	Calle de la Cruz	Jueves	30
Guadalcanal	Calle Pozas	Miércoles	20
Guillena	Avda de la Vega	Lunes	70
Guillena	Torre de la Reina	Martes	3
Herrera	Parque Municipal "Luis de la Señá María"	Miércoles	60
Huévar del Aljarafe	Avda La Alegría	Jueves	7
Isla Mayor	Barriada Coto San Juan - Calle Rozas	Lunes	50
Lantejuela (La)	Plaza de Cervantes	Jueves	40
Lebrija	Avda de Miguel de Unamuno (Barriada Huerta Macenas)	Martes	120
Lora de Estepa	Plaza de Andalucía	Domingo	10
Lora del Río	Alameda del Río	Martes	90
Luisiana (La)	Calle Maribel Hídalgo (Recinto Ferial)	Viernes	32
Mairena del Alcor	Recinto Ferial	Lunes	60
Mairena del Aljarafe	Avda/ San Juan Palomares (Zona Club Río Grande)	Martes	50
Marchena	Calle Madre de Dios	Jueves	15
Marinalda	Avda de la Libertad	Miércoles	30
Martín de la Jara	Calle la Teja / Plaza Blas Infante	Sábado	45
Molares (Los)	Recinto Ferial	Martes	28
Montellano	Recinto Ferial (Carpa Municipal)	Viernes	47
Morón de la Frontera	Campo de Feria Paseo de la Alameda	Miércoles	80

Municipio	Ubicación	Día celebración	Nº puestos
Navas de la Concepción (Las)	Recinto Ferial	Viernes	13
Olivares	Terreno de la Feria	Sábado	22
Osuna	Terrenos del Real de la Feria	Lunes	77
Palacios y Villafranca (Los)	Recinto ferial	Miércoles	200
Palomares del Río	Parque de las Moreras	Sábado	2
Paradas	Calle San Benito	Jueves	20
Pedrera	Plaza de Lepanto	Viernes	34
Pedroso (El)	Paseo del Espino	Sábado	22
Peñaflor	Paseo de la Feria	Lunes	20
Pílas	Recinto Ferial	Miércoles	70
Pruna	Avda de los Emigrantes	Viernes	55
Puebla de Cazalla (La)	Paseo Francisco Borges	Viernes	80
Puebla de los Infantes (La)	Calle Feria	Miércoles	35
Puebla del Río (La)	Avda de Cerro Cantares	Lunes	58
Real de la Jara (El)	Urbanización Varverde	Sábado	10
Rinconada (La)	San José de la Rinconada: Recinto Ferial en Barriada Santa Cruz	Jueves	120
Rinconada (La)	La Rinconada: Plaza Quintero León y Quiroga	Miércoles	13
Roda de Andalucía (La)	Calle Córdoba	Lunes	45
Ronquillo (El)	Plaza del Divino Salvador	Lunes	25
Rubio (El)	Campo de Feria Avda andalucía	Martes	50
Salteras		Viernes	10
San Juan de Aznalfarache	Avda 28 de Febrero	Sábado	15

Municipio	Ubicación	Día celebración	Nº puestos
San Nicolás del Puerto	Plaza de España	Jueves	5
Sanlúcar la Mayor	Recinto Ferial	Sábado	83
Santiponce	Calle Alvarez de Toledo	Miércoles	20
Saucejo (El)	Recinto Ferial	Lunes	47
Sevilla	Polígono Aeropuerto	Domingo	500
Sevilla	Charco de la Pava	Sábado	200
Tocina	Paseo Reina Sofía	Jueves	40
Tomares	Av. Francisco de Goya, junto al parque Félix Rodríguez de la Fuente	Viernes	45
Umbrete	Recinto Ferial - Calle Camino de Sevilla	Martes	20
Utrera	Recinto Ferial	Miércoles	198
Valencina de la Concepción	Recinto Ferial	Martes	14
Villamanrique de la Condesa	Bda. Juan XXIII	Jueves	20
Villanueva de San Juan	Puerta Osuna	Martes	30
Villanueva del Ariscal	Recinto Ferial	Martes	20
Villanueva del Río y Minas	Plaza de España	Sábado	15
Villaverde del Río	Campo Feria	Sábado	90
Viso del Alcor (El)	Avda Carlos Cano	Martes	63

