

Statistiques et données geolocalisées pour le suivi des ODD en Andalousie

Iria Enrique Regueira

Responsable du département des méthodes statistiques.

Institute de Statistiques et Cartographie de l'Andalousie





Córdoba

Jaén

Sevilla

Dos Hermanas

Huelva

Granada

Almería

Jerez de la Frontera

Málaga

Cádiz

Marbella

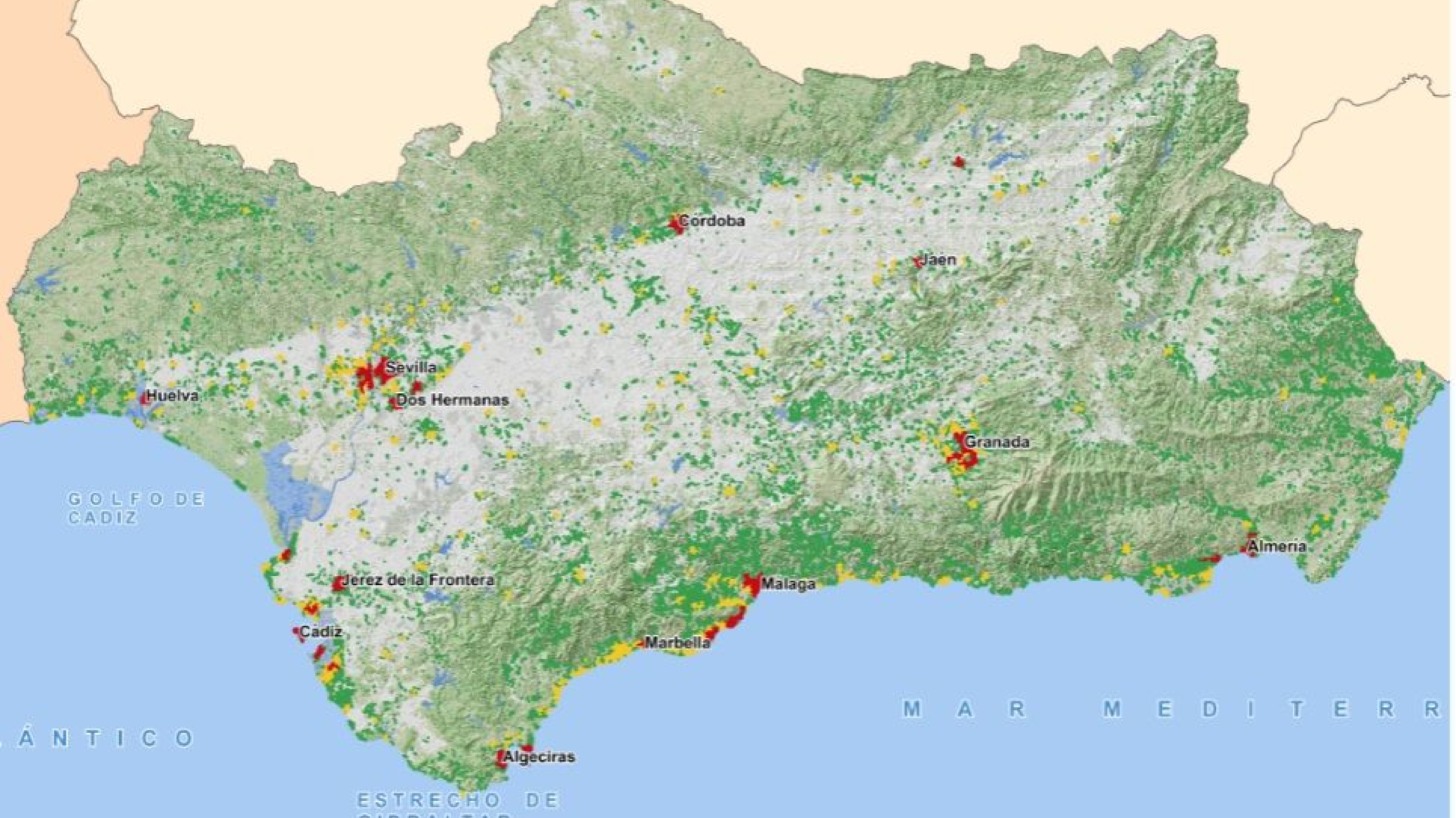
Algeciras

GOLFO DE CADIZ

ÁNTICO

M A R M E D I T E R R

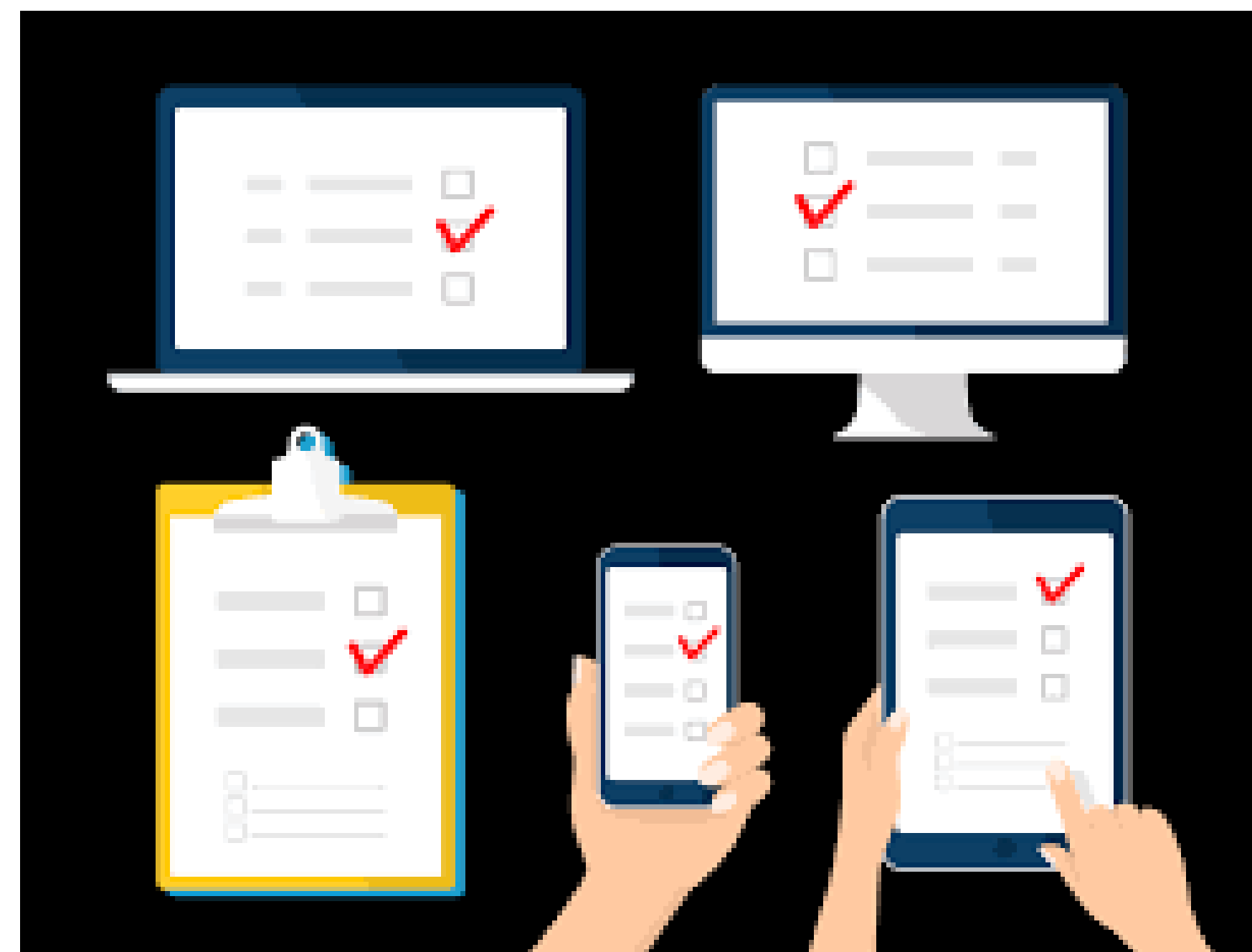
ESTRECHO DE GIBRALTAR



IECA - Statistique & Cartographie Andalousie

Mission de collecter, analyser et diffuser des informations sur l'économie, la société et la géographie sur l'ensemble du territoire régional

Apporter information pertinente et utile pour la gestion et planification régional et local



IECA - Statistique & Cartographie Andalousie

Il faudra disposer en temps utile de données ventilées de qualité, qui soient facilement accessibles et fiables, pour mesurer les progrès accomplis ... Ces données sont essentielles pour la prise de décisions

Données, suivi et application du principe de responsabilité

Deux voies de "territorialisation" des 17 ODD dans l'IECA:

- Localisation de cadre européenne d'indicateurs au niveau régionale (Communauté Autonome)
- Révision de sources disponibles pour le calcul d'indicateurs avec dimension spatiale considérable



Working Group on Geospatial Information

Shortlist

results of the analysis of the Global Indicator Framework with a "geographic location" lens

Table A:

List of Indicators where geospatial information has a direct contribution

Table B:

List of additional Indicators where geospatial information has a significant/supporting contribution.


IECA - PNUD - AACID Localisation des ODD

Avantages

- Disponibilité des données désagrégées
- Profil hybride statistique et géographique
- Expérience en geolocalisation d'information et traitement de données spatiales

Défis

- Nombreuses initiatives en matière d'indicateurs locaux



IECA - PNUD - AACID Localisation des ODD

Défis

Manuel de rapport locale volontaire proposé par JRC - Europe

11 VILLES ET COMMUNAUTÉS DURABLES



11.2.1 Proportion de la population ayant aisément accès aux transports publics, par âge, sexe....

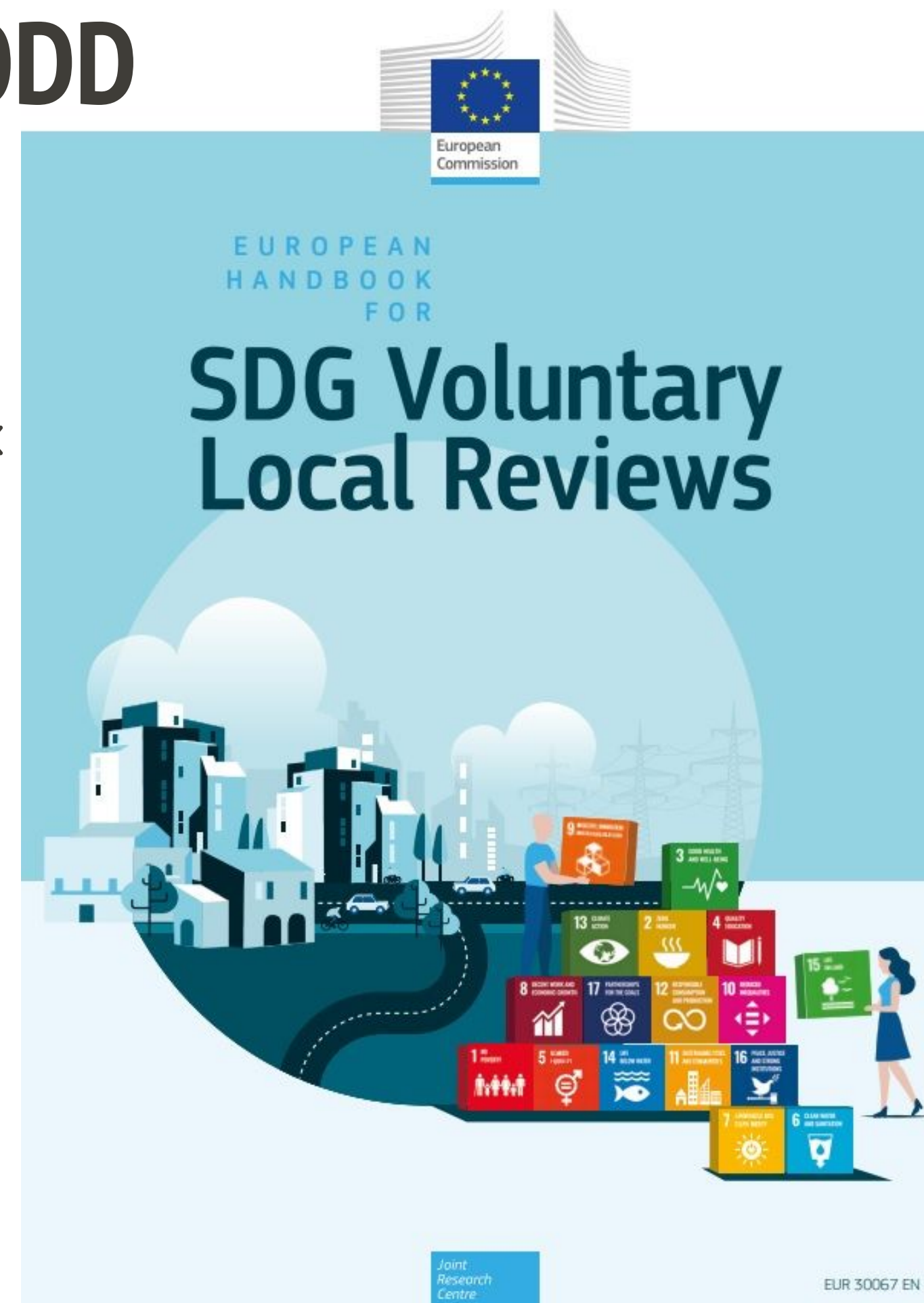
11.3.D'ici à 2030, renforcer l'urbanisation durable pour tous et les capacités de planification et de gestion participatives, intégrées et durables des établissements humains dans tous les pays

11.7.1 Proportion moyenne de la surface urbaine construite consacrée à des espaces publics, par sexe, âge...

7 ÉNERGIE PROPRE ET D'UN COÛT ABORDABLE



7.1 D'ici à 2030, garantir l'accès de tous à des services énergétiques fiables et modernes, à un coût abordable



IECA - PNUD - AACID Localisation des ODD

Défis

Manuel de rapport locale volontaire proposé par JRC - Europe

11 VILLES ET COMMUNAUTÉS DURABLES



11.2.1 Proportion de la population ayant accès à pied à certain niveau des transports publics, par âge, sexe...

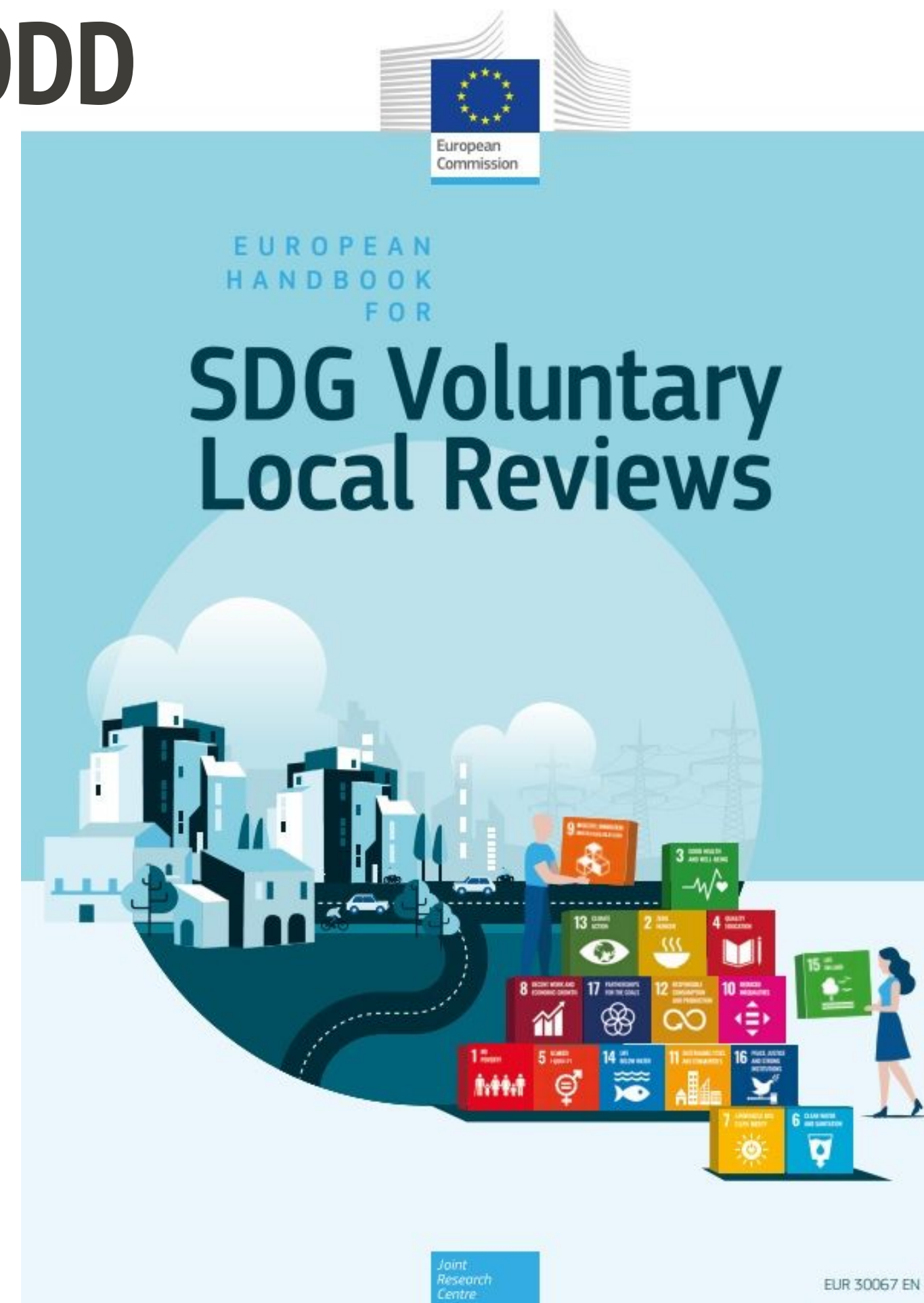
11.3 Surface construite per capita

11.7.1 Proportion de la population non ayant accès aux espaces verts dans son quartier, par sexe, âge...

7 ÉNERGIE PROPRE ET D'UN COÛT ABORDABLE



7.1 Logement nouvelles (constructions ou rehabilitation intégrale depuis 1980)



IECA - PNUD - AACID Localisation des ODD

Sources d'information

Exploitation massive des sources administratives

Recollection décentralisé des données:
Approche "à partir de la base"

Garantie de granularité dans le territoire

Détail dans la info collectée



Cadastre National

Élaboré à partir des registres récolté dans les délégations provinciales et municipales (Maires)

5 million de parcelles cadastrales, environ 10 million des propriétés et 12 million des "building elements"



Registre de population de l'Andalousie

Élaboré à partir des enregistrement municipaux de population (Maires)

Plus de 8 million de registre



Répertoire centralisé d'adresses et routes de l'Andalousie

Élaboré en coopération et collaboration des maires et intercommunalités

Plus de 2 million d'adresses

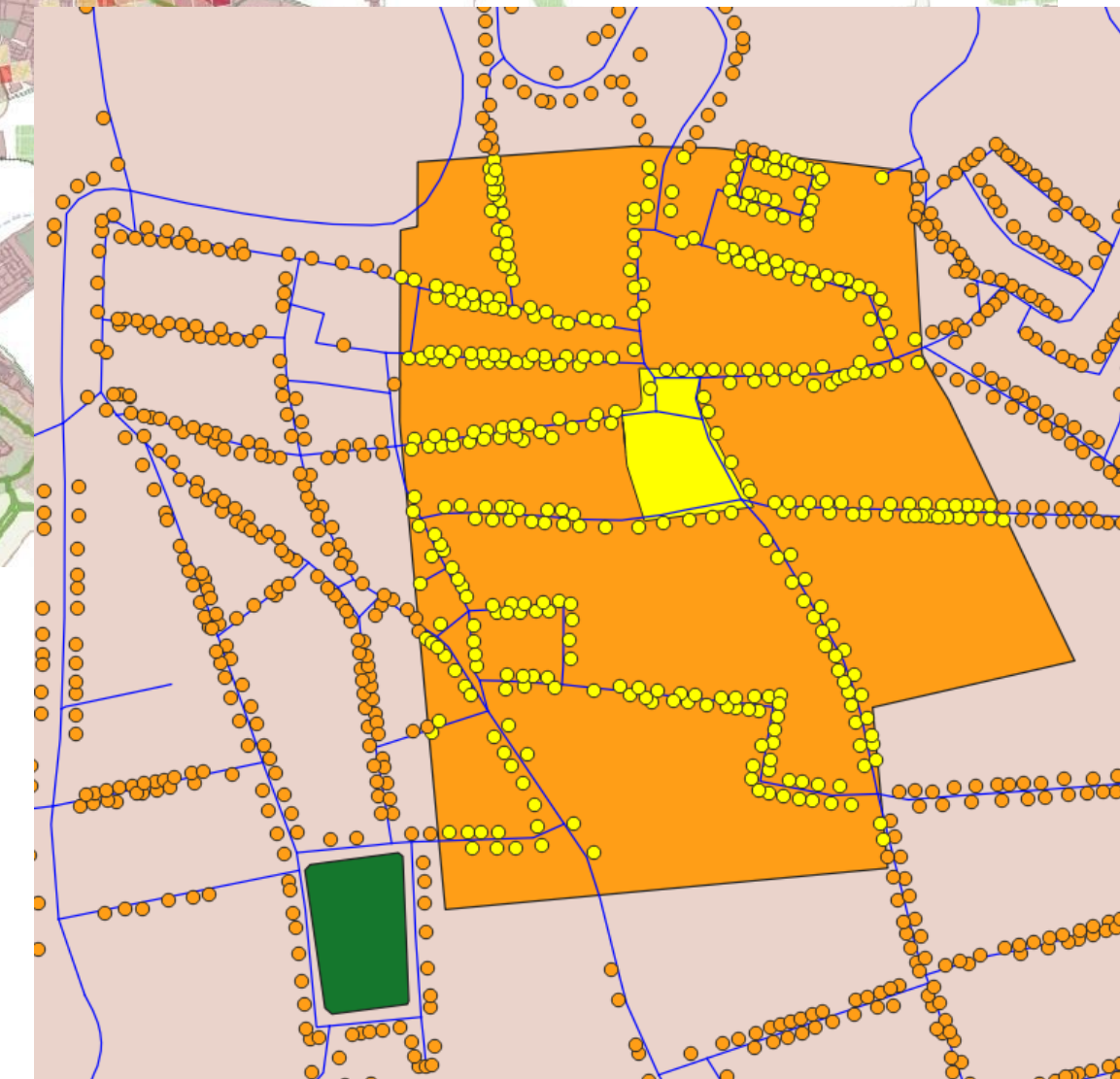
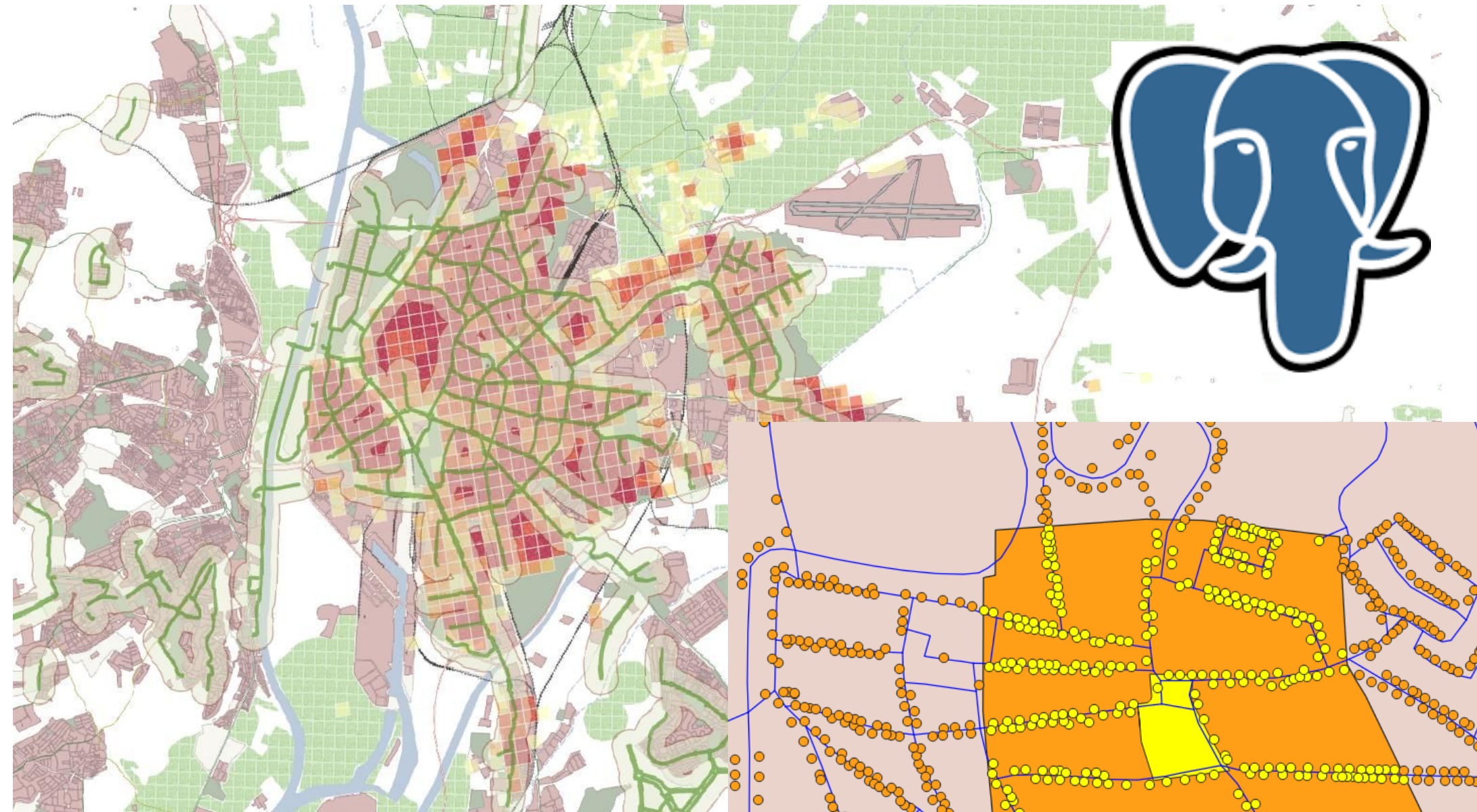
IECA - PNUD - AACID Localisation des ODD

Défi méthodologique et opérationnelle

Identification des espaces verts et services de transport public

Définition d'algorithme de recherche et réseaux

Programmation des scripts et routines dans code source libre afin de faciliter la réutilisation



IECA - PNUD - AACID Localisation des ODD

Défi méthodologique et operationelle

Identification des espaces verts et services de transport public

Définition d'algorithmme de recherche et reseaux

Programmation des scripts et routines dans code source libre afin de faciliter la reutilisation


Assistance externe fournie pendant le projet



Support activities to AACID-UNDP Initiative for SDG monitoring in Andalucía

Methodological Report

Alberto Quintanilla Cabañero, Smart&City Solutions



IECA - PNUD - AACID Localisation des ODD

Résultats

Publication et diffusion des données open source - Open SDG

3 des indicateurs disponibles pour l'assemble des municipalités

Ventilés par sexe et âge

1 indicateur testé pour la cité de Málaga

Indicadores ODS Municipales de Andalucía

<https://ods-municipios-andalucia.github.io/ods-municipios-andalucia/>



ods-municipios-andalucia.github.io/ods-municipios-andalucia/11/

IECA. ... Intran... PL@TEA - DES PL@TEA - PRE PL@TEA - PRO Muestreo Auditoria presentacion Grid Radio GRID Otros marcad

Industria, Conocimiento y Universidades

Objetivos Estado de informes Acerca de

Inicio > Objetivos

11 CIUDADES Y COMUNIDADES SOSTENIBLES

Lograr que las ciudades y los asentamientos humanos sean inclusivos, seguros, resilientes y sostenibles

Metas e indicadores

11.3	De aquí a 2030, aumentar la urbanización inclusiva y sostenible y la capacidad para la planificación y la gestión participativas, integradas y sostenibles de los asentamientos humanos en todos los países	
11.3.1	Superficie construida per cápita	Reportado
11.7	De aquí a 2030, proporcionar acceso universal a zonas verdes y espacios públicos seguros, inclusivos y accesibles, en particular para las mujeres y los niños, las personas de edad y las personas con discapacidad	
11.7.1.a	Población sin acceso a zonas verdes en su vecindario	Reportado
11.7.1.b	Población sin acceso a zonas verdes en su vecindario. Diferencia entre el porcentaje de mujeres y de hombres	Reportado
11.7.1.c	Población sin acceso a zonas verdes en su vecindario. Mayores de 65 años	Reportado

IECA - PNUD - AACID Localisation des ODD

Conclusions et leçons

