

Sumario

Pág. 04

Análisis cartográfico de la evolución histórica de la laguna «Almarjal», Cartagena (España)


Josefina García León, Antonio García Martín, Manuel Torres Picazo, María José Corbalán Hernández



Pág. 12

Análisis multicriterio para la localización de una planta de reciclaje de vidrio en el entorno del Parque Nacional de Monfragüe, Extremadura (España)

David Lagar Timón, Manuel Pulido Fernández



Pág. 20

Método de análisis de la degradación temporal de la calidad de una base de datos temática: aplicación al caso del mapa de usos y coberturas vegetales de Andalucía (España)


Paula Gil de la Vega, Francisco Javier Ariza López, José Rodríguez Avi



Pág. 30

Arqueología, SIG y modelos predictivos basados en redes neuronales artificiales. Un caso de estudio

Jesús Fernández Fernández



Pág. 38

Sismicidad y Sismotectónica del SW de Iberia


Carmen Pro, Elisa Buform, Agustín Udías, Mourad Bezzeghoud



Pág. 48

Vías romanas del Noroeste Hispano: génesis, trazado y una nueva metodología para su estudio

José Luis Vicente González



Pág. 68

Agenda y Noticias

