


Sumario

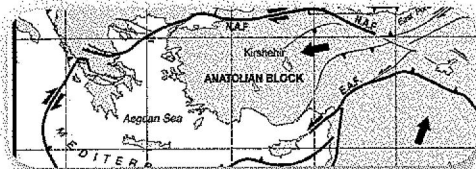
Pág. 04

Geoportal de información geográfica para el Sector Minero Energético Colombiano y Sistema de Información Geográfica para el Sector Minero
Carlos Fernando Mora Molina




Pág. 14

Estudio de los desplazamientos permanentes de placas mediante técnicas GNSS, debidos al terremoto de Turquía del 23 de octubre de 2011
Natalia Garrido Villén, Alberto Antón Merino, José Luis Berné Valero, Ana Belén Anquela Julián




Pág. 24

Normalización de toponimia en Andalucía: la Norma Técnica Cartográfica de Andalucía NTCA 02-021
M^a Teresa Garrido Borrego, Cristina Torrecillas Lozano



Pág. 36


Homogeneización de Modelos Digitales de Elevaciones en el Instituto Geográfico Nacional, dentro del Plan Nacional de Ortofotografía Aérea (PNOA)
Jorge Martínez Luceño, Pedro A. Muñoz, Juan Carlos Ojeda, Eduardo González, Julián González, Carlos García, Diego Ruiz, Lidia Martínez



Pág. 48

gvSIG aplicado al seguimiento de flora protegida en la Región de Murcia: integración de base de datos y visualización avanzada

Eduardo González Carpena, Jesús Robles Sánchez, Laura Aznar Morell, Esther Alcázar Patiño, Antonio Félix Carrillo López, Dolores Almagro Pérez, Justo García Rodríguez, Miguel Ángel Carrión Vilches



Pág. 58

Mundo Tecnológico y Noticias

Pág. 64

Eventos



NT. 16016469
col. 501263