

# MAPPING

VOL. 23 N°164 MARZO-ABRIL 2014 ISSN 1131-9100



## Sumario

Pág. 04

**La figura del geómetra experto europeo y su posible aplicación al modelo español de seguridad jurídica inmobiliaria. *The role of the expert european geometer and his possible application to the Spanish model of juridical real-estate safety***

Ignacio Durán Boo

Pág. 16

**Innovaciones geoespaciales: subsanación digital de discrepancias catastrales e inscripción registral. *Geospatial Innovations: digital correction of cadastral discrepancies and registration***

Efrén Díaz Día

Pág. 34

**Metodología para la clasificación de unidades del paisaje en el Geoparque Villuercas-Ibores-Jara. *Methodology for the classification of units of the landscape in the Villuercas-Ibores-Jara Geopark***

David Lagar Timón

Pág. 50

**Análisis espacial de la oferta y demanda educativa en el municipio de Villeta – Cundinamarca, Colombia. *Spatial analysis of the educational supply and demand in the municipality of Villeta - Cundinamarca, Colombia***

Juan Ricardo Barragán Currea , Magda Johanna Ramírez Pardo

Pág. 64

**Historia de la Cartografía  
Prester Juan, un personaje legendario en la cartografía histórica. *Prester John, a legendary figure in the historical cartography.***

Mario Ruiz Morales

Pág. 74

Mundo Tecnológico

Pág. 77




Eventos

Pág. 78

Noticias



Restricción	Registral	Exceso de cabida
	Catastral	Falta de concordancia entre descripción catastral y realidad inmobiliaria
		Operaciones Jurídicas de concordancia
Normativa aplicable	Directiva INSPIRE	
Europea	Ley 7/1986, de 24 de enero, de Ordenación de la Cartografía	
	Ley 14/2007, de 23 de noviembre, de Sistema Cartográfico Nacional	



NT. 16016469  
col. 501263