

Sumario

Pág. 04

Estado de la información geográfica en la coordinación Catastro – Registro. El caso español. State of the geographical information in the land registry – registry of property coordination. The Spanish case.
Carmen Femenia-Ribera, Gaspar Mora-Navarro

Pág. 14

Modelado tridimensional para la identificación de un grafiti situado en la capilla de San Bartolomé en Lugo. 3D modeling for the identification of a graffiti placed in the Saint Bartholomew chapel in Lugo.
Borja Vázquez Rodríguez, Mariluz Gil Docamp, Juan Ortiz Sanz, Santiago Martínez Rodríguez

Pág. 24

Modelos de representación de la información padronal: de la cartografía temática clásica al uso de mallas a gran escala. Models representing the register information: from classical thematic mapping the use of large-scale mesh.
Isabel Rabanaque, Ángel Pueyo, Carlos López, Celia Salinas, Aldo Arranza, María Zúñiga, María Sebastián

Pág. 32

Implementación de un visor cartográfico con tecnología Flash basado en software libre. Cartographic visor implementation with Flash technology based on open software.
Eduardo Iniesta Soto

Pág. 42

Tratamiento de multirrazas GNSS 3D para la obtención de ejes medios. Multirace 3D GNSS treatment for obtaining mean axes.
Francisco Javier Ariza-López, Antonio T. Mozas-Calvache, Paula Gil de la Vega

Pág. 50

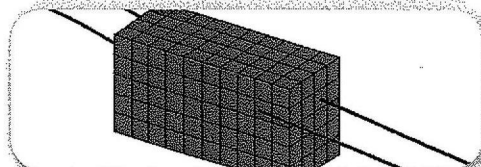


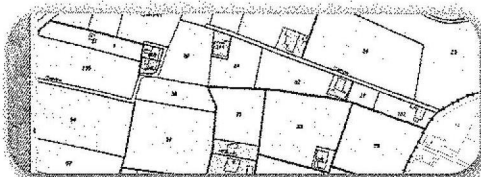
Historia de la cartografía La Península Ibérica en el Atlas Minor de Mercator-Hondius. The Iberian Peninsula in the Mercator-Hondius Atlas Minor.
Mario Ruiz Morales

Pág. 60

Mundo Tecnológico

Pág. 64

Noticias y Eventos



UT16016469 - col. 501263