


MAPPING

VOL.23 Nº167 SEPTIEMBRE-OCTUBRE 2014 ISSN 1131-9100

Sumario



Pág. 05


Editorial



Pág. 10

Características geológicas del Geoparque de las Villuercas-Ibores-Jara.
Geological characteristics of the Villuercas-Ibores-Jara Geopark.


Juan Gil Montes



Pág. 22

Aplicación de LiDAR aerotransportado para la cartografía de antiguas labores mineras romanas en el noroeste peninsular. *Application of airborne LiDAR for mapping ancient roman mining works in Northwest Spain.*

Javier Fernández Lozano, Gabriel Gutiérrez Alonso



Pág. 32

Modelado tridimensional de la Casa Academia de Minas de Almadén para la realización de visitas virtuales y sistemas interactivos web. *3D virtual visit and interactive website of Almaden's Academy of Mines.*


Cristina Sánchez Caballero, Luis Mansilla Plaza, Javier A. Albusac Jiménez



Pág. 44

Escaneo y modelado de minerales con láser escáner. *Scanning and modeling of minerals with laser scanner.*


Luis Francisco Martínez Corrales



Pág. 52

Evolución de las técnicas de documentación y propuesta metodológica de bajo coste para el registro del arte rupestre. *Evolution of technical documentation and low cost proposed methodology for registration of rock art.*

Juan Diego Carmona Barrero, Marco Antonio Aza Lozano



Pág. 62

Mundo Tecnológico



Pág. 64

Noticias y Eventos

NT. 16016469
Col. 501263