


6/07/15

MAPPING

VOL.24 Nº170 MARZO-ABRIL 2015 ISSN 1131-9100

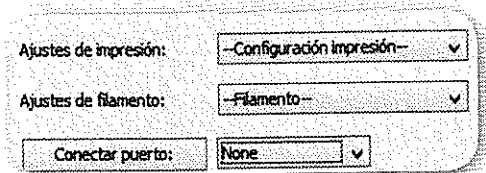


Sumario




Pág. 4

FORCLIM: impacto del cambio climático en los bosques iberoamericanos.
FORCLIM: the impact of the climate change on the iberoamerican forests.
Ángel M. Felicísimo Pérez y Aurora Cuartero Sáez




Pág. 24

DEMto3D, la nueva herramienta que une SIG e impresión 3D.
DEMto3D, the new tool that joins GIS and 3D printing.
Francisco Javier Venceslá Simón, Francisco Javier Ariza-López y Manuel Antonio Ureña Cámara



Pág. 30

Integración de las coberturas SIOSE en el sistema productivo del Mapa Topográfico Nacional a escala 1:25.000.
SIOSE coverage integration into the productive system of National Topographic Map at scale 1: 25.000.
Eduardo Núñez Maderal, Julián Delgado Hernández, Nuria Valcárcel Sanz, Xalo Fernández Villarino y Alfonso Boluda Sánchez




Pág. 44

Guía para la redacción de referencias bibliográficas de documentación cartográfica.
Guide to writing bibliographic references of cartographic documentation.
José Rueda Murria y Ana Santamaría Gutiérrez




Pág. 58

Historia de la Cartografía Metrología Hispánica en la obra de J.B. d'Anville.
Spanish metrology in the work of J.B. d'Anville.
Mario Ruiz Morales




Pág. 64

Mundo Blog



Pág. 68

Mundo Tecnológico



Pág. 70

Noticias y Eventos

Pág. 76

Agenda

NT. 16016469
CoP. 501263