

MAPPING

VOL.25 Nº179 SEPTIEMBRE-OCTUBRE 2016 ISSN 1131-9100


Sumario



Pág. 04

Geomática aplicada al proyecto de «Actualización y Generación Catastral en el Distrito Metropolitano de Quito (Ecuador)». *Geomatic applied to project "Update and Catastral Generation in the Metropolitan District of Quito (Ecuador)"*.


José Miguel Gaspar Soriano



Pág. 14

Formación de valores residenciales: un análisis para la ciudad de Sevilla siguiendo el Método de Precios Hedónicos (MPH). *Residential real estate values: an analysis for the city of Seville with Hedonic Models (HM)*.

Francisco José Rey Carmona, Julia M. Núñez Tabales, José María Caridad y Ocerin



Pág. 28

Plantas de edificios en las primeras minutas topográficas del Instituto Geográfico Nacional (1874-1884). *Building plans in the first surveying minutes of National Geographic Institute (1874-1884)*.

Joan Capdevila Subirana



Pág. 42

La enseñanza de la geografía y las oportunidades laborales en México. *The teaching of geography and work opportunities in Mexico*.

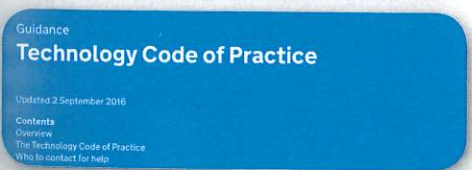
María de Lourdes Sánchez Gómez



Pág. 50

BIGMonitor: Geoportal para el Seguimiento de Obras. *BIGMonitor: GeoWebsite for Monitoring Construction site*.

Javier Peñafiel de Pedro, Serafín López-Cuervo-Medina, Jorge Zayas Romero



Pág. 56

Mundo Blog



Pág. 60

Mundo Tecnológico



Pág. 64

Noticias

Pág. 68

Agenda



NT. 16016469
col. sol 263