MAPPING

VOL.29 N°199 ENERO-FEBERO 2020 ISSN 1131-9100

Sumario

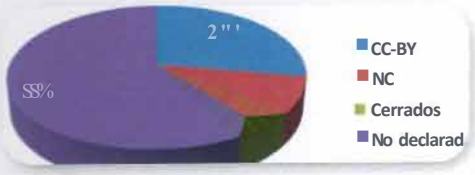

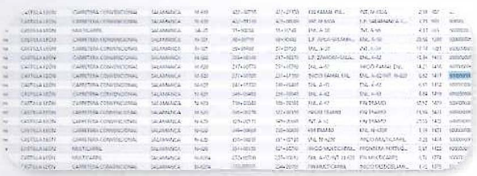



Pág.04
Editorial

Pág.06
Panorama y evolución de las políticas de datos en la IDEE. *Ove,vie-,,; and evolution of /he data pclicy in the Spanish SOi*
Antonio F. Rodríguez Pascual

Pág. 12
National register for geographic data and the new SNIG GeoPortal. *.'?egisrro riacional de datos geoqra,'icos ; el –,uevo GeoPr,rta! SNIG*
Paulo Patrício, Danilo Furtado,Vanda Bica, Alexandra Fonseca, Ana Luísa Gomes, André Serronha, Henrique Silva, Sérgio Ferreira, Mário Caetano

Pág.22
Arqueología del planeamiento urbano de Cáceres. *-1/chaelQgy of the u-ban p/'J;,ning 01·::ace1:s*
Faustino Cordero Montero, Luis Antonio Álvarez Llorente, Antonio José .Gómez González, Carlos Sánchez Franco

Pág.30
Información Geográfica de Referencia de Redes de Transporte: soporte para la implementación de referenciación lineal. *Trar:SJJOI t Ne• 'or!, Geog:,:iph,r R2fe, ene= 1:,forrwtíon ,1s support i,1 linear refere,,--,,19 ,r01ec:s*
Alicia González Jiménez, Cristina Calvo Guinea

Pág.40
Estimación de costes-beneficios de un nodo IDE. *Cost-;..,zreñ,s es•ir-!ati:m in a 5D1 noJe*
Antonio F. Rodríguez Pascual, Emilio López Romero, Paloma Abad Power

Pág.46
GEOBIG. Gestión de grandes volúmenes de datos abiertos. *GEOBIG. Open data big 'loh,-ries mana;¡eniern*
Alejandro Guinea de Salas, Kepa López Pérez, Daniel Navarro Cueto

Pág.52
How to asess and showcase the impact of open spatial information? A case study. *Cómo¿, va:,Jar y mostrar el impacto de la inform :;cien espaoa,' -'J!e¡'a? Un caso 1e esr:h:c*
Fabio de Avila Bittencourt, Jaana Méikelii

Pág.56
Mundo Blog

Pág.62
Mundo Tecnológico

Pág.64
Noticias

Pág.68
Noticias Internacionales

Pág. 71
Libros

Pág. 72
Agenda