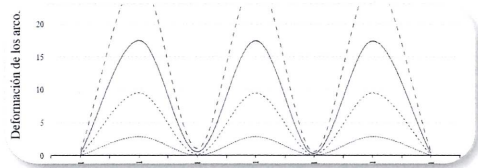


MAPPING


VOL.29 Nº201 JULIO-AGOSTO 2020 ISSN 1131-9100



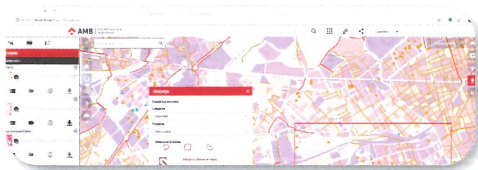
Sumario



Pág. 04
Comparación de la nueva proyección cartográfica para Colombia -Origen Nacional-con las proyecciones Gauss-Krüger y cartesiana local.
Comparison of the new cartographic projection for Colombia -national origin-with the gauss-krüger and local cartesian projections
Edilberto Niño-Niño

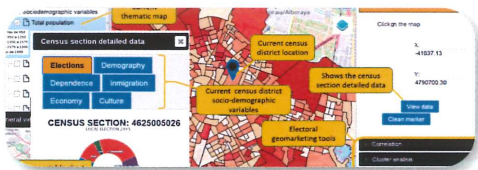


Pág. 16
La participación público-privada en la recuperación y mejora geométrica de líneas límite municipales. Caso práctico de Alberic y Gavarda, Valencia (España).
Public-private partnership in the recovery and geometric improvement of the municipal boundary lines. Case of study of Alberic and Gavarda, Valencia (Spain)
Ramón Iborra-Fabra, Carmen Femenia-Ribera, Gaspar Mora-Femenia



Pág. 44
Técnicas de posicionamiento GNSS aplicadas a la ingeniería.
GNSS positioning techniques applied to engineering
Guillermina S. Santeccchia, Juan Manuel Span

Pág. 50
Comparación de dos modelos digitales de elevación generados a partir de un sistema uav e instrumental GNSS.
Comparison of two digital elevation models generated from uav systems and GNSS instruments
Guillermina S. Santeccchia, Juan Manuel Span



Pág. 22
El papel de IDEAMB en la plataforma smart city del Área Metropolitana de Barcelona.
The role of IDEAMB in the Metropolitan Area of Barcelona smart city platform
Juan Carlos González González

Pág. 58
Historia de la Cartografía.

Pág. 62
Mundo Tecnológico

Pág. 67
Mundo Blog



Pág. 28
Contexto de la movilidad en Bogotá - Colombia.
Context of mobility in Bogota - Colombia
Wilson Vargas-Vargas, Carmen Femenia-Ribera, Gaspar Mora-Femenia



Pág. 34
Geoportal for electoral geomarketing to detect microzonas with potential voters in an urban area.
Geoportal de geomarketing electoral para la detección de microzonas con potenciales votantes en área urbana
Gaspar Mora-Navarro, Angel Balaguer-Beser, Carles Martí-Montolio, Carmen Femenia-Ribera



N.T. 16016469
Col. 501268