GUÍA DE USO DEL CATÁLOGO DIGITAL DE CARTOGRAFÍA HISTÓRICA DE ANDALUCÍA

Búscar mapas

El Catálogo Digital de Cartografía Histórica de Andalucía, o Cartoteca, presenta dos modos de búsqueda de mapas: Libre y Asistente.

Para comenzar a usar la Cartoteca, pulse el enlace "Buscar" del menú superior

Busqueda Libre



Rellene los valores deseados en los campos de texto y pulse Buscar para obtener resultados.

El campo "Cualquer campo" permite conjugar valores mediante el uso de paréntesis y operadores lógicos (Y, O).

Ej.: puerto Y (malaga O sevilla)

Este campo no permite espacios entre términos

Ej.: puerto de malaga

Puede usar el resto de campos para afinar su consulta.

Una vez establecidos los parámetros que desea consultar, pulse Buscar para obtener resultados

Asistente de Búsqueda

Primero ha de seleccionar la provincia en la que buscar:

- Almería
- Cádiz
- Córdoba
- Granada
- Huelva
- Jaén
- Málaga
- Sevilla

Seleccionada la provincia aparecerán las categorías de filtro de consulta:

- Lugar geográfico
- Autor personal
- Autor corporativo
- Fechas

Cada categoría presenta un formulario que permite elegir o introducir valores y añadirlos a la consulta conjugándolos mediante la "Condición a usar" seleccionada. Para ello, seleccione o introduzca los valores deseados y pulse "Añadir a la consulta".

Por ejemplo, añadir a la consulta los valores siguientes para lugar geográfico (con ámbito y materias) y Autor personal:

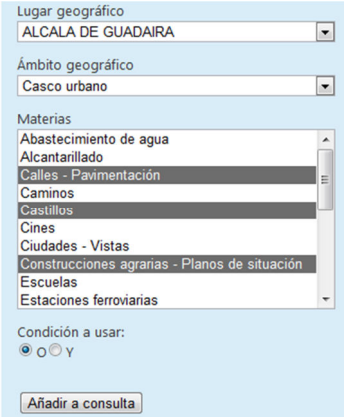

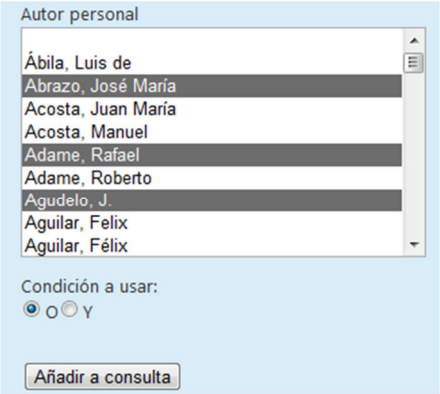

Resultaría en la siguiente consulta:

```
(ALCALA DE GUADAIRA Y CASCO URBANO Y (CALLES - PAVIMENTACION)
O (CASTILLOS) O (CONSTRUCCIONES AGRARIAS - PLANOS DE
SITUACION)) Y  (Abrazo, José María Y Adame, Rafael Y Agudelo,
J.)
```

Una vez configurada su consulta, pulse "Ejecutar consulta" para obtener resultados.

Historial de Búsquedas

Búsqueda libre | Asistente de búsqueda | Historial de búsquedas

El Historial de Búsquedas le muestra as consultas que ha realizado con anterioridad, indicando el número de resultados hallados.

(1497) Título: PUERTO Lugar: MALAGA
(21) (ALCALA DE GUADAIRA Y CASCO URBANO Y (CALLES - PAVIMENTACION) O (CASTILLOS) O (CONSTRUCCIONES AGRARIAS - PLANOS

Para volver a ver los resultados de una búsqueda, selecciónela en el cajetín y pulse "Ver Resultados"

Resultados de la búsqueda

Tabla de resultados

Si su consulta ha encontrado mapas históricos, se mostrará la tabla de resultados:

Título	Lugar	Materia	Fecha
Proyecto de pavimentación de adoquinado y asfaltado de la calle "Carmen" en la ciudad de Alcalá de Guadaíra / Ayuntamiento de Alcalá de Guadaíra	Alcalá de Guadaíra (Casco urbano, Sevilla). Carmen (Calle).	Calles - Pavimentación	1927
Calle San Sebastián / Ayuntamiento de Alcalá de Guadaíra	Alcalá de Guadaíra (Casco urbano, Sevilla). San Sebastián (Calle).	Calles - Pavimentación	1920
Plano del adoquinado de las calles Gutiérrez de Alba y Pérez Galdós de la villa de Alcalá de Guadaíra / Ayuntamiento de Alcalá de Guadaíra	Alcalá de Guadaíra (Casco urbano, Sevilla). Gutiérrez de Alba (Calle).	Calles - Pavimentación	1924
Calle Rodríguez de la Borbolla / Ayuntamiento de Alcalá de Guadaíra	Alcalá de Guadaíra (Casco urbano, Sevilla). Rodríguez de la Borbolla (Calle).	Calles - Pavimentación	1920
Plaza de Perafán de Ribera / Ayuntamiento de Alcalá de Guadaíra	Alcalá de Guadaíra (Casco urbano, Sevilla). Perafán de Ribera (Calle).	Calles - Pavimentación	1920
Calle Santa Ana / Ayuntamiento de Alcalá de Guadaíra	Alcalá de Guadaíra (Casco urbano, Sevilla). Santa Ana (Calle).	Calles - Pavimentación	1920
Calles Gutiérrez de Alba y Canalejas / Ayuntamiento de Alcalá de Guadaíra	Alcalá de Guadaíra (Casco urbano, Sevilla). Gutiérrez de Alba (Calle).	Calles - Pavimentación	1920
Calle Castelar / Ayuntamiento de Alcalá de Guadaíra	Alcalá de Guadaíra (Casco urbano, Sevilla). Castelar (Calle).	Calles - Pavimentación	1920
Calle Benagila : Proyecto de pavimentación de la calle Benegila de Alcalá de Guadaíra / Ayuntamiento de Alcalá de Guadaíra	Alcalá de Guadaíra (Casco urbano, Sevilla). Benagila (Calle).	Calles - Pavimentación	1942
Proyecto de pavimentación de Adoquinado de calle Segismundo en la ciudad de Alcalá de Guadaíra / Ayuntamiento de Alcalá de Guadaíra	Alcalá de Guadaíra (Casco urbano, Sevilla). Segismundo (Calle).	Calles - Pavimentación	1926

1 - 10 de 21 | **1 2 3** **Siguiente** **Último** | Mostrar 10 resultados | Página: 1

Puede pulsar las flechas de los encabezados de la tabla para ordenar los resultados Titulo, o bien usar los campos de texto debajo de cada encabezado para filtrar los resultados obtenidos. Para ello escriba un valor y pulse en su teclado "Enter" o el botón Filtrar.

Titulo	Lugar	Materia	Fecha
calle			
Proyecto de pavimentación de adoquinado y asfaltado de la calle "Carmen" en la ciudad de Alcalá de Guadaíra / Ayuntamiento de Alcalá de Guadaíra	Alcalá de Guadaíra (Casco urbano, Sevilla). Carmen (Calle).	Calles - Pavimentación	1927
Calle San Sebastián / Ayuntamiento de Alcalá de Guadaíra	Alcalá de Guadaíra (Casco urbano, Sevilla). San Sebastián (Calle).	Calles - Pavimentación	1920
Plano del adoquinado de las calles Gutiérrez de Alba y Pérez Galdós de la villa de Alcalá de Guadaíra / Ayuntamiento de Alcalá de Guadaíra	Alcalá de Guadaíra (Casco urbano, Sevilla). Gutiérrez de Alba (Calle).	Calles - Pavimentación	1924
Calle Rodríguez de la Borbolla / Ayuntamiento de Alcalá de Guadaíra	Alcalá de Guadaíra (Casco urbano, Sevilla). Rodríguez de la Borbolla (Calle).	Calles - Pavimentación	1920
Calle Santa Ana / Ayuntamiento de Alcalá de Guadaíra	Alcalá de Guadaíra (Casco urbano, Sevilla). Santa Ana (Calle).	Calles - Pavimentación	1920
Calles Gutiérrez de Alba y Canalejas / Ayuntamiento de Alcalá de Guadaíra	Alcalá de Guadaíra (Casco urbano, Sevilla). Gutiérrez de Alba (Calle).	Calles - Pavimentación	1920
Calle Castelar / Ayuntamiento de Alcalá de Guadaíra	Alcalá de Guadaíra (Casco urbano, Sevilla). Castelar (Calle).	Calles - Pavimentación	1920
Calle Benagila : Proyecto de pavimentación de la calle Benegila de Alcalá de Guadaíra / Ayuntamiento de Alcalá de Guadaíra	Alcalá de Guadaíra (Casco urbano, Sevilla). Benagila (Calle).	Calles - Pavimentación	1942
Proyecto de pavimentación de Adoquinado de calle Segismundo en la ciudad de Alcalá de Guadaíra / Ayuntamiento de Alcalá de Guadaíra	Alcalá de Guadaíra (Casco urbano, Sevilla). Segismundo (Calle).	Calles - Pavimentación	1926
Ayuntamiento de Alcalá de Guadaíra. Obra de pavimentación en las calles de General Franco, San Sebastián y calles Transversales / Ayuntamiento de Alcalá de Guadaíra	Alcalá de Guadaíra (Casco urbano, Sevilla).	Calles - Pavimentación	1949

1 - 10 de 14 | **1** **2** **Siguiente** **Último** | Mostrar 10 resultados | Página: 1

La tabla de resultados anterior, filtrada por "Titulo", con valor "calle"

Fichas de mapas: Etiquetado e ISBD

La tabla de resultados le permite acceder a las fichas de los mapas en formato Etiquetado ( ) e ISBD ( ). Pulse sobre el icono del formato que desee ver para visualizarlo, o bien haga clic con el botón central del ratón sobre el icono, o clic con el botón derecho > nueva pestaña para abrir la ficha en una nueva ventana:

Formato Etiquetado

Formato ISBD

Las fichas de mapas incluyen pre visualización del mismo, en caso de encontrarse disponible, o bien un enlace a otro fondo cartográfico donde poder visualizarlo:

Las fichas pueden disponer de varios mapas. Puede desplazarse por ellos mediante el scroll situado a la derecha de las imágenes de Mapa.

Puede volver en todo momento a la lista de resultados pulsando el botón **"Anterior"** de su navegador.

Visualización de mapas

Para lanzar el visualizador de mapas, pulse sobre una imagen de mapa de una ficha:

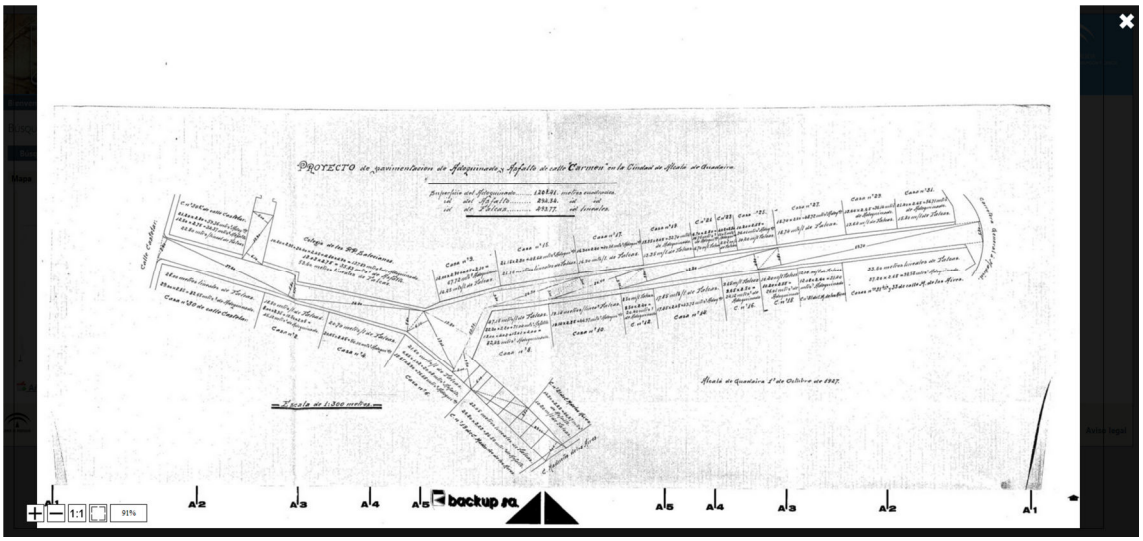

Puede realizar las siguientes operaciones en el visualizador:

- **Arrastrar mapa:** mantener pulsado el botón derecho del ratón y arrastrar en la dirección deseada
- **Zoom:** Controles +. – situados en la esquina inferior izquierda del mapa. Rueda de ratón.
- **Ajustar a tamaño original o ventana:** Controles “1:1”, “Marco” situados en la esquina inferior izquierda del mapa.
- **Rotar:** Rotar en el sentido de las agujas del reloj o al contrario.

Puede salir del visualizador pulsando la X de la esquina superior derecha.

Solicitud de mapas al Instituto de Estadística y Cartografía

Puede solicitar mapas al instituto mediante el enlace Añadir a solicitud de las fichas de mapas Etiquetado e ISBD.

Cada mapa que añada se agregará a sus solicitudes para la sesión actual. Para ver sus solicitudes, pulse en el menú superior "Solicitud de mapas"

En la pantalla de fichas solicitadas podrá revisar las fichas incluidas en su solicitud, o eliminar alguna concreta ( ).

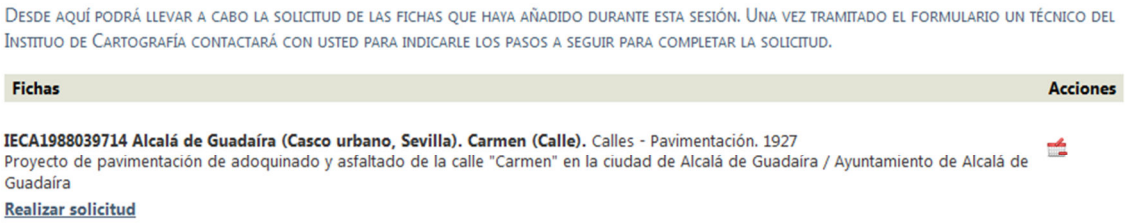

Una vez haya incluido en la solicitud los mapas deseados, pulse el enlace "Realizar solicitud" para continuar:

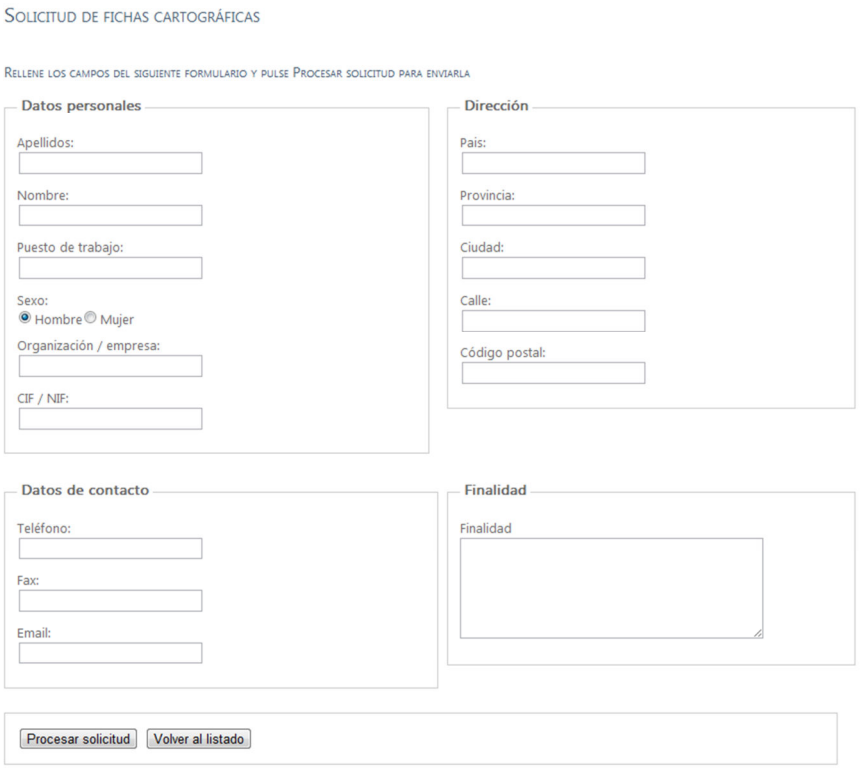

Rellene el siguiente formulario, incluyendo una dirección de email válida (dado que se responderá a su solicitud a esta dirección). Para finalizar el trámite, pulse "Procesar solicitud".