

LISTADO DE CALLES DE LA ALGABA

A, calle	C9
Antonio Moral Muñoz, calle	D8
Antonio Reyes Marín, calle	C6
Alamillo, calle	D7
Alberto Lista, calle	C7
Alicala, calle	D4
Almería, calle	C7
Alta, calle	C7
Anastasia Clavijo, calle	E5
Andalucía, avenida	D6-E5
Andrés Molina Moles, avenida de	D5-D6
Andrómeda, calle	D6
Antonio Calvo Carrón, calle	D5-E5
Antonio Freire, calle	C7
Antonio Machado, calle	D7-E7
Antonio Torres Carranza, calle	E5
Aral, camino	F4
Azuena, calle	C8
B, calle	D4
B, calle	B9-C9
Baños, calle	C7
Béquer, calle	E6
Blás de Otero, calle	E6
C, calle	D4
Cervantes, calle	C7-D7
Clavel, calle	C8
Concepción, avenida	C7
Constitución, avenida de la	D6-D7
Córdoba, calle	C8-D8
Cruz del Convento, calle	C6-C7
Cruz Ortega, calle	D7
Cruz Sur, calle	D6
Cultura, calle	C7
D, calle	D3
D, calle	C9
Dali, calle	E5
Dalia, calle	E7
Doctor Fleming, avenida	C7-C8
E, calle	C9
España, plaza	C7
Francisco Javier Ortega, avenida	C9
García Lorca, calle	E7
General Prim, calle	D7
Gladiolos, calle	C8
Góngora, calle	E7
Granada, calle	C8
Guzmán el Bueno, calle	D7
Huelva, calle	C7
Huertas, calle	D6
Jacinto Serrano, calle	C6
Jardín, calle	C7
Joaquín Araoz, calle	D7
Joaquín Herrera Carmona, calle	D6-D7
Jorge Guillén, calle	E5
José Antonio Geniz Moreno, calle	D7
José Arenas Marqués, calle	C8

José Díaz Velázquez, calle	C7
José García Carranza, calle	C7-D7
Juan José Geniz Reyes, calle	C6
Juan José Herrera Bencano, calle	D8
Juan de Molina, avenida	C8-D8
Juan Ramón Jiménez, calle	E5
Juan XXIII, calle	C6
Júpiter, calle	D6
Laguna, calle	C7
Lara, calle	C7
Libertad, avenida de la	D6
Lirio, calle	C8
Luis Cernuda, calle	E5
Luis Molina García, calle	C6
Luna, calle	D6
Manuel Carmona, calle	C8
Málaga, calle	C7
Manuel Barbas Romero, calle	D8-D9
Manuel Clavijo, calle	D7
Manuel Lara, calle	D9
Manuel Machado, calle	D7
Manuel Moreno Geniz	D7
Manuel Rodríguez Cabrera, calle	C8
Manuel Velázquez, calle	D8
Margarita, calle	B8
Martín, calle	D6
Matilde Casanova, calle	C6-C7
Mercurio, calle	D6
Miguel Gutiérrez Cruz, calle	D8-D9
Miguel Gutiérrez, calle	D8
Miguel Hernández, calle	D7
Miró, calle	E5
Molino, calle	D7
Mariana Pineda, calle	C7
Nardo, calle	C7-C8
Neptuno, calle	D6
Nicolás María Ribero, calle	C7
Nueva, calle	C7
Olivido, calle	D8
Opción, pasaje de la	C6
Orellana, plaza	D7
Orlón, calle	D6
Orquídea, calle	D7
Pablo VI, calle	C6
Paraiso, calle	C7
Párroco Luciano Fernández, calle	C7
Pedro Cano Amores, calle	D8-E8
Pedroso, calle	D6
Pelirrojo, calle	D7
Picasso, calle	E5
Pilar García, calle	D7
PioXII, calle	C6
Piñón, calle	D6
Pozo, calle	D7
Primer de Mayo, avenida	D7
Quinta, camino	E6
Rafael Alberti, calle	D7

Rodríguez de la Borbolla, calle	C7
Romero, calle	B7
Rosa, calle	C8
Rosario, avenida	C7
San Agustín, calle	D7
San Cristóbal, calle	D6
San Bartolomé, calle	D6-E6
San Jerónimo, pasaje	C6
San José, calle	C7
Santa Ana, calle	D6-E6
Santa Marta, calle	D6-D7
Santa Marta, plaza	D6
Santiago Ramón y Cajal, calle	C7
Santiago, calle	D6
Santiponce, avenida	B7
Santo Domingo, calle	C7
Saturno, calle	D5-D6
Severo Ochoa, calle	B7
Sevilla, calle	C7-C8
Soi, calle	D6
Soledad, calle	D6
Tesorería Santa Ana, calle	E6
Tetuán, calle	C7
Tornillo, calle	B8
Torre, calle	C7
Trabajo, calle	D7
Urano, calle	C6
Veintinueve de Marzo, calle	D7
Veintiocho Febrero, calle	D7
Venus, calle	D6
Vera Cruz, calle	D6
Vicente Alexandre, calle	E5
Vicente Marín Cruz, calle	C6-C7
Violeta, calle	C7-C8
Zobel, calle	E5

LISTADO DE CALLES DE LA BARRIADA DE EL ARAL

A, calle	F3
B, calle	F3
Purísima, plaza de la	F3
San Salvador, calle	F2-F3
Virgen de Fátima, calle	F2-F3
Pedroso, calle	F3
Virgen de Guadalupe, calle	F3
Virgen de la Asunción, calle	F3
Virgen de la Consolación, calle	F3
Virgen de la Esperanza, calle	F3
Virgen de la Estrella, calle	G2-G3
Virgen de Regla, calle	F3
Virgen de las Angustias, calle	F3
Virgen del Rocío, calle	F2-F3
Virgen del Valle, calle	F2-G2

DIRECCIONES DE INTERES DE LA ALGABA

DEPENDENCIAS ADMINISTRATIVAS	
AYUNTAMIENTO	
Plz. de España, 1	4787006/12
CAMARA AGRARIA	
C/ Málaga, 22	
CONFEDERACION HIDROGRAFICA DEL GUADALQUIVIR	
Ctra. Santiponce, s/n	4787135
ORDEN PUBLICO Y SEGURIDAD	
POLICIA LOCAL	
Plz. de España, 1	4787109
GUARDIA CIVIL	
C/ Francisco Javier Ortega, 26	4787003
SERVICIOS DE INTERES PUBLICO	
TAXI	
C/ Pilar García, s/n	4787280
CORREOS	
C/ Málaga, 24	4787730
COMPANIA SEVILLANA DE ELECTRICIDAD	
Bda. Santa Marta, bld. 1	4787009
CENTROS SANITARIOS	
CENTRO DE SALUD	
C/ Urano, s/n	4789031/9301/75
FARMACIAS	
C/ Pilar García, 39	4787232
Bda. García Lorca, 4	4789663

Plz. de España, 14	4787032
C/ Cruz del Convento, 8	4787104
C/ Mercurio, 29	4787798
CENTROS DE SERVICIOS SOCIALES	
CLUB HOGAR DEL PENSIONISTA	
C/ Santa María, s/n	4787189
COLEGIO DE EDUCACION ESPECIAL	
C/ Primero de Mayo	
CENTROS EDUCATIVOS	
COLEGIO PUBLICO VICENTE ALEIXANDRE	
C/ San Bartolomé, s/n	4787175
COLEGIO PUBLICO PURISIMA CONCEPCION	
C/ Jacinto Serrano s/n	4787259
COLEGIO PUBLICO GINER DE LOS RIOS	
C/ Clavel s/n	4787575
INSTITUTO DE BACHILLERATO PROLONGACION SAN JERONIMO	
C/ San Bartolomé s/n	4787175
CENTROS CULTURALES	
CENTRO DE EDUCACION PERMANENTE DE ADULTOS	
C/ Primero de Mayo	
BIBLIOTECA	
C/ Cervantes, 4	4787098
CINE Y SALON DE ACTOS	
C/ Cervantes, 4-6	4787098

INSTALACIONES DEPORTIVAS	
POLIDEPORTIVO MUNICIPAL	
Avda. Dr. Fleming s/n	
OFICINAS BANCARIAS	
MONTE DE PIEDAD Y CAJA DE AHORROS DE SEVILLA	
C/ Veintinueve de Marzo	4787332
CAJA RURAL DE SEVILLA	
C/ Pilar García, 43	4787233
CAJA DE AHORROS DE RONDA	
C/ Manuel Moreno Geniz, 20	4787343
CAJA DE AHORROS SAN FERNANDO DE SEVILLA	
C/ José García Camarza, 5	4787054
BANCO DE ANDALUCIA	
C/ Sevilla, 7	4787133
BANCO DE GRANADA	
C/ Manuel Moreno Geniz, 30	4787000
BANCO HISPANO AMERICANO	
C/ Pilar García, 46	4787156
BANQUEO	
C/ Primero de Mayo, 43	4788130
HOTELERIAS	
HOTEL TORRE DE LOS GUZMANES	
Ctra. de Córdoba, s/n	4789193

DATOS BASICOS DE LA ALGABA

POBLACION DE DERECHO (1991)	12.294
Incremento de población 1991-1981	6,6%
Población menor de 15 años (1986)	28,3%
Población mayor de 65 años (1986)	8,8%
VIVIENDAS FAMILIARES (1991)	
Incremento de viviendas 1991-1981	15,2%
Principales	82,0%
Secundarias	4,5%
Desocupadas	13,5%
POBLACION ACTIVA (1986)	
Tasa de actividad	34,4%
Tasa de paro	40,0%
DISTRIBUCION DE LA POBLACION ACTIVA	
Agricultura	19,2%
Industria	18,4%

Construcción	18,0%
Servicios	44,4%
RENTA PER CAPITA EN PTAS. CORRIENTES (1988)	
	579.163
SUPERFICIE MUNICIPAL (Has)	
	1.790
PLANEAMIENTO	
Suelo Urbano (Has)	72,4
Suelo Apto para Urbanizar (Has)	29,7
Suelo No Urbanizable (Has)	1.687,9
Capacidad Residencial (Viviendas)	5.015
USOS AGRARIOS (Has)	
Regadío (Has)	1.694
Secano (Has)	18
Bosque y matorral (Has)	34

EDIFICIOS SINGULARES

1. Auditorio Municipal
2. Santa Mª de las Nieves
3. Torre de los Guzmanes
4. Ermita

CARTOGRAFIA URBANA DEL AREA METROPOLITANA DE SEVILLA. ESCALA 1:6000

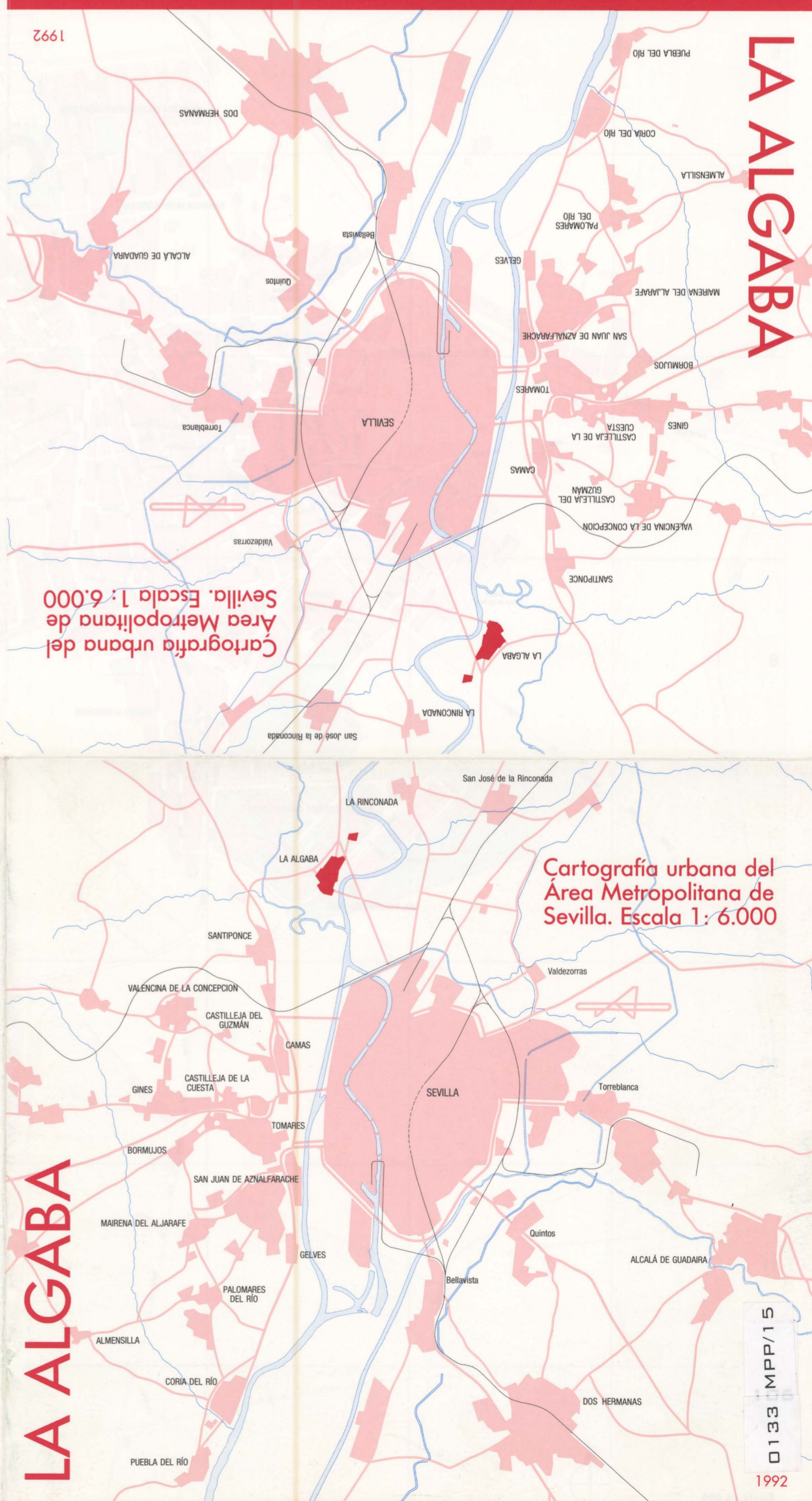


Es una publicación de la  
**JUNTA DE ANDALUCIA**  
Consejería de Obras Públicas y Transportes

DIRECCION GENERAL DE ORDENACION DEL TERRITORIO  
DIRECCION GENERAL DE URBANISMO  
EXCELENTISIMO AYUNTAMIENTO DE LA ALGABA

Dirección: Gabinete Estudios Metropolitanos

CONSEJERIA DE OBRAS PÚBLICAS Y TRANSPORTES

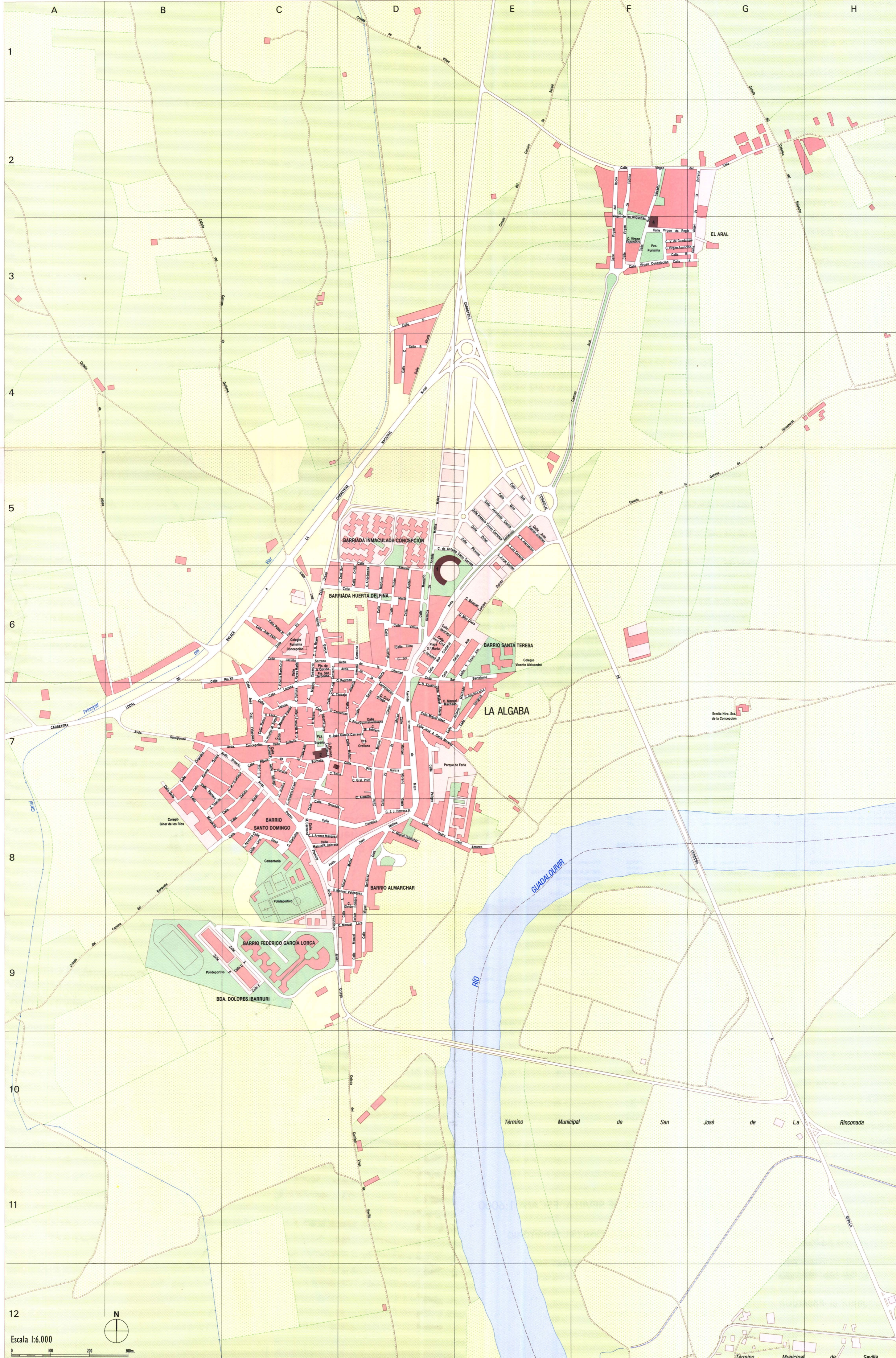


LA ALGABA

LA ALGABA

0133 MPP/15  
1992





A

B

C

D

E

F

G

H

1

2

3

4

5

6

7

8

9

10

11

12

EL ARAL

BARRIADA INMACULADA CONCEPCION

BARRIADA HUERTA DELFINA

BARRIO SANTA TERESA

LA ALGABA

BARRIO SANTO DOMINGO

BARRIO ALMARCHAR

BARRIO FEDERICO GARCIA LORCA

BDA. DOLORES IBARRURI

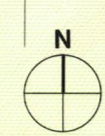
GUADALQUIVIR

RIO

Término Municipal de San José de La Rinconada

Término Municipal de Sevilla

Escala 1:6.000



0 100 200 300m