LISTADO DE CALLES DE CORIA DEL RIO

Abeto, calle	N3
Adriano, calle	L3-L4
Ajonjolí, calle	J3
Alameda, calle	N2
Alamo, calle	N3
Albañal, calle	J5
Albéniz, calle	M3
Albina, calle	J3
Alcázar, calle	N2
Alegrías, calle	N3
Alfarería, calle	Ñ2
Alhambra, calle	N2
Aljarafe, calle	Ñ2
Almena, calle	N2
Almonte, calle	J3
Altozano, calle	L5
Amistad, calle	M4
Andalucía, avenida de	K5-M6
Anastasio Martín, calle	L5
Andrés Casado, calle	M3
Anguila, calle	J6
Antonio Casado, calle	M4
Antonio Gutiérrez, calle	M3
Antonio Pérez Tinao, calle	L5
Argentina, calle	M5
Azahar, calle	N3
Bañales, calle	M4
Batán, calle	O5-N6
Bécquer, calle	Ñ4
Betis, calle	K6
Blanca Paloma, avenida de la	J3
Blas Infante, avenida de	J4
Bombita, calle	N5
Bonanza, calle	Ñ4
Boyero, calle	J4
Buadiela, calle	Ñ5
Bulerías, calle	M3
Cádiz, calle	L2
Caireles, calle	J3
Cal, calle de la	N5
Calderón, calle	L5
Caña, calle	M3
Cañada, calle	Ñ5
Canalejas, calle	L4
Cantalobos, calle	N5
Caridad, calle	J6
Carne, calle	M4-N4
Carrascalejo, calle	K6
Carretero, calle	L3
Cartagenera, calle	N3
Caura, calle	L5
Cervantes, avenida de	K5-M5
Chopo, calle	Ñ2
Cierzo, calle	N5
Cigüeña, calle	J3
Cinca, calle	Ñ5
Ciprés, calle	N3
Ciudad de Cabra, calle	O5
Ciudad de Loja, calle	M3
Clavel, calle	K6
Colibrí, calle	J5
Colombiana, calle	M3
Colón, calle	L5
Cometa, calle	N3
Coriano, calle	N4
Cortina, calle	M4
Cuba, calle	M5
Dalia, calle	N3
Diana, plaza	L3
Doctor Fleming, calle	K5
Doctor Marañón, calle	L6
Doctor Yánez Barnuevo, calle	L5
Dolores Casado, calle	N3
Dolores Maldonado, calle	M4
Duero, calle	Ñ4
El Bajo, camino de	J6
El Palomar, calle	M6
Era, calle	N5
Esclusa, calle	O5
Espartero, calle	N4
Fandango, calle	M3
Francisco de Herrera, calle	N3
Francisco García, calle	K5-L5
Francisco Goya, plaza	L4
Francisco Gutierrez, calle	M3
Galera, calle	J5
Gardenia, calle	N3
Garrotín, calle	N3
Genil, calle	I4
Geranio, calle	Ñ3
Gladiolo, calle	N3
Golondrina, calle	J5
Gran Avenida, calle	O5
Granaína, calle	M3
Gravina, calle	K5
Guadaira, calle	J4
Guadiaro, calle	O4
Guadalaviar, calle	Ñ5
Guadalete, calle	Ñ3
Guadalevin, calle	Ñ4
Guadalimar, calle	Ñ5
Guadalquivir, calle	K5
Guadiamar, calle	J4
Guadiana, calle	I4
Guadiato, calle	I4
Hato Blanco, calle	J3
Hermanas de la Cruz, plaza	M4
Hermandad, calle	J4
Hermanos Quintero, calle	Ñ4
Hornos, calle	J5-K5
Huelva, calle	L2
Huerta de Estrella, calle	L4
Huerta de Rita, calle	L4
Huertos, calle	K5
Iglesia, calle	L5
Instituto, calle	N5
Isaac Peral, calle	L6
Isla, calle la	L5
Isleta, calle	O5
Jarama, calle	I4
Jazmín, calle	K6
Jesús Gran Poder, plaza	K6
Jesús y María, calle	L6
José Gómez Gallito, calle	N4
Josefa Casado, calle	M3-M4
Josefa Llano, calle	M4
Juan Belmonte, calle	N4
Juan Parrado, calle	N3-M3
Juán Ramón Jiménez, calle	Ñ4
Juaquina Pérez, calle	M3-M4
Júcar, calle	O3
Juliana, La, calle	J4
Lagar, calle	M4
Lagartijo, calle	N4
Laguna, calle	L4-L5
Lila, calle	N3
Lisa, calle	O5
Llobregat, calle	O4
Lope de Vega, calle	N4-Ñ4
Lubrican, calle	N5
Lucero, calle	N3
Luna, calle	L3-M3
Luz, calle	K5
Machado, calle	N4-Ñ4
Maestra Josefa Navarro Zamora, calle	Ñ4-Ñ5
Magdalena, calle	M6
Maíz, calle del	N4
Malagueña, calle	M3
Malvaloca, calle	N3
Manuel de Falla, calle	N3-Ñ3
Manuel Fernández Trueba, calle	M3
Manuela Alfaro, calle	M4
Manuela Casado, calle	M3-M4
Manzanares, calle	I4
María Dolores Muñoz, calle	M3
María Jesus, calle	M3-M4
María José, pasaje	N4
Mariana de Pineda, calle	L4
Marismas, calle	J3
Mármol, calle	O5
Martijera, La, calle	M5
Martinete, calle	M2
Martínez de León, calle	L5-L6
Matadero, calle	L6
Méndez Núñez, calle	L5
Milagros, calle	L2
Milonga, calle	M3
Minerva, plaza	L3-L4
Miño, calle	O3
Mirador, calle	M4
Misericordia, calle	L3
Molinillo, calle	N5
Morera, calle	N2
Morera, calle	Ñ2
Muñoz Seca, calle	M3
Nardo, calle	N3
Nebrija, calle	L6
Nervión, calle	O4
Nicolás Peña, calle	M3
Niña, calle	L5
Nogal, calle	Ñ3
Noria, calle	N5
Nuestra Señora de la Estrella, calle	N4
Nuestra Señora de los Dolores, calle	N4
Nuestra Señora del Carmen, calle	N4
Nuestra Señora del Pilar, calle	N4
Nueva, calle	K4
Odiel, camino	G5-I4
Oñana, calle	J4
Orquidea, calle	N3
Pablo Casals, plaza	L3
Pablo Picaso, plaza	L3
Padre Manjón, calle	N3-Ñ3
Padre Suárez Sosa, calle	N4
Pajares, calle	M5
Palacio, calle	J3
Palomares, avenida de	N3-O3
Panamá, calle	M5
Paquiro, calle	N4
Parral, cañada del	N5
Pasares, calle	M5
Pascual Márquez, calle	N4
Pastorcito, calle	J3
Pedro Romero, plaza	N4
Pepe Hillo, calle	N4
Peregrino, calle	I3
Perú, calle	M5
Petenera, calle	M3
Pilar Salas, calle	N3
Pinta, calle	L5
Pintor Manuel de la Rosa, calle	K5
Pisuerga, calle	I5
Pitero, corral	L5
Piustra, calle	N3
Planeta, calle	N3
Polo, calle	N3
Porche, calle	L5
Pozo, calle	N2
Prado de la Soledad, paseo	L6
Prim, calle	L5
Primero de Mayo, avenida	O4-M4
Providencia, calle	L2
Punta Arena	N6
Punta del Verde, calle	O5
Quevedo, calle	M4
Ramón y Cajal, calle	L6
Raya Real, calle	J3
Renovación, calle	L2
Retuerta, calle	O5
Revueltas, calle	L4
Rianzuela, camino de	I3
Rinconada, calle	K6
Rocío de Cepeda, calle	M3
Rocío, plaza del	L5
Romería, calle	J3
Rondeña, calle	M3
Rosa, calle	N3
Rosales, calle	L5
Rosario Casado, calle	M3-M4
Ruidera, calle	Ñ4
Ruiseñor, calle	K5
Sábalo, calle	J5
Saboga, calle	J5
Sacrificio, calle	L2
Sagunto, plaza de	L5
Salmón, calle	J6
Salvador Dalí, plaza	L4
San Antonio, calle	M-5
San Diego, calle	J3
San Francisco, calle	M4
San José, calle	M4
San Juan, calle	L5
San Lucas, calle	M4
San Pablo, calle	M4
San Pedro, calle	M4
Santa Ana, calle	I4-J4
Santa Mónica, calle	M4
Santa Rita, plaza	L3
Santamaría, calle	L5
Satélite, calle	N3
Sauce, calle	N2
Segre, calle	Ñ4
Seguirilla, calle	M3
Segura, calle	O3
Sella, calle	Ñ4
Serranas, calle	N3
Sevillanas, calle	N3
Sil, calle	O3
Simpecado, calle	J4
Sol, calle	L4
Soleá, calle	M3
Soledad, plaza de la	K5
Sor Angela de la Cruz, calle	M4
Sotillo, calle	O5
Tejares, calle	J5
Tajo, calle	Ñ4
Tamboril, calle	J4
Tango, calle	M3
Taranta, calle	M3
Tarifa, calle	O5
Teodosio, calle	L4
Ter, calle	N3
Tinajerías, calle	L4
Tinajerías, callejón de	K4
Tirso de Molina, calle	L3
Tona, calle	M2
Tormes, calle	Ñ4
Trajano, calle	L3
Tres de Abril, calle	L5
Trigo, calle del	N5
Turia, calle	Ñ4
Tururu, calle	O5
Valerito, calle	N4
Venezuela, calle	M5
Venus, plaza de	L4
Verdiales, calle	M2
Villalba, calle	N4
Violeta, calle	N3
Virgen de la Salud, calle	N3
Zahón, calle	J3
Zurbarán, calle	L5

DIRECCIONES DE INTERES DE CORIA DEL RIO

DEPENDENCIAS ADMINISTRATIVAS
AYUNTAMIENTO
C/ Cervantes, 69 4770050
OFICINA MUNICIPAL DE INFORMACION AL CONSUMIDOR
C/ Cervantes, 36
CAMARA AGRARIA
C/ Anastasio Martín, 2
INSTITUTO NACIONAL DE LA SEGURIDAD SOCIAL
Avd. de Andalucía, 166 4770892
JUZGADO DE DISTRITO
C/ D. Maldonado Ayala, 8 4770913

ORDEN PUBLICO Y SEGURIDAD
POLICIA LOCAL
Avd. Andalucía, s/n 4770129
POLICIA NACIONAL
C/ Cervantes, 69 4770500

SERVICIOS DE INTERES PUBLICO
TAXI
Avd. de Andalucía, s/n 4773226
COMPAÑIA SEVILLANA DE ELECTRICIDAD
C/ Colón, 13 4770556
EMASESA
Avd. de Andalucía, 55 4770383

CENTROS SANITARIOS
AMBULATORIO
Avd. de Andalucía, s/n
FARMACIAS
Plz. Pedro Romero, 8
Sor Angela de la Cruz, s/n
C/ Carretero, 1
C/ Cervantes, 70
C/ Zurbaran, 12
Avd. Andalucía, 89
Avd. Blanca Paloma, s/n

CENTROS DE SERVICIOS SOCIALES
ASILO
C/ Martinez de León, 13
CASA DEL PENSIONISTA
C/ Cervantes, 75 4773733
GUARDERIA INFANTIL NTRA. SRA. DEL ROCIO
C/ Martinez de León, 17
INSTITUTO DE LA MUJER
C/ Cervantes, 69 4772052

CENTROS EDUCATIVOS
COLEGIO PUBLICO CERRO SAN JUAN
Cerro San Juan
COLEGIO PUBLICO SAN JOSE
Avd. 1º de Mayo, s/n
COLEGIO PUBLICO MANUEL GOMEZ
C/ Seguirilla, s/n
COLEGIO PUBLICO VICENTE NERIA
C/ Tinajerías, s/n
COLEGIO PUBLICO BLANCA PALOMA
C/ Peregrino, s/n
COLEGIO PUBLICO HIPOLITO LOBATO
C/ Doctor Marañón, 10
COLEGIO PUBLICO MAESTRA JOSEFA NAVARRO
C/ Maestra Josefa Navarro, s/n
COLEGIO PUBLICO ASUNCION DE NTRA. SEÑORA
C/ Magdalena, 2
INSTITUTO DE BACHILLERATO RODRIGO CARO
C/ Instituto, s/n
INSTITUTO DE FORMACION PROFESIONAL
C/ Cerro San Juan

CENTROS CULTURALES
AUDITORIO-CINE MUNICIPAL
C/ Panamá, s/n
CASA DE LA CULTURA
C/ Cervantes, 8
CONSERVATORIO ELEMENTAL DE MUSICA
C/ Tinajerías, 44

INSTALACIONES DEPORTIVAS
COMPLEJO POLIDEPORTIVO MUNICIPAL "EL CANJILLON"
C/ Pisuerga, s/n
PABELLON POLIDEPORTIVO MUNICIPAL
C/Josefa Navarro, 14
PISCINAS CORIA
C/ Tajo, s/n
CAMPO DE FUTBOL
C/ Carrascalejo, 16

OFICINAS BANCARIAS
CAJA DE AHORROS SAN FERNANDO DE SEVILLA
C/ Cervantes, 52 4770059
CAJA DE AHORROS DE RONDA
C/ Cervantes, 56 4772012
CAJA RURAL DE SEVILLA
C/ Iglesia, 3 4770150
CAJA POSTAL DE AHORROS
C/ Prim, 17 4771639
BANCO DE GRANADA
C/ Martinez de León, 7 4772247
BANCO HISPANO AMERICANO
C/ Cervantes, 89 4770155
BANCO DE ANDALUCIA
C/ Cervantes, 35 4771300
BANCO BILBAO-VIZCAYA
C/ Cervantes, 71 4770349
BANCO CENTRAL
C/ Cervantes, 79 4770666
BANCO ESPAÑOL DE CREDITO
C/ La Plaza, 16 4771710

DATOS BASICOS DE CORIA DEL RIO

POBLACION DE DERECHO (1991)	21.928
Incremento de población 1991-1981	9,9%
Población menor de 15 años (1986)	27,3%
Población mayor de 65 años (1986)	8,9%
VIVIENDAS FAMILIALES (1991)	7.560
Incremento de viviendas 1991-1981	14,5%
Principales	74,9%
Secundarias	11,4%
Desocupadas	13,7%
POBLACION ACTIVA (1986)	6.966
Tasa de actividad	32,6%
Tasa de paro	34,5%
DISTRIBUCION DE LA POBLACION ACTIVA	
Agricultura	22,2%
Industria	13,8%
Construcción	16,1%
Servicios	47,9%
RENTA PER CAPITA EN PTAS. CORRIENTES (1988)	685.880
SUPERFICIE MUNICIPAL (Has)	6.143
PLANEAMIENTO	
Suelo Urbano (Has)	189,6
Suelo Apto para Urbanizar (Has)	43,4
Suelo No Urbanizable (Has)	5.910,0
Capacidad Residencial (Viviendas)	8.296
USOS AGRARIOS (Has)	
Regadío	1.596
Secano	2.796
Bosque y matorral	838

EDIFICIOS SINGULARES

7. Parroquia de San José
8. Parroquia de la Soledad
9. Auditorio Municipal
10. Casa de la Cultura
11. Parroquia Ntra. Sra. de la Estrella
12. Ermita de la Vera Cruz

LISTADO DE CALLES DE PUEBLA DEL RIO

Aceituneros, calle de los	D5
Albina, calle	C3
Almería, calle	C4
Alvarez Quintero, calle	E4
Andalucía, avenida de	B3-C4
Antonio Machado, calle	E4
Antonio Montero, calle	F4
Anzueleros, calle	E3
Aperadores, calle de los	D5
Arboledas, calle	D4-E5
Atalaya, calle	F4
Badajoz, calle	B3
Barqueta, avenida de la	D5
Bellavista, calle	F5
Betis, calle	E5
Blanca Paloma, avenida de la	E4
Blas Infante, plaza de	D5
Boyeros, calle	D4
Cáceres, callle	B3
Cádiz, calle	C3-C4
Calera, calle	E5
Canastera, calle La	F3
Carreros,calle	C5-D5
Carreros,calle	D5
Carreteros, calle	D5
Carrillo, callejón de	F4
Cazadores, calle	E3
Cementerio, camino del	G3
Cerro Cantares, calle	E3
Cerro López, calle	C3
Cervantes, calle	E4
Chamarín, calle	D4
Ciudad Real, calle	B3
Clavel, calle	E5
Colón, calle	D5
Comercio, calle	F4
Córdoba, calle	C3
Costilleros, calle	E4
Cuatro de Diciembre, calle	G4-F4
Cuenca, calle	A2-B2
Doctor Ferrán, calle	F4
Doctor Fleming, calle	G4
Doctor Jiménez Díaz, calle	F4
Doctor Marañón, calle	F4
Doctor Pineda, calle	F4
Don José Carrasco, calle	F4
Don Manuel Fernández Campos, calle	F2-F3
Doña Manuela Alvarez,calle	G4
Doñana, calle	F5
Envero, plaza del	E4
Esparragueros, calle	D4
Fernán Caballero, calle	F4
Fernanda Rubio, calle	G4
Flamencos, Los, calle	G3
Gañanes, calle de los	D5
García Lorca, calle	E4-E5
Goya, calle	F3
Granada, calle	C3
Greco, calle	F3
Guadalquivir, calle	D5
Guadiamar, calle	E4
Gustavo Adolfo Bécquer, calle	E4
Hermanos Peralta, calle	G4
Herradores, calle de los	D5
Huelva, calle	B3
Huerta, calle	D5
Industria, calle	F4
Infanta Cristina, calle	B3
Infanta Elena, calle	B3
Infante Felipe, calle	B3
Isla Mayor, avenida de	B2-C3
Isleta, avenida de la	D5
Jacinto Benavente, calle	D4
Jaén, calle	B3
Jilguero, calle	D3-D4
José Espronceda, calle	G4-H4
Juan Ramón Jiménez, calle	D5-E5
Juan XXIII, calle de	D5
Larga, calle	E5-F4
Lope de Vega, calle	D4
Luna, calle	C5
M. G. Soriano, calle	F5
Macarena del Río, calle	G3
Madrid, calle	B3
Málaga, calle	B3
Manuel de Falla, calle	E4
María de la Colina, calle	F3-G3
María del Rocío, calle	G3
María Jesús, calle	G3
Marismas, calle de las	D5
Matadero, calle	F4
Miguel Hernández, calle	E5
Miguel de Unamuno, calle	H4
Molino, calle del	F4
Murillo, calle	F3
Niña, calle La	F4
Nuestra Señora del Pilar, calle	E4
Nuestra Señora de la Granada, plaza	D4
Pablo Picasso, calle	E4
Pajares, calle	E4
Palmar, calle	F4
Palmillas, calle	E5
Pasarela, calle	E4
Pastores, calle	D4
Paz, calle	F4
Pescadores, calle	E5
Pinillos, calle	F4
Pintá, calle La	E5
Pinzón, calle	D4
Plantadores, calle	D4
Plata, callejón de la	F4
Policía Nacional Antonio Gómez Osuna, calle	E4
Pozo, camino del	G4
Pozo Concejo, avenida de	C3-D4
Pozo del Prado, calle	B3
Pozo, camino del	G4
Practicante, avenida	E4
Quevedo, calle	H4
Rada, calle	F4
Ramón y Cajal, calle	E5
Revueltas, calle	F4
Ribereños, calle	G3
Rincón, calle	F5
Rocieros, calle	G3
Romeros de la Puebla, calle	G3
Salvador Fernàndez,calle	G4
San Antonio, calle	G4
San Fernando, calle	G4
San José, calle	G4
San Luis, calle	E4
San Sebastián, calle	G4
Sancho IV, calle	D4
Santa María, calle La	F5
Santa Teresa, calle	E4
Segadores, calle	D4
Servando, callejón de	F4
Severo Ochoa, calle	D4-D5
Sevilla, calle	C3
Sol, calle	C5
Soledad, calle	G4
Teresa de Cepeda, calle	G3-H3
Trabajadores, avenida de los	D4
Trilladeros, calle	D4
Vaguada, calle	G4
Valdés Leal, calle	F3
Valle Inclán, calle	G4
Vaqueros, calle	D5
Vega, avenida de la	D5
Velázquez, calle	F3
Verderón, calle	D3
Vicente Aleixandre, calle	G4
Vizconde de la Palma, calle	G3

DIRECCIONES DE INTERES DE PUEBLA DEL RIO

DEPENDENCIAS ADMINISTRATIVAS
AYUNTAMIENTO
Avd. Blanca Paloma, 2 5770550-54
JUZGADO DE PAZ
C/ Comercio 5770243
INEM
Avd. Dña. Manuela Alvarez, 2 5770350
CAMARA AGRARIA
C/ Larga, 86 5770210

ORDEN PUBLICO Y SEGURIDAD
POLICIA LOCAL
C/ Antonio Machado, s/n 5770684
GUARDIA CIVIL
C/ Duque de Ahumada, 2 5770222

SERVICIOS DE INTERES PUBLICO
TAXIS
C/ Antonio Machado 5770895
ESTACION DE SERVICIO
Avd. Isla Mayor 5770828
CORREOS Y TELEGRAFOS
C/ La Niña, 30 5770453

CENTROS SANITARIOS
AMBULATORIO
C/ Larga, 100 5770015
FARMACIAS
C/ Larga, 2 5770628
Avd. Isla Mayor, 25 5770373
Avd. Blanca Paloma, 9 5771022
C/ Larga, 59 5770223

SERVICIOS SOCIALES
HOGAR DEL PENSIONISTA
C/ Ntr. Sra. del Pilar, 1 5770111

CENTROS EDUCATIVOS
COLEGIO PUBLICO ANTONIO CUEVAS
C/ Los Romeros de la Puebla 5770227
COLEGIO PUBLICO ANTONIO MACHADO
Bda. de las Marismas 5771381
COLEGIO PUBLICO SAN SEBASTIAN
Bda. de la Paz 5770440
INSTITUTO DE FORMACION PROFESIONAL
Urb. Pozo Concejo 5771507

CENTROS CULTURALES
BIBLIOTECA MUNICIPAL
C/ Larga, 57 5770638
ESCUELA TALLER "GUADALQUIVIR"
C/ Sol, s/n 5770607

INSTALACIONES DEPORTIVAS
POLIDEPORTIVO MUNICIPAL
Avd. Isla Mayor, 2 5771215

LUGARES DE CULTO
IGLESIA NUESTRA SEÑORA DE LA GRANADA
C/ La Niña 5770294

OFICINAS BACARIAS
MONTE DE PIEDAD Y CAJA DE AHORROS
C/ Larga 5770469
CAJA DE AHORROS SAN FERNANDO DE SEVILLA
C/ Larga 5770091
CAJA POSTAL DE AHORROS
C/ La Niña, 30 5770453
CAJA RURAL DE SEVILLA
C/ Comercio 5770431
UNICAJA
C/ Comercio 5770582
BANCO DE GRANADA
C/ Larga, 67 5770313
BANCO DE SANTANDER
C/ Larga, 75 5770230
BANCO MERIDIONAL
C/ Larga 5772066

DATOS BASICOS DE PUEBLA DEL RIO

POBLACION DE DERECHO MUNICIPAL(1991)	16.377
Entidad de población de Puebla del Río (1991)	10.338
Incremento de población municipal 1991-1981	19,2%
Población menor de 15 años (1986)	30,4%
Población mayor de 65 años (1986)	8,1%
VIVIENDAS FAMILIARES (1991)	5.192
Incremento de viviendas 1991-1981	23,8%
Principales	79,1%
Secundarias	6,6%
Desocupadas	14,3%
POBLACION ACTIVA (1986)	4.816
Tasa de actividad	31,6%
Tasa de paro	25,2%
DISTRIBUCION DE LA POBLACION ACTIVA	
Agricultura	10,4%
Industria	10,4%
Construcción	8,6%
Servicios	27,2%
RENTA PER CAPITA EN PTAS. CORRIENTES (1988)	707.196
SUPERFICIE MUNICIPAL (Has)	44.754
PLANEAMIENTO DEL NUCLEO DE PUEBLA DEL RIO	
Suelo Urbano (Has)	93,2
Suelo Apto para Urbanizar (Has)	33,1
Capacidad Residencial (Viviendas)	4.202
USOS AGRARIOS (Has)	
Regadío	21.929
Secano	2.635
Bosque y matorral	19.451

EDIFICIOS SINGULARES

1. La Cruz
2. Ayuntamiento
3. Biblioteca Pública
4. Parroquia Ntra Sra de la Granada
5. Capilla de San Sebastián
6. Casa Cuartel de la Guardia Civil

CARTOGRAFIA URBANA DEL AREA METROPOLITANA DE SEVILLA. ESCALA 1:6000

Es una publicación de la
JUNTA DE ANDALUCIA
Consejería de Obras Públicas y Transportes

DIRECCION GENERAL DE ORDENACION DEL TERRITORIO
DIRECCION GENERAL DE URBANISMO
EXCELENTISIMO AYUNTAMIENTO DE CORIA DEL RIO
EXCELENTISIMO AYUNTAMIENTO DE PUEBLA DEL RIO

Dirección: Gabinete de Estudios Metropolitanos

© JUNTA DE ANDALUCIA. CONSEJERIA DE OBRAS PUBLICAS Y TRANSPORTES. 1992 N.° REGISTRO: JAOP/C-017-92. Cartografía: RUGOMA S.A Madrid Imprime: VILLENA, A. G. - D. L.: M.-24192.-92

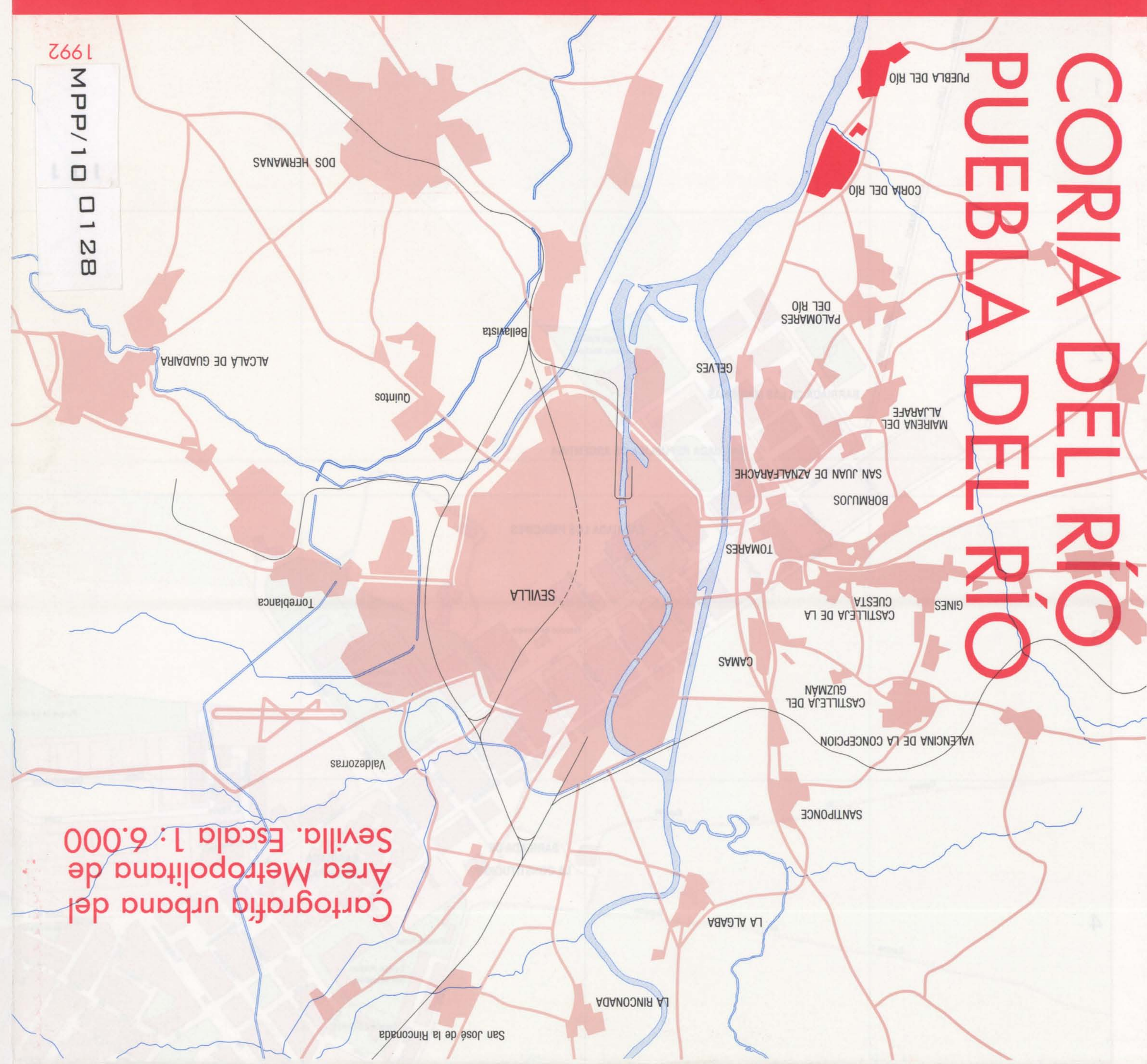

MPP/10 0128

CORIA DEL RÍO
PUEBLA DEL RÍO

Cartografía urbana del Área Metropolitana de Sevilla. Escala 1: 6.000

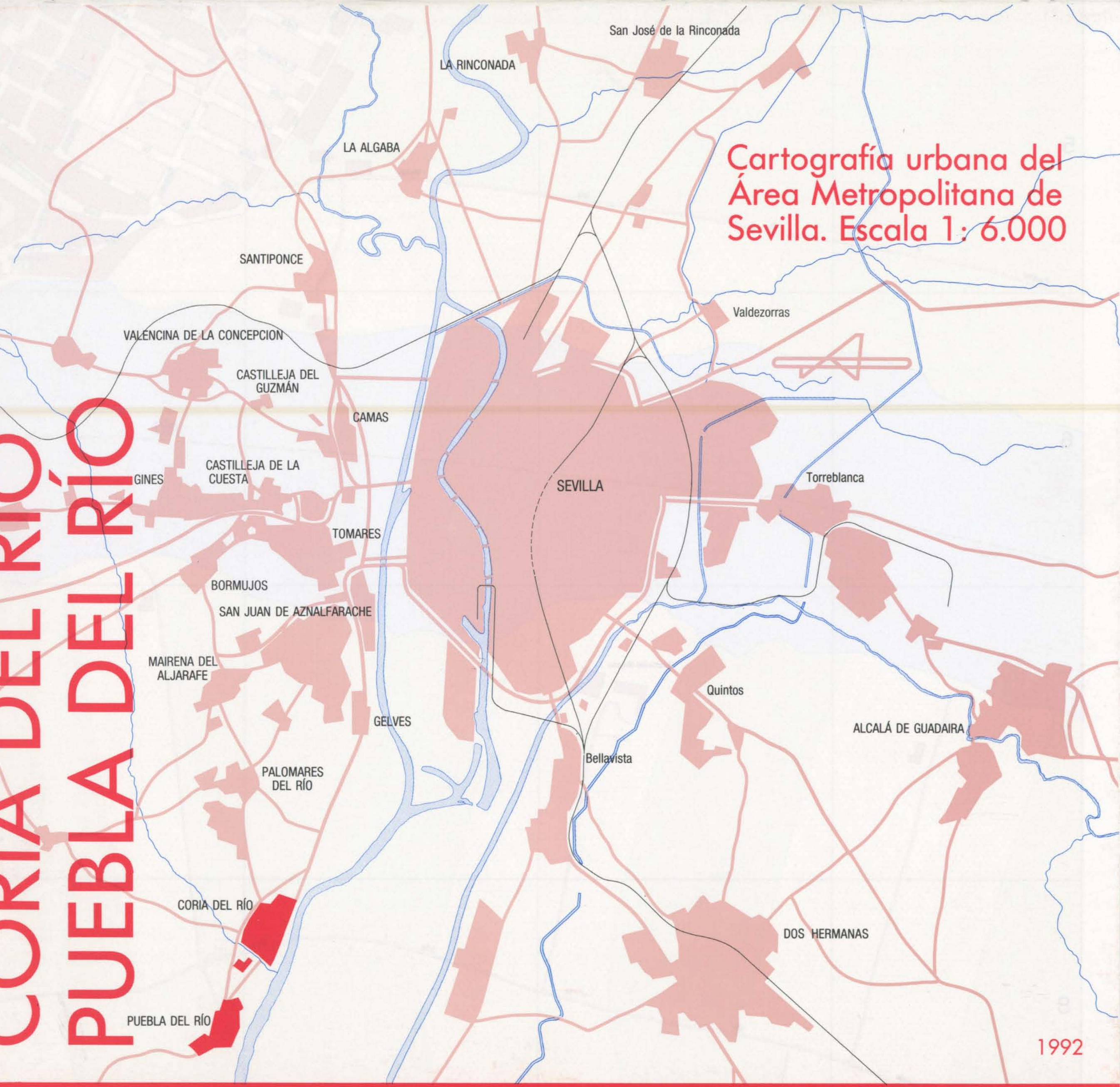

1992

JUNTA DE ANDALUCIA

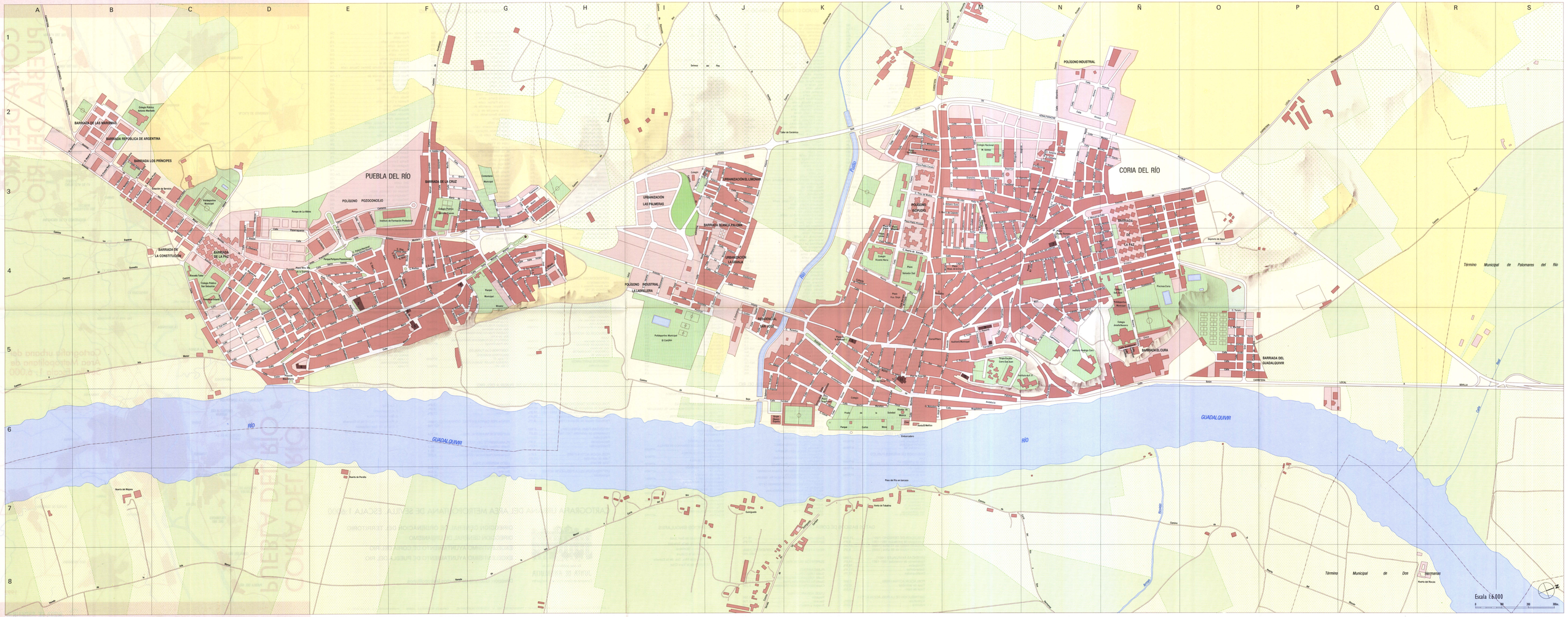
PUEBLA DEL RÍO
CORIA DEL RÍO
BARRIADA DE LAS MARISMAS
BARRIADA REPÚBLICA DE ARGENTINA
BARRIADA LOS PRÍNCIPES
BARRIADA DE LA CONSTITUCIÓN
BARRIADA DE LA PAZ
BARRIADA DE LA CRUZ
POLÍGONO POZOCONCEJO
URBANIZACIÓN LAS PALMERAS
URBANIZACIÓN EL LIMONAR
BARRIADA GERNICA PALOMA
URBANIZACIÓN LA CANALIZ
POLÍGONO INDUSTRIAL LA LADRILLERA
POLÍGONO INDUSTRIAL
POLÍGONO SONOVA
BARRIADA LA PAZ
BARRIADA EL CURA
BARRIADA DEL GUADALQUIVIR
RÍO
GUADALQUIVIR
Término Municipal de Palomares del Río
Término Municipal de Dos Hermanas
Escala 1:6.000