LISTADO DE CALLES DEL NUCLEO DE SAN JOSE DE LA RINCONADA

Albacete, calle Q4
Alberto Lista, calle N4-N5
Alfonso Décimo el Sabio, calle N3-N4
Alicante, calle Ñ6
Almería, calle O4-P4
Almirante Bonifaz, calle N4-Ñ4
Almonazar, paseo N6
Alonso Cano, plaza N5
Andalucía, calle Ñ5-O4
Anunciación, plaza de La Ñ2-O2
Arlequines, calle Los Ñ3-O2
Arquímedes, calle M6
Azorín, plaza de N4
Badajoz, calle O4
Baltasar de Alcázar, calle N4
Barcelona, calle P4
Barraca, calle La N3
Batalla de Lepanto, calle Ñ4
Bécquer, calle O4
Benito Pérez Galdós, calle N3-N4
Bética, carretera Ñ5-P4
Blanco White, calle Ñ2
Blás Infânte, calle Ñ4-O4
Blás Infante, plaza de O4
Bodegones, calle Los Ñ3-Ñ4
Cáceres, calle O4-O5
Cádiz, calle Ñ5
Calderón de la Barca, calle O6
Carmen "La Suspira", calle Ñ4-O4
Carteros, calle Los N6-Ñ6
Casa de Bernarda Alba, calle La Ñ2-Ñ3
Casa del Sueño, calle La O3
Castellón de la Plana, calle O4
Cisnes, calle Los P4
Constantina, calle Ñ5
Córdoba, calle Ñ4
Cristo del Perdón, calle O4-O5
Cristóbal Colón, calle P5
Cuatro Vientos, calle N5
Cultura, calle Ñ3-Ñ4
Dáoiz y Velarde, calle Ñ6
Doctor Fleming, calle Ñ5
Don Juan Tenorio, calle N3-Ñ3
Dos de Mayo, calle Ñ5-Ñ6
Ecija, calle Ñ6
Emilio Castelar, calle O5
Espronceda, calle N3-Ñ3
Estación, carretera de la O6
Federico García Lorca, calle N6-N7
Fernández de Córdoba, calle P4-Q4
Fernando El Santo, calle N3-Ñ4
Fragua, calle de la O2-O3
Francisco Orellana, calle M7
Francisco Pizarro, calle M7
Francisco Quevedo, calle O5
Francisco Rivera "Paquirri", calle N5
Fray Bartolomé de las Casas, calle N7
Galileo Galilei, calle M6-N6
García Morato, calle M5-Ñ6
Gaviotas, calle Las P4
Gibraltar, calle Ñ4
Golondrinas, calle Las P4
Golondrinas, plaza Las Q4
Granada, calle Ñ4-Ñ5
Greco, calle N4
Guadalcanal, calle Ñ4-Ñ5
Guadalquivir, calle Ñ5
Hermanos Machado, calle M5-N5
Hermanos Pinzones, calle L7-M8
Hilanderas, calle Las Ñ4
Hoja Roja, calle La N3-Ñ2
Huelva, calle Ñ5
Inventores, plaza de los M6-M7
Isaac Peral, calle M6
Jaén, calle P4
Jardín de las Delicias, calle O2-P2
Javier Lasso de La Vega, calle Ñ3
Jiménez Fernández, calle O5-O6
Jorge Guillén, calle O2
Jorge Manrique, calle N3
José Zorrilla, calle Ñ3
Juan de Austria, calle M4-M5
Juan de la Cueva, calle N4-N5
Juan de Mesa, calle Ñ5-Ñ6
Juan Ramón Jiménez, plaza N4
Juan Sebastián El Cano, calle L7
Juan Veintitrés, calle Ñ5
Julián Grimau, calle N6-N7
Julio Romero de Torres, calle N6
Lazarillo de Tormes, calle N3
Libertad, plaza de la N6
Libro del Buen Amor, calle El Ñ2-Ñ3
Lope de Rueda, calle Ñ4-O4
Lope de Vega, calle Ñ6-O6
Luis Braille, calle N5
Luis Cernuda, calle N6-N7
Luis de Góngora, calle N5
Luis Rosales, calle Ñ2
Madrid, calle O4
Madrid, prolongación Ñ3-O3
Maese Rodrigo, calle N4
Magallanes, calle M7
Málaga, calle Ñ5
Malecón, calle L6
Manuel de Falla, calle N6
Marconi, calle N6
Marchena, calle O5
Mariana de Pineda, calle N6-N7
Martínez Montañés, calle Ñ6
Menéndez Pidal, calle Ñ4-O4
Meninas, calle Las Ñ4
Miguel de Mañara, calle N4-Ñ4
Miguel de Unamuno, calle N6
Miguel Delibes, calle N3
Miguel Hernández, calle N6-N7
Morse, calle M7
Muñoz Seca, calle Ñ6
Murcia, calle P5-O6
Murillo, calle P4
Naranjas y Limones, calle O2-O3
Naturaleza, calle O3
Núñez de Balboa, calle M7
Otoño, calle O2-O3
Pablo Picasso, plaza N7
Padre Damián, calle O5
Pascal, calle M7
Pío Baroja, plaza Ñ2
Pitágoras, calle M6
Primavera, calle O2
Rafael Alberti, calle N6-N7
Ramón María del Valle Inclán, calle N2-N3
Ramón y Cajal, calle O5-O6
Rein Segura, calle Ñ5
Rodrigo de Triana, calle L7-M7
Rosalía de Castro, calle N3-Ñ3
Rubén Darío, calle Ñ2-Ñ3
San Antonio, calle P4
San Benito, calle O3
San Cristóbal, calle O3
San Fernando III, trasera a O5-P5
San Fernando, calle O5
San Francisco, calle P4-P5
San Isidro Labrador, calle O5
San José, avenida M5-O6
San Juan, calle O4-P4
San Juan, prolongación O4
San Pedro, calle Ñ6
Santa Cruz, calle O6
Santa Rita, calle Ñ4-O4
Santiago, trasera a calle P5
Santiponce, calle Ñ5
Severo Ochoa, calle L7-M6
Sevilla, carretera de L6-L7
Sor Angela de la Cruz, calle Ñ5-Ñ6
Tercera Edad, plaza de la N5
Tirso de Molina, calle P4-P5
Toledo, calle Ñ5
Valdés Leal, calle N4
Valencia, calle N6
Vázquez Ayllon, calle M7
Velázquez, calle N4-M5
Venus, calle O3
Verano, calle O2
Vicente Blasco Ibáñez, calle Ñ5
Virgen de Fátima, calle O5-P5
Virgen de la Esperanza, calle Ñ5
Virgen de los Reyes, calle O4-P5
Virgen del Carmen, calle O5-P5
Virgen del Pilar, calle O5
Zurbarán, calle N6-N7

DIRECCIONES DE INTERES DEL NUCLEO DE SAN JOSE DE LA RINCONADA

DEPENDENCIAS ADMINISTRATIVAS Y ORDEN PUBLICO

TENENCIA DE ALCALDIA.
Plz. Juan Ramón Jiménez 4790075/4790076/4791851/5791861
INEM
C/ Virgen del Pilar 4791050
POLICIA LOCAL Y PROTECCION CIVIL
C/ Alberto Lista, 32 ....4799153/4791003/4791053
GUARDIA CIVIL
C/ Extramuros 4790013

SERVICIOS DE INTERES PUBLICO

OFICINA MUNICIPAL DE INFORMACION AL CONSUMIDOR
C/Juan XXIII s/n (Plz. de Abastos)
ESTACION RENFE 4414111
EMASESA
Plz. Juan Ramón Jiménez 4791558
AMBULANCIAS
Plz. Juan Ramón Jiménez 4790005
CORREOS
C/ Hermanos Machado 4790133
MERCADO DE ABASTOS
C/ Juan XXIII s/n

CENTROS SANITARIOS

AMBULATORIO
C/ Alberto Lista s/n 4790200
CENTRO DE SALUD MENTAL
C/ Cristo del Perdón s/n 4790441
CENTRO DE PLANIFICACION FAMILIAR
C/ San Isidro Labrador, 1. S. 5790199
FARMACIAS
Cra. Bética, 69 4790061
C/ Alberto Lista, 89 4790726
C/ Muñoz Seca, 6 5790607
C/ San José, 64 4790234
C/ Los Carteros

CENTROS DE SERVICIOS SOCIALES

P.A.I.T.(Unidad de Atención Temprana)
C/ San Isidro Labrador s/n

CENTRO DE ATENCION DE LA DROGODEPENDENCIA
C/ Alberto Lista, 14 4790032
HOGAR DEL PENSIONISTA "Pablo Picasso"
Plz. de la Tercera Edad 4790739
PATRONATO MUNICIPAL DE JUVENTUD Y DEPORTES
C/ San José, 38 ....5790541/5790547

CENTROS EDUCATIVOS

COLEGIO PUBLICO NUESTRA SEÑORA DEL PATROCINIO
C/ Cultura s/n 4790737
COLEGIO PUBLICO JUPITER
C/ Cultura s/n 4790398
COLEGIO PUBLICO LA PAZ
Plz. de Azorín s/n 4790730
COLEGIO PUBLICO MAESTRO ANTONIO RODRIGUEZ
C/ Galileo Galilei s/n 4790882
COLEGIO PUBLICO SAN JOSE
C/ Los Carteros, 98 4790040
INSTITUTO DE BACHILLERATO MIGUEL DE MAÑARA
C/ Cultura s/n 4790288
INSTITUTO DE FORMACION PROFESIONAL LA RINCONADA
C/ Cultura s/n 4790765

CENTROS CULTURALES

AREA DE CULTURA
Paza de la Tercera Edad s/n 4791737/4791847
BIBLIOTECA PUBLICA
Plz. de la Tercera Edad s/n (Complejo Pablo Picasso) 4791847
CENTRO DE EDUCACION PERMANENTE DE ADULTOS
C/ Virgen de la Esperanza, 5 (Pabellón Las Molinas) 5791431
CONSERVATORIO ELEMENTAL DE MUSICA
Trasera de Francisco de Quevedo s/n 5791204
SALA DE EXPOSICIONES Y SALON DE ACTOS MULTIPLES MUNICIPALES
Plz. de la Tercera Edad s/n (Complejo Pablo Picasso) 4791737/847
MUSEO ARQUEOLOGICO DEL I.N.B. MIGUEL DE MAÑARA
C/ Cultura s/n. 4790288

INSTALACIONES DEPORTIVAS

POLIDEPORTIVO SAN JOSE
Cra. Sevilla-Brenes s/n 4790722
PABELLON POLIDEPORTIVO CUBIERTO "FERNANDO MARTIN"
C/ Los Carteros s/n 5791527

ESTADIO MUNICIPAL
Jardín de las Delicias s/n

LUGARES DE CULTO

IGLESIA SAN JOSE
C/ Cristo del Perdón
IGLESIA SANTA MARIA MADRE DE DIOS
Plz. Juan Ramón Jiménez s/n 4790823

ENTIDADES BANCARIAS

CAJA DE AHORROS PROVINCIAL SAN FERNANDO DE SEVILLA
C/ San José, 84 ....4790208/4790038
EL MONTE, CAJA DE SEVILLA Y HUELVA
C/ J. Cueva, 45 ....4791956/4791906
CAJA RURAL DE SEVILLA
Avda. San José, 106 ....4791044/4790950
CAJA POSTAL
Plz. A. Cano s/n 4790038/4790133
CAJA DE AHORROS Y PENSIONES DE BARCELONA
C/ San José, 86 4791534
BANCO DE ANDALUCIA
C/ San José, 76 ....4790022/4790300
BANCO DE GRANADA
C/ San José, 90 ....4791483/5790550
BANCO BILBAO-VIZCAYA
C/ San José, 69 ....4790725/4791001
BANCO ESPAÑOL DE CREDITO
C/ San José, 49 ....5790429/5791519
BANCO DE SANTANDER
C/ San José, 55 ....4790199/4790365
CAIXA CATALANA
C/ San José 4791534

HOSTALES

HOSTAL CASTILLO
Cra. Sevilla-Brenes Km. 2.5 4790227
HOTEL EL MALECON
Cra. Sevilla-Brenes Km. 3.5 4791325
HOSTAL LA PAELLA
Cra. Sevilla-Brenes Km.3 4790779
HOTEL LOS ARCOS
Cra. Sevilla-Lora del Río Km. 12 4791074
HOSTAL ROCIO
C/ Los Carteros, 2 4790214

LISTADO DE CALLES DEL NUCLEO DE LA RINCONADA

Abeto, calle D4
Acacia, calle C4
Aire, calle D4-E4
Alamo, calle C3
Alvarez Quintero, calle D4
Amargura, calle D3
Antonio Correa Chico, calle E2-E3
Barrio Rodas, calle D4
Caldera, calle la E2-E3
Capitán Cortés, calle D4
Carretera Nueva, calle D3-E3
Castaño, calle C3
Caqui, calle C3
Cementerio, camino del C2-D3
Cervantes, calle E3
Ciruelo, calle B2-C2
Constitución, avenida de la E1-E2
Cruz de Alcalá, calle E3
Doctor García Baquero, plaza E3
Doctor Rodríguez Montes, plaza E3-E4
Economía, calle E6
España, plaza de D3-E3
Félix Rodríguez de la Fuente, plaza C4-D4
Ficus, calle C4
Francisco García de la Fuente, avenida E3-E4
Ginés, calle D3
Goya, calle D5
Guindo, calle B3
Hernán Cortés, calle E2
Higuera, calle C2-C3
Industria, calle E5-E6
Jesús Nazareno, calle E3
Juan de Rivera, calle E2
Julia Palomo, calle D3-E3
Justo de Monteserín, calle D4
Laguna, calle E3-E4
Limón, calle B3
Madre Teresa, calle E3
Maestro Morillo, calle D3-D4
Manuel Rodas, calle C4-D3
Manzano, calle C2
María Auxiliadora, calle C3
Melocotón, calle B3
Mentidero, plaza del E3
Morera, calle B2-C2
Músico Manuel de Julio, calle C4
Naranjo, calle C3
Nogal, calle C3
Nuestra Señora de la Salud, calle E2
Olivo, calle C3
Olmo, calle C3-C4
Pablo Neruda, calle E2
Paraíso, calle B4
Palmera, calle B2-B3
Pedro Criado, calle D3
Pinsapo, calle D4
Plácido Vázquez, calle D4
Primero de Mayo, calle E5
Progreso, calle E5
Prolongación Carretera Nueva, calle D3-D4
Pureza, calle D4
Purísima Concepción, calle D3
Rosas, calle E3
San Juan Bosco, calle E1
Sauce, calle C4
Seña Pilar Vargas, calle D3
Sevilla, calle E4
Trabajo, calle E5-E6
Triana, calle E2
Veintiocho de Febrero, avenida E4-E5
Veracruz, calle D4
Vicente Aleixandre, calle E2
Virgen de Consolación, calle D3
Virgen de Gracia, calle D3
Virgen de las Angustias, calle C3-C4
Virgen de los Dolores, calle C3-D4
Virgen de las Nieves, calle D4
Virgen del Amparo, calle C3-C4
Virgen de la Luz, calle E5
Virgen del Rocío, calle D3
Virgen del Rosario, calle E2
Virgen de las Flores, calle D3
Virgen Guadalupe, calle C3

DIRECCIONES DE INTERES DEL NUCLEO DE LA RINCONADA

DEPENDENCIAS ADMINISTRATIVAS

AYUNTAMIENTO
Plz. de España, 6 ....5797190/5797159/5797128/5797000
CAMARA AGRARIA
C/ Manuel de Rodas, 4 5797806
JUZGADOS
Cra. Nueva, 22 5797803

SERVICIOS DE INTERES PUBLICO

TAXIS 5797085
EMASESA
C/ Amargura, 5 5797692
MERCADO DE ABASTOS
C/ Justo de Monteserín

CENTROS SANITARIOS

AMBULATORIO
Cra. Nueva, 12 5797619
FARMACIA
C/ Pureza, 5 5797875

CENTROS DE SERVICIOS SOCIALES

HOGAR DEL PENSIONISTA "20 de Julio"
C/ Sauce, 1. Bda. La Estacada 5797262

CENTRO OCUPACIONAL DISMINUIDOS PSIQUICOS
Cra. comarcal 433 Km. 8 Finca Torrepavas 5797027
CENTRO OCUPACIONAL FINCA TORRESPAVAS
CASA DE LA JUVENTUD. OFICINA DE INFORMACION JUVENIL
C/ Manuel de Rodas s/n (Pabellón Lope de Vega).
CENTRO INFANTIL
C/ Higuera

CENTROS EDUCATIVOS

COLEGIO PUBLICO LOS AZAHARES
C/ Naranjos s/n 5797036
COLEGIO PUBLICO GUADALQUIVIR
C/ Veintiocho de Febrero s/n 5797047

CENTROS CULTURALES

BIBLIOTECA PUBLICA
C/ Sauce, 1 (Complejo 20 de Julio) 5797262
CASA DE LA CULTURA
C/ Músico Manuel de Julio.

INSTALACIONES DEPORTIVAS

POLIDEPORTIVO LA RINCONADA
C/ Veintiocho de Febrero s/n 5797028

CAMPO DE FUTBOL LA RINCONADA
Trasera calle Veintiocho de Febrero

LUGARES DE CULTO

IGLESIA NUESTRA SEÑORA DE LAS NIEVES
Plz. de España 5797833
CAPILLA VIRGEN DE LOS DOLORES
C/ Maestro Morillo

ENTIDADES BANCARIAS

CAJA DE AHORROS PROVINCIAL SAN FERNANDO DE SEVILLA
C/ Laguna 5797835
EL MONTE, CAJA DE SEVILLA Y HUELVA
Plz. de España 5797906
CAJA RURAL DE SEVILLA
C/ Manuel de Rodas, 4 5797835
BANCO DE ANDALUCIA
Plz. de España, 4 5797907
BANCO DE GRANADA
C/ Manuel de Rodas, 8 ....5797300/5797348

DATOS BASICOS DEL MUNICIPIO DE LA RINCONADA

POBLACION DE DERECHO MUNICIPAL (1991)
.... 21.600
Nucleo de La Rinconada 5100
Nucleo de San José de la Rinconada 15.500
Incremento de población 1991-1981 .... 16,7%
Población menor de 15 años (1986) 31,2%
Población mayor de 65 años (1986) 7,4

VIVIENDAS FAMILIARES (1991) 7.274
Incremento de viviendas 1991-1981 .... 25,0%
Principales 75,6
Secundarias 11,9%
Desocupadas 12,5%

POBLACION ACTIVA (1986) 6.849
Tasa de actividad 34,1%
Tasa de paro 26,3%

DISTRIBUCION DE LA POBLACION ACTIVA (1986)
Agricultura 38,8%
Industria 16,8%
Construcción 9,9%
Servicios 34,5%

RENTA PER CAPITA EN PTAS. CORRIENTES (1988)
.... 642.202

SUPERFICIE MUNICIPAL (Has) 13.890

PLANEAMIENTO
Suelo Urbano (Has) 190,6
Suelo Apto para Urbanizar (Has) 88,5
Suelo No Urbanizable (Has) 13.610,9
Capacidad Residencial (Viv) 13.088

USOS AGRARIOS (Has)
Regadío 9.503
Secano 3.854
Bosque y matorral 64

EDIFICIOS SINGULARES

1. Iglesia Nuestra. Sra. de las Nieves
2. Capilla Virgen de los Dolores
3. Iglesia de Santa María
4. Iglesia San José

CARTOGRAFIA URBANA DEL AREA METROPOLITANA DE SEVILLA. ESCALA 1:6000

Es una publicación de la
JUNTA DE ANDALUCIA
Consejería de Obras Públicas y Transportes

DIRECCION GENERAL DE ORDENACION DEL TERRITORIO
DIRECCION GENERAL DE URBANISMO
EXCELENTISIMO AYUNTAMIENTO DE LA RINCONADA

Dirección: Gabinete de Estudios Metropolitanos

© JUNTA DE ANDALUCIA. CONSEJERIA DE OBRAS PUBLICAS Y TRANSPORTES. 1992

N.° REGISTRO: JAOP/C-015-93. Cartografía: RUGOMA S.A Madrid Impresión: Gráficas Villena Dep. legal: M.-18496–93

CONSEJERIA DE OBRAS PÚBLICAS Y TRANSPORTES

1992

0124

MPP/06

Cartografía urbana del Área Metropolitana de Sevilla. Escala 1: 6.000

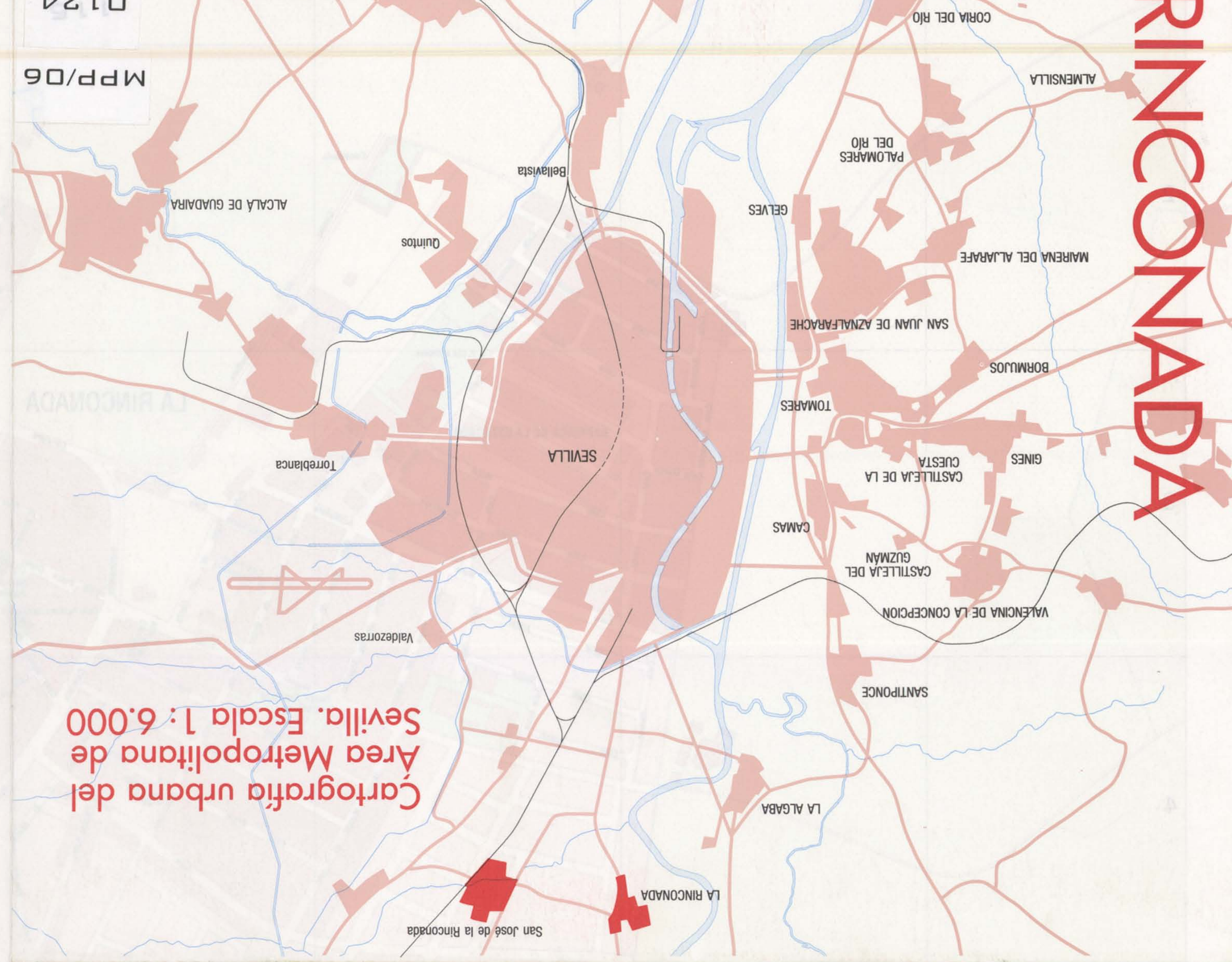

LA RINCONADA

Cartografía urbana del Área Metropolitana de Sevilla. Escala 1: 6.000

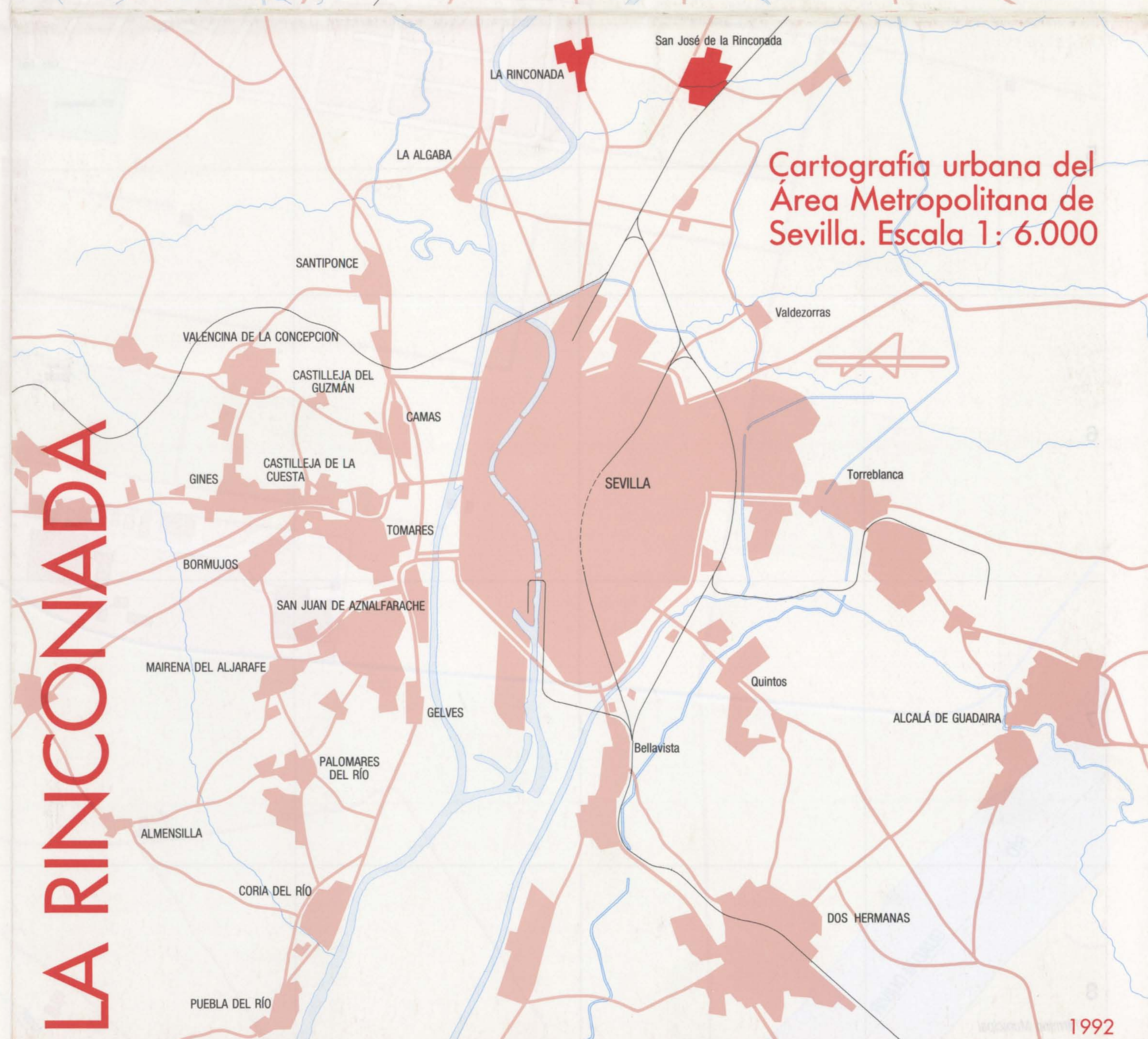

1992

JUNTA DE ANDALUCIA

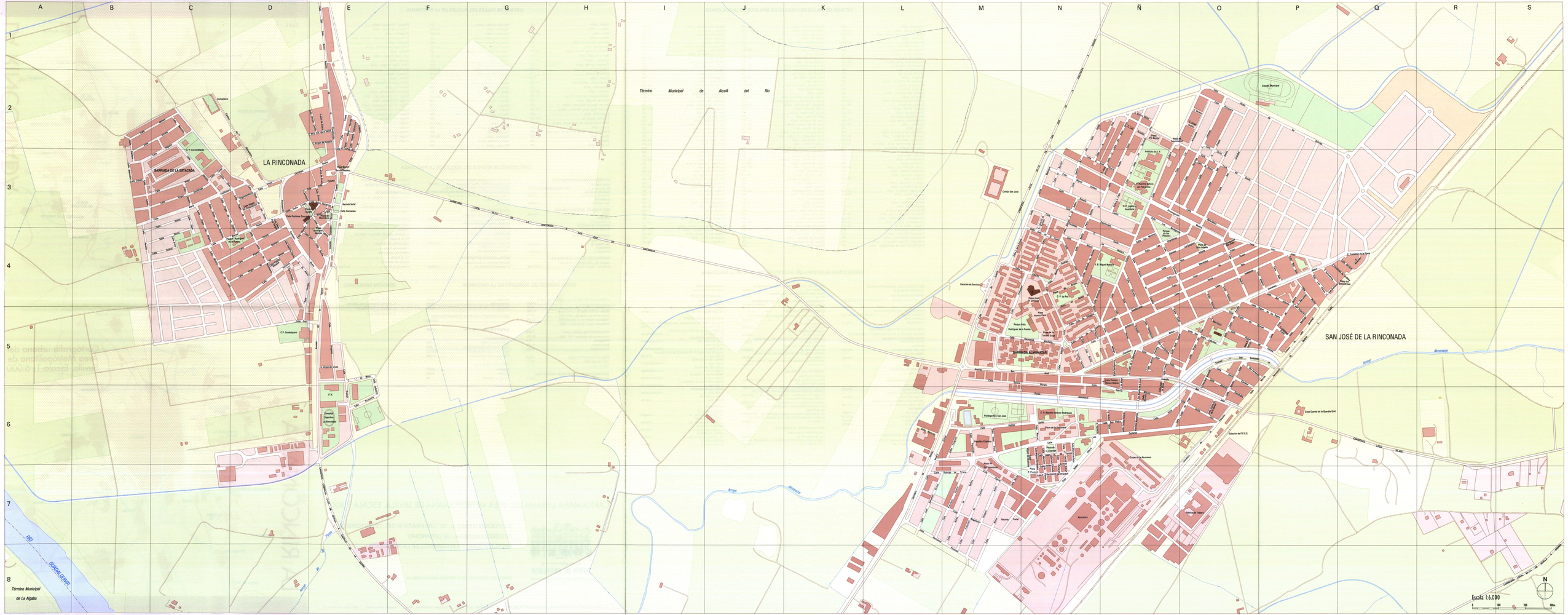
LA RINCONADA
SAN JOSÉ DE LA RINCONADA
BARRIADA DE LA ESTACADA
BARRIADA ALMONAZAR
Término Municipal de Alcalá del Río
Término Municipal de La Algaba
RIO GUADALQUIVIR
Almonazar
Escala 1:6.000
N