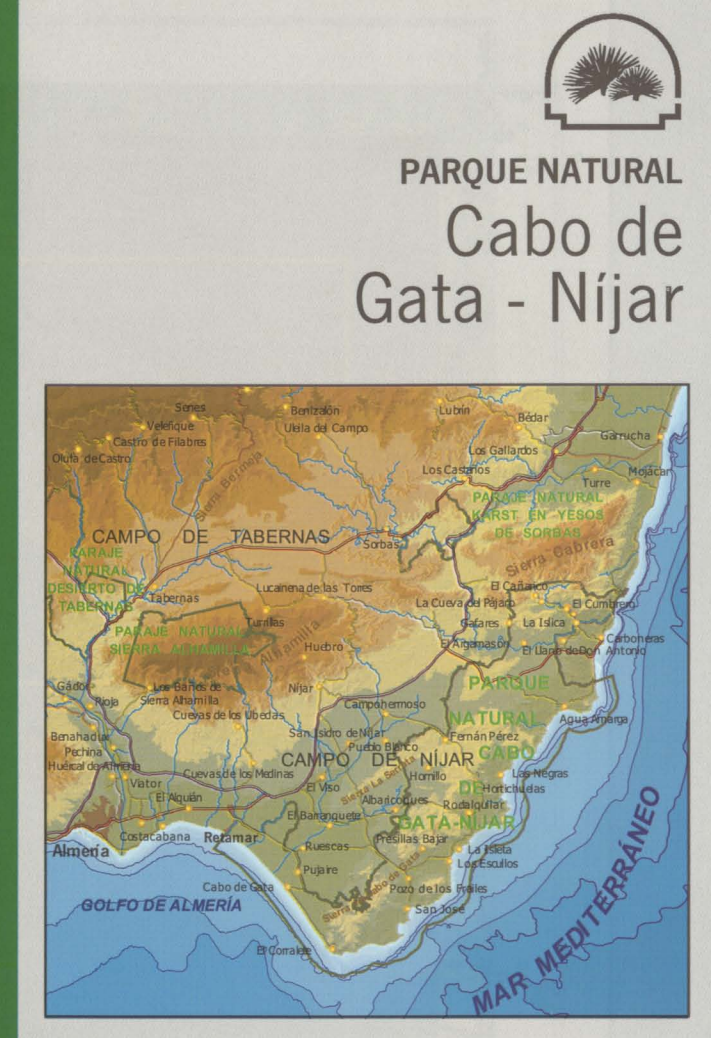


PARQUE NATURAL CABO DE GATA-NIJAR



Direcciones de interés

Consejería de Medio Ambiente, Junta de Andalucía
 Junta Municipal de San José, Casa San Juan
 Tel.: 952 281 742 / 44

Delegación Provincial de Medio Ambiente de Almería
 C/ Reyes Católicos, 43, 04017 Almería
 Tel.: 952 01 3000 / Fax: 952 01 3040

Oficina del Parque Natural
 C/ Fundación 1/A
 04113 Bahadurán - Níjar (Almería)
 Tel.: 952 281 742 / 44

Centro de Estudios Los Andaluces
 Ctra. Al. P-202 Tramo Bahadurán - Pujolán, s/n
 Almería
 Tel.: 952 146 435

Asilo de la Naturaleza El Bajo
 Asilo de la Escalera, 1 Almería (Oficina)
 04150 Gata de San Sebastián
 Tel.: 952 004 216

Asilo del Mar Cabo de Gata
 C/ Faro, s/n (a 200 m. del Faro)
 04150 Gata de San Sebastián
 Tel.: 952 224 453


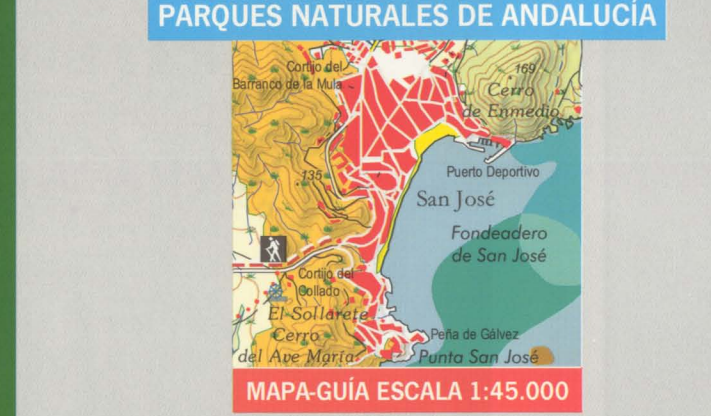

Junta Rotatoria El Albaricón
 C/ Torreguajales
 04127 Santa Elena
 Tel.: 952 281 742

Centro de Estudios Los Toreros
 C/ Torreguajales
 04127 Santa Elena
 Tel.: 952 284 543

Mapa Topográfico de Andalucía 1:10.000
 Año de edición: 2005



Consejería de Medio Ambiente
 Consejería de Obras Públicas y Transportes
 Instituto de Cartografía de Andalucía



SIGNOS CONVENCIONALES

Topografía Urbana		OTRAS POBLACIONES		RETAMAR	
ARREDORES	De 2.000 a 10.000 hab. Hasta 2.000 hab.	CARBONERAS TURRILLAS	De 10.000 a 50.000 hab. De 2.000 a 10.000 hab. Hasta 2.000 hab. Casas y Cortijos	San José Las Negras Cortijos y Cortijos	

Vías de Comunicación

Autovía RIE	Autovía	Autovía	Vías Pesadas Clasificadas
RIE	Cantón	Autovía	Ferrocarril de Ancho Riel
Rd Complementaria y Provincial	Senderos	Autovía	Numeración de Carreteras
Limites		Autovía	N-340
Municipio	Cartajunas	Autovía	Autovía
Riis, Arroyos y Ramblas	Caudales y Arroyos	Autovía	Autovía
Signos especiales		Autovía	Autovía
Monumento Natural	Jardín Botánico	Autovía	Autovía
Área Recreativa	Mirador	Autovía	Autovía
Asilo de Naturaleza	Inicio de Sendero	Autovía	Autovía
Asilo del Mar	Observatorio de las Pájaras	Autovía	Autovía
Centro Volcánico	Zona de Acampada Controlada	Autovía	Autovía
Punto de Información	Cerros, Torres	Autovía	Autovía
Casa Rural	Elemento arquitectónico de interés	Autovía	Autovía
CEBA	Campesí	Autovía	Autovía
	Cementerio	Autovía	Autovía

USOS DEL SUELO

Urbano denso	Cultivos herbáceos	Natural denso	Partidas y raso o suelo desnudo
Centros y escombreras	Matorral de cultivos	Natural arbolado	Esperales
Inverederos	Natural disperso	Quejunaes	Dunas, playas y arenas
			Láminas de agua

PRADERAS DE FANERÓGAMAS Y ALGAS MARINAS

Posidonia oceánica	Cymodocea nodosa	Posidonia oceánica y Cymodocea nodosa	Rosellum verrucosum
--------------------	------------------	---------------------------------------	---------------------