

Tarifa



PLANO URBAN
Escala 1:5.000

MPP/45

D162

Tarifa (Cádiz)

Situada en el punto más meridional de Europa continental, en la confluencia del océano Atlántico y el mar Mediterráneo, se encuentra unida por un pequeño istmo a la isla de las Palomas. Cuenta con un término municipal de 414,56 Km² y una población de 15.118 habitantes.

Su valor estratégico -comercial y defensivo- frente al Estrecho de Gibraltar, favoreció el asentamiento de diferentes civilizaciones cuyas huellas se perciben en su Casco Antiguo, de origen árabe, al igual que su nombre, en el que cabe destacar el Castillo de Guzmán el Bueno, los Torreones, los lienzos de Muralla, la Puerta de Jerez, las Iglesias de San Mateo, San Francisco, etc. La belleza de sus playas unida a los fuertes vientos de levante han propiciado la práctica del windsurf, el desarrollo del sector turístico y la creación del mayor parque eólico de Andalucía.



Escala 1:800.000

CALLES DE TARIFA

A

Aben Arabi, Calle	E-6/F-6
Alameda, Paseo de la	F-6
Alcalde Juan Nuñez, Calle	F-7
Algeciras, Calle	G-4/H-3
Aljaranda, Calle	G-6
Almadraza, Calle	E-5/E-6
Almanzor, Calle	H-4
Almedina, Calle	G-6
Amador de los Ríos, Calle	F-5/H-3
Amargura, Calle	G-6
Amor de Dios, Calle	G-6
Andalucía, Avenida de	E-6/F-5
Ángel, Plaza del	F-6
Antonio Maura, Calle	F-5/G-4
Arapiles, Calle	E-5
Asedio, Calle	G-5
Ave María, Calle	G-5
Azogues, Calle de los	G-6

B

Bab el Mandeb, Calle	E-5
Bailén, Calle	E-6/F-5
Batalla del Salado, Calle	E-3/F-5
Batalla del Salado,	
Prolongación Calle	D-2/D-3
Benito Pérez Galdós, Calle	G-4
Bering, Calle	E-5
Bósforo, Calle	D-4
Braille, Calle	E-4/F-5

C

Calderón de la Barca, Calle	F-6
Callao, Calle	E-4
Canalejas, Calle	E-4/F-4
Cánovas del Castillo, Calle	E-4/F-4
Capitán Menéndez Arango, Plaza	G-6
Carnicería, Calle	F-6
Castelar, Calle	G-5
Castillejos, Calle	E-5/E-6
Cervantes, Calle	F-6
Cilla, Calle	G-5
Colón, Calle	F-5/F-6
Comendador, Calle	G-5
Constitución, Avenida de la	F-6
Convento, Calle	F-5
Coronel Cadalso, Calle	E-4
Coronel Moscardó, Calle	G-6
Covadonga, Calle	E-5

D

Dardanelos, Calle	E-4/E-5
Doctor Fleming, Calle	F-5/G-5
Doña María Coronel, Calle	F-5/G-5
Duero, Calle	E-4
Duque, Calle	G-6

E-F

Echegaray, Calle	G-4/G-5
Elio Antonio de Nebrija, Calle	B-2/C-2
Estando Viejo, Calle	G-5
Florinda, Calle	G-5/G-6
Fuerzas Armadas, Avda. de las	E-6/E-7

G

Gaucín, Calle	F-6
General Copons, Calle	G-5
General Primo de Rivera, Calle	E-4
General Vives, Calle	F-5
Genil, Calle	D-4
Gravina, Calle	G-6
Guadalete, Calle	D-4
Guadalquivir, Calle	E-4
Guadiana, Calle	D-4/E-4
Guzmán El Bueno, Calle	F-6/G-6

I

Imeldio Ferreras, Calle	F-4
Independencia, Calle	G-5/G-6
Invidios, Calle	F-6
Isaac Peral, Calle	E-6
Isla de las Palomas, Ctra. de la	D-9/E-7

J

Jacinto Benavente, Calle	F-4/F-5
Jerez, Calle	F-5/F-6
Jesús, Calle de	G-6/H-6
Joaquín Tena Artigas, Calle	F-6
José M. Pemán, Calle	E-4
Juan de Austria, Calle	E-7
Juan de la Cierva, Calle	E-6

Juan Ramón Jiménez, Calle

Juan Ramón Jiménez, Calle	F-5
Juan XXIII, Calle	F-5
Júcar, Calle	D-4/E-4
Justino Perññez, Calle	G-5

L

Lances, Avenida de los	C-2/D-4
León, Glorieta de	E-7
Lepanto, Calle	F-4
Lorito, Calle del	F-6

M

Madre Purificación, Calle	G-6
Magallanes, Calle	D-4
Manuel de Falla, Calle	E-4
Manuel Reine, Calle	F-4
Mar Adriático, Calle	D-2/D-3
Mar Cantábrico, Calle	C-2
Mar del Norte, Calle	D-3
Mar Egeo, Calle	C-2
Mar Jónico, Calle	C-2/D-3
Mar Mediterráneo, Calle	D-2
Mar Rojo, Calle	D-2/D-3
Mar Tirreno, Calle	C-2/D-3
María Antonia Toledo, Calle	F-5/F-6
María Coronel, Calle	G-6/H-6
María de Molina, Calle	G-5/H-6
Mariano Vinuesa, Calle	E-7/F-7
Marítimo, Paseo	B-2/E-7
Melo, Calle	G-6
Mesina, Plaza	D-4
Miño, Calle	D-4/E-4
Moncayo, Calle	H-4
Moreno de Mora, Calle	F-5
Mulhaçón, Calle	H-4

N

Navas de Tolosa, Calle	E-4/E-5
Nuestra Señora de la Luz, Calle	F-5/G-6
Numancia, Calle	E-5/F-5

O

Obispo Calvo y Valero, Calle	H-3/H-4
Odiel, Calle	D-3/D-4
Olivar, Camino del	H-4/H-3
Otumba, Calle	F-4/F-5
Oviedo, Plaza de	G-5

P

Padre Félix, Calle del	G-6
Padre Font, Calle	E-6/F-6
Parras, Calle	G-5
Paz, Plaza de La	F-6
Pedro Alfonso, Plaza de	F-6
Pedro Cortés, Calle	G-6
Peñita, Calle	G-5
Peso, Calle	F-5
Pico Aneto, Calle	H-3
Pintor A. Segura, Calle	F-6
Pío XII, Calle	F-4
Pomponio Mela, Plaza de	G-6/H-6
Pozo, Calle	G-5

R-S


Ramón y Cajal, Calle	F-5/G-5
Retiro, Paseo del	G-5/H-5
Retiro, Puerta del	G-5
Reyes Católicos, Calle	F-6
Saladillo, Calle	D-4
San Casiano, Calle	F-6
San Donato, Calle	G-6
San Francisco, Calle	F-6
San Hiscio, Plaza de	F-6
San Isidro, Calle	E-5/F-5
San Joaquín, Calle	F-6/G-6
San José, Calle	E-4/F-5
San Juan, Calle	G-6
San Julián, Calle	F-6
San Martín, Plaza de	F-6
San Rosendo, Calle	G-5
San Sebastián, Calle	D-4/F-5
Sancho IV El Bravo, Calle	F-6/G-6
Santa Bárbara, Calle	G-5
Santa María, Plaza	G-6
Santa Teresa, Calle	F-6
Santísima Trinidad, Calle	F-6
Silos, Calle	F-5/G-5

T-V

Tajo, Calle	E-4
Teide, Calle	G-4/H-4
Télez, Calzadilla	G-5
Tinto, Calle	D-3/E-3
Torres Quevedo, Calle	E-6
Olivar, Camino del	H-4/H-3
Trafalgar, Calle	E-5
Turriano Gracil, Calle	E-6/F-6
Viento, Plazuela del	G-6



Escala 1 : 20.000

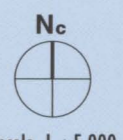


TARIFA




OCEANO ATLANTICO

MAR MEDITERRANEO



Escala 1 : 5.000



Cuadrícula U.T.M. de 250 x 250 m.

El Norte Geográfico forma un ángulo de 1° 32', hacia el Este con el Nc. (Norte Cuadrícula U.T.M.)

JUNTA DE ANDALUCIA
Consejería de Obras Públicas y Transportes
INSTITUTO DE CARTOGRAFIA DE ANDALUCIA
Año 1999

3.987.300
264.000

3.989.800
266.250