La estadísticas históricas en Andalucía

Elena Manzanera Díaz
Subdirectora de Coordinación y Planificación
Instituto de Estadística y Cartografía



El Sistema estadístico andaluz ha pasado de realizar 31 actividades estadísticas a 288 en 2010.

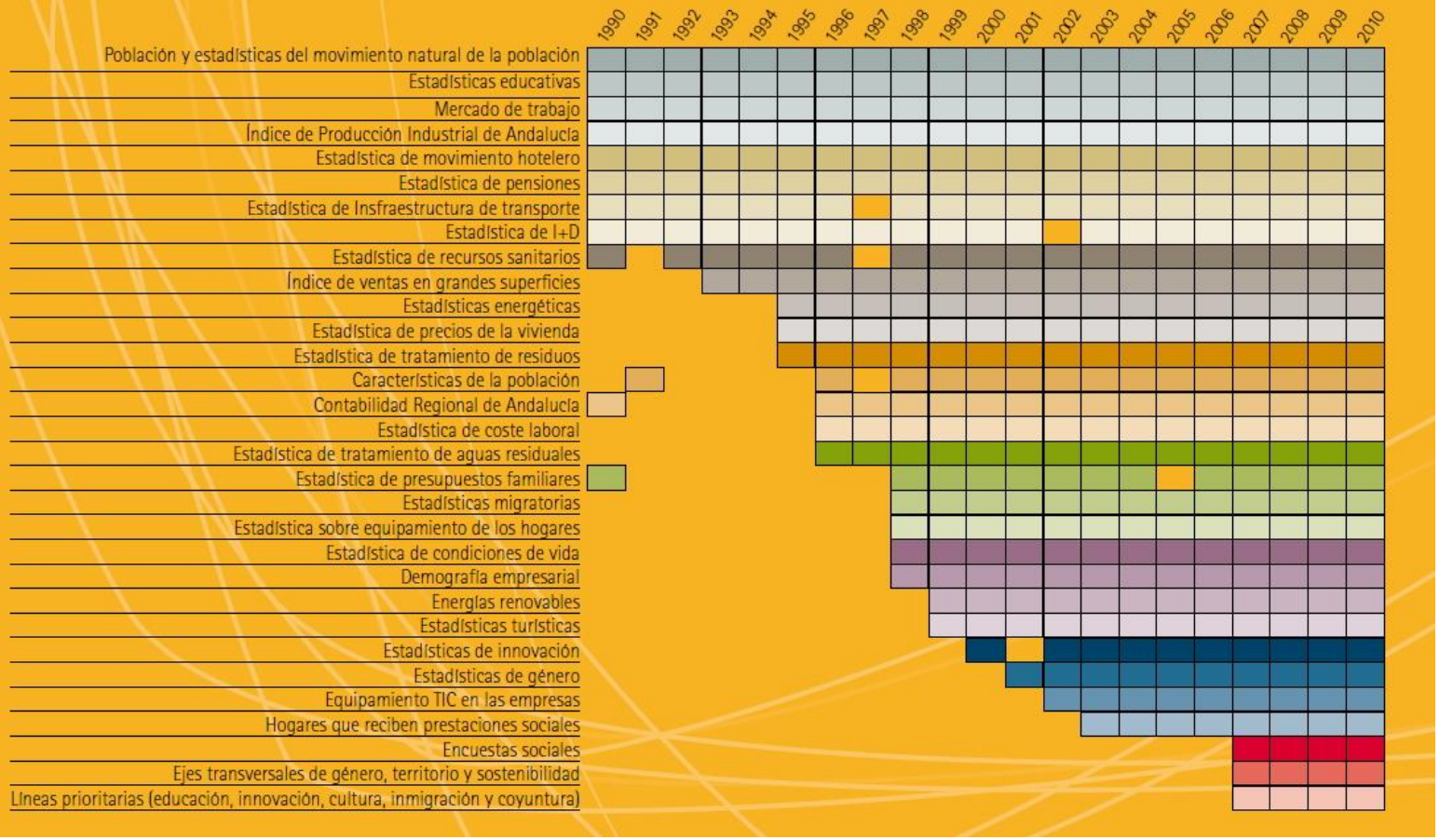

La estadísticas históricas en Andalucía, en el marco de la estadística oficial

- Recabar la información que estaba en papel relativa a la situación demográfica de Andalucía desde 1900.
- Digitalizar dicha información de manera que fuera accesible,
- Se ofrecían series homogéneas de las principales variables.
- Este trabajo fue el germen del Sistema de Información Demográfica

Instituto de Estadística y Cartografía de Andalucía
CONSEJERÍA DE ECONOMÍA, INNOVACIÓN, CIENCIA Y EMPLEO

- Contenido
- Tablas
  - Indicadores básicos
  - Indicadores detallados
  - Series históricas
- Publicación
  - Un siglo de demografía en Andalucía
  - Actualización de gráficos y tablas
- Glosario
- Registro de actualizaciones

Actividades Relacionadas:

- Movimiento Natural de la Población

Sistema de Información Demográfica de Andalucía

Andalucía se mueve con Europa

Último dato publicado 15/03/2012

El **"Sistema de Información Demográfica"**, presenta una visión de conjunto de la evolución demográfica de Andalucía proporcionando, de una manera ordenada y sistemática, un gran conjunto de información con objeto de facilitar su utilización a los interesados en esta materia.
Este proyecto consta de tres grandes bloques temáticos:

- Indicadores demográficos: Permite disponer de la información demográfica más relevante de Andalucía a través de un amplio conjunto de tablas con Indicadores demográficos o de un resumen de la misma mediante gráficos y mapas a modo de hipertexto.
- Descarga de series históricas: Esta descarga permite obtener ficheros de texto con toda la información generada durante la realización de este proyecto. Esta información se ha estructurado en dos apartados diferenciados: por un lado aquella procedente de las publicaciones originales de los organismos estadísticos, y por otra las series de datos que se han depurado y corregido junto con los indicadores demográficos obtenidos en el análisis de datos. Dentro de cada uno de estos apartados la información se ha articulado en relación a los distintos componentes de la dinámica demográfica.
- **"Un siglo de demografía en Andalucía"**: incluye el texto integro de la publicación del mismo nombre, disponible también en soporte papel. Se incorpora además en formato excel la actualización de una selección de las tablas y gráficos más representativos de la publicación, hasta el último dato disponible.

Unión Europea
Fondo Social Europeo

La dinámica de la población

Evolución de la población de derecho y de su peso en España según los distintos

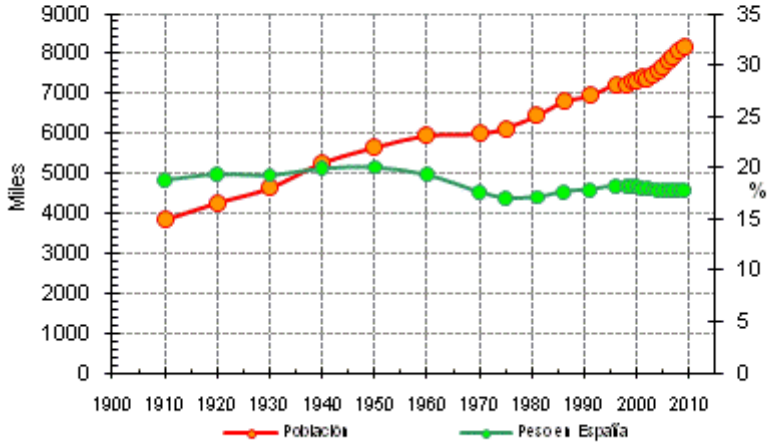

Evolución histórica de las componentes del crecimiento de la población: crecimiento natural, sa

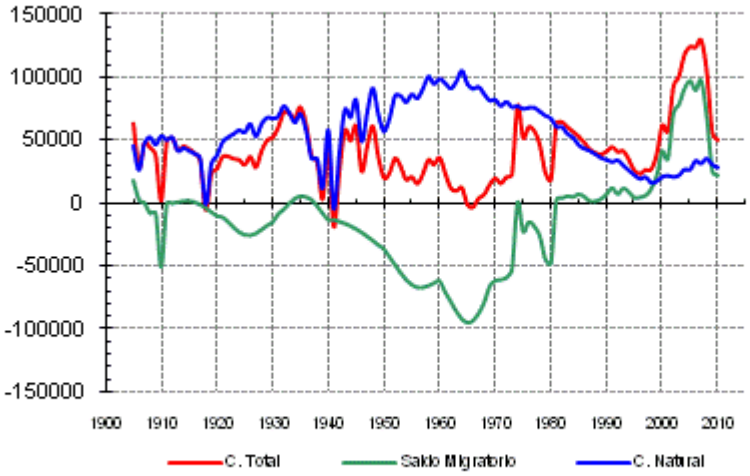

Ver datos

Análisis de la dinámica de la población: nacimientos y defunciones. Andalucía

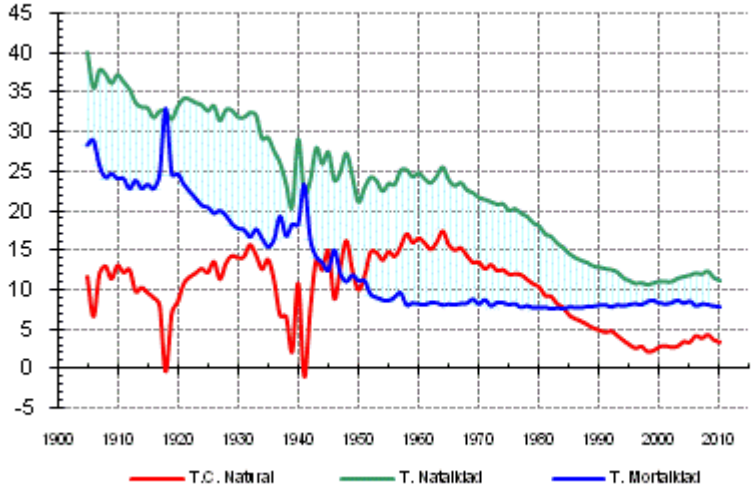

Ver datos

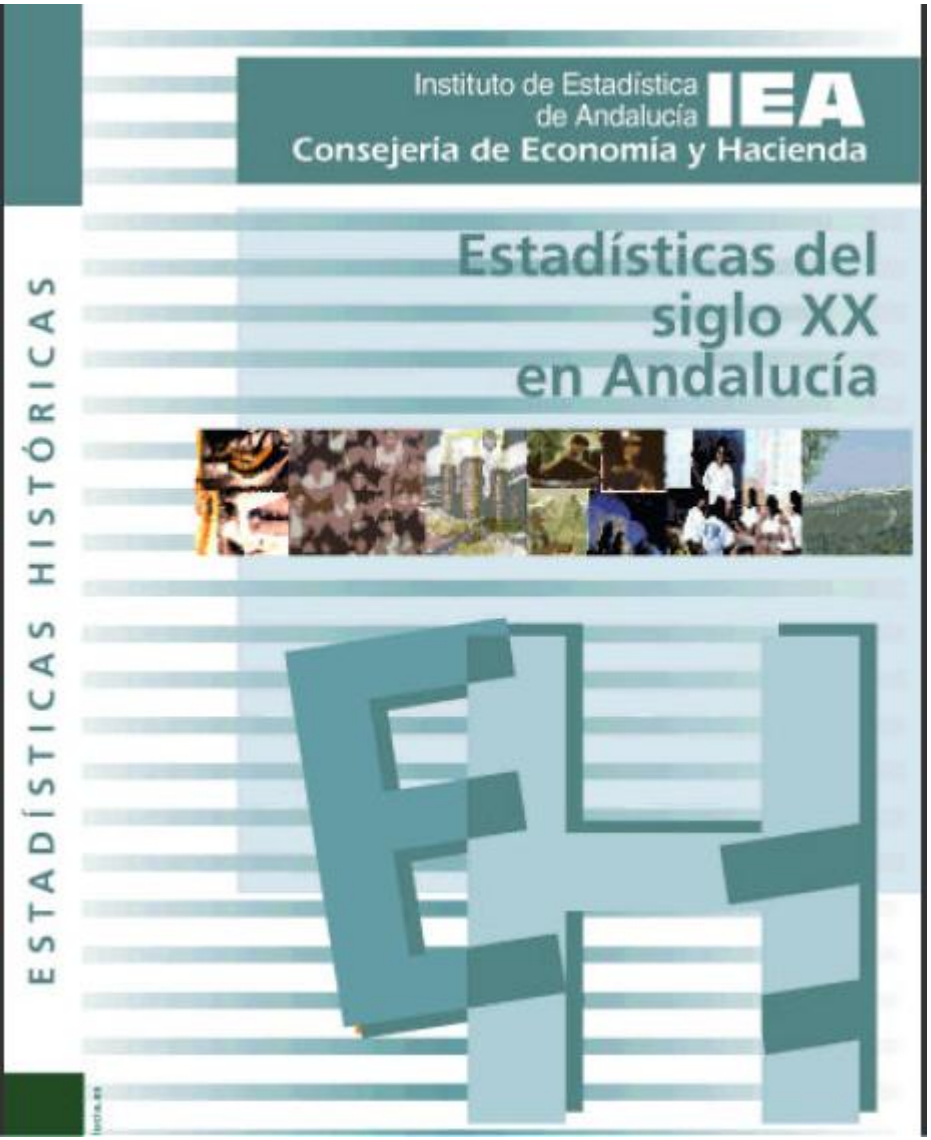

Universidad de Málaga y Granada

Directores: Manuel Martín, Antonio Parejo y Juan Francisco Zambrana

→ Territorio y clima

→ Población

→ Educación y cultura

→ Justicia

→ Elecciones

→ Vivienda

→ Agricultura y pesca

→ Industria, minería y energía

→ Comercio y turismo

→ Transportes y comunicaciones

→ Sistema financiero

→ Actividad mercantil

→ Precios y salarios

→ Corporaciones locales

→ Macromagnitudes

Plan Estadístico 2003-2006

Artículo 28. Actividades estadísticas históricas

1. Se entenderá por **estadística histórica aquella actividad que permite tener un conocimiento detallado de la evolución histórica de Andalucía en todas sus vertientes, y está basada en una recuperación de información estadística**. Esta recuperación será de dos tipos:

•La recuperación de estadísticas que fueron elaboradas en tiempos pasados con datos coetáneos recopilados al efecto o con datos más antiguos pero que estaban sin explotar.

•Las estadísticas que se puedan elaborar en la actualidad basadas en las fuentes primarias a las que se refiere la letra a).

2. Las actividades estadísticas que, de acuerdo con la presente Ley, tienen la calificación de históricas, son las que se relacionan y describen en el Anexo 6, clasificadas por áreas temáticas, con sus características técnicas, definidas en el Anexo 1-B), e indicación de las Consejerías u organismos responsables.

3. Con independencia de las actividades referidas en el apartado anterior, los programas estadísticos anuales que desarrollen el presente Plan podrán calificar nuevas actividades estadísticas históricas debiendo cumplir los siguientes requisitos:

- Que recuperen magnitudes que han definido históricamente a Andalucía y expliquen el desierto estadístico-histórico que define la historiografía andaluza.
- Que generen series estadísticas que muestren la evolución temporal de los fenómenos de interés.
- Que amplíen temporalmente hacia atrás todas aquellas series estadísticas sobre las que se dispone de información susceptible de agregar a las elaboradas desde comienzos de los años ochenta.
- Que se basen en fuentes estadísticas con una metodología experimentada o, en su caso, que la metodología empleada para la elaboración de estadísticas basadas en fuentes primarias esté lo suficientemente contrastada.
- Que se ajusten a las especificaciones técnicas aplicables.
- Que, como mínimo, presenten un nivel de desagregación provincial.



El progreso económico de Andalucía en el siglo XX
Autora: Carmen Lizárraga

Este trabajo ofrece una visión de conjunto del progreso económico de Andalucía a lo largo del siglo XX, a partir de una revisión de las principales macromagnitudes económicas publicadas por distintos organismos y de una estimación anual del Valor Añadido Bruto (VAB), por el lado de la oferta, y del Valor de la Producción en Andalucía, desde 1900 hasta 1955, enlazada con la serie bienal de la Fundación BBVA (1955-1999).

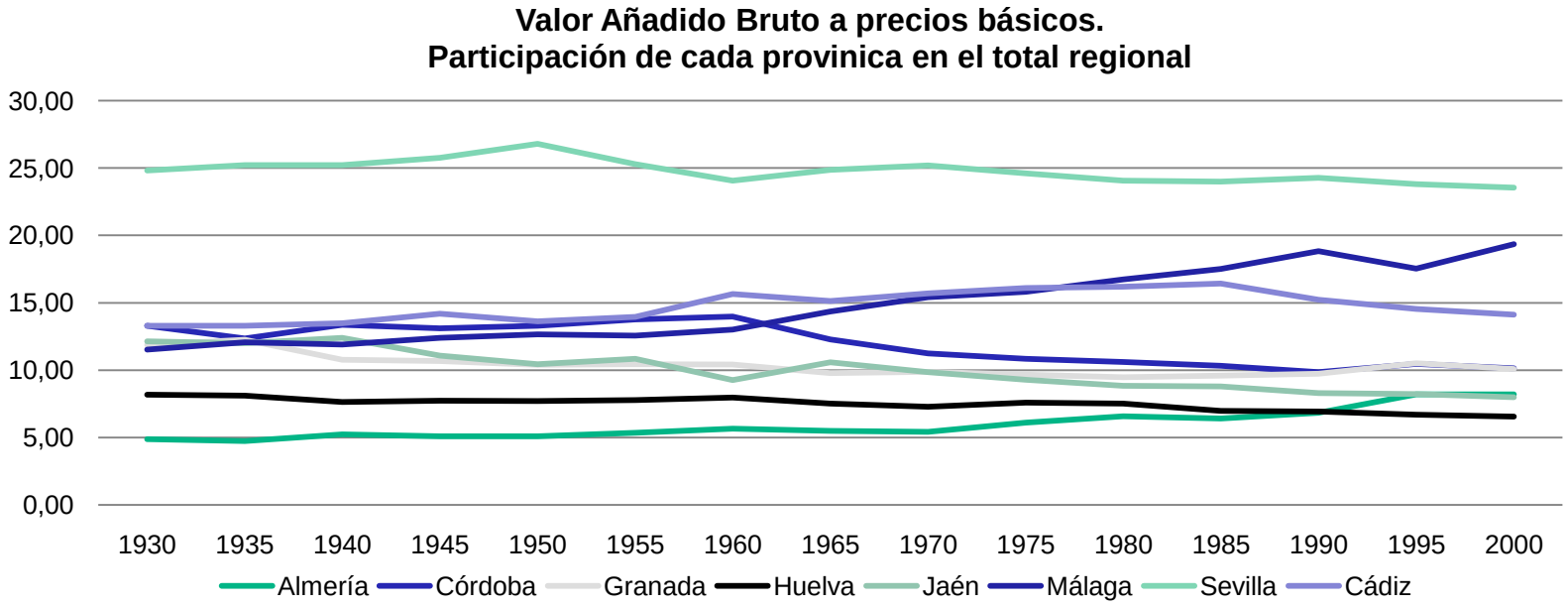

El sector primario andaluz en el siglo XX

Autores:
Juan Francisco Zambrana Pineda
Segundo Ríos Jiménez

Contenido:
Fuentes estadísticas del sector primario, origen y desarrollo de la estadística oficial.

Evolución de la economía andaluza respecto al promedio español y ofrece una perspectiva general del sector agrícola andaluz, producción, uso del suelo y transformaciones técnicas.

Análisis de los periodos fundamentales de la agricultura andaluza, desde finales del siglo XIX hasta los últimos años del siglo XX, reflejando sus características y rasgos más relevantes.

Evolución de las capturas de pescado en Andalucía durante el siglo XX, cambios y transformaciones del sector pesquero.

El sistema financiero en Andalucía. Tres siglos de historia. 1740-2000

Autor: Manuel Titos Martínez

Las instituciones sobre las que se ha trabajado son:

Las cajas de ahorros y montes de piedad, en cuya constitución Andalucía fue ciertamente pionera

La banca privada, que contiene los bancos locales y regionales constituidos como sociedades, las sociedades de crédito, los banqueros privados y la banca nacional, que opera en Andalucía a través de una red cada vez más extensa de sucursales

La banca oficial, en la que se ha incorporado la sucursal del Banco de San Carlos en Cádiz, la Caja General de Depósitos, el Banco de España, el Banco Hipotecario y la Caja Postal; finalmente, en cuarto lugar, las cajas rurales.

En todas estas instituciones y cuando la documentación lo ha permitido, se ha prestado especial atención a las que se han considerado las principales magnitudes bancarias: los depósitos y los recursos propios en el pasivo y las inversiones crediticias y la cartera de valores en el activo, sin olvidar otras cuestiones importantes como la cuenta de resultados, la red de sucursales y la plantilla de personal

Entorno físico en Andalucía. Estadísticas históricas del siglo XX
Coordinada por J. María Feria Toribio

Contempla:
Aspectos que son muy definitorios del medio físico, caso de los referidos al relieve del territorio, sus formaciones geológicas, tipología de suelos y todos aquellos aspectos más ligados al soporte físico del suelo pero que se alteran de una forma casi imperceptible desde el punto de vista geológico y sería lo que se han denominado datos fijos.

Variables que sí poseen una mutación en el tiempo y poseen una dinámica mucho más amplia derivada básicamente de los cambios de la sociedad y su impacto sobre el medio.

Estadísticas históricas de educación y cultura en Andalucía. Siglo XX

Autor: Antonio Parejo Barranco, Víctor Heredia Flores

Ofrecer un análisis crítico y exhaustivo de las fuentes disponibles para el análisis de la educación y de aquellas actividades culturales que han generado algún tipo de información estadística susceptible de conformar series anuales, regionales o provinciales, a lo largo de la última centuria.

También es una síntesis actualizada de la información conocimientos sobre la trayectoria de la educación andaluza en el siglo XX

Estadísticas históricas del mercado de trabajo en Andalucía. Siglo XX

Autora: Lina Gálvez

Guía comentada de fuentes para el análisis del mercado de trabajo y una descripción del marco regulatorio del mercado de trabajo y las relaciones laborales.

Estadísticas históricas sobre el sector industrial, minero y energético en Andalucía. Siglo XX

Autor:Antonio Parejo Barranco

fuentes estadísticas industriales editadas a lo largo del siglo XX en España y que ofrecen datos provinciales o regionales

una visión general de la trayectoria de la industria andaluza durante este último siglo: contribución de la industria al crecimiento económico andaluz, análisis comparativo con otras regiones y con el conjunto español y el cambio estructural que ha afectado a la industria andaluza.



Estadísticas históricas sobre el turismo en Andalucía. Siglo XX
Autor: Carmelo Pellejero

Recopila las principales estadísticas oficiales referentes al sector, así como los análisis relativos a la política turística, revisando las principales actuaciones de política económica que durante el siglo fueron aplicadas al turismo; a continuación se estudia la demanda turística y, por último, la oferta turística.



La vivienda en Andalucía. Estadísticas históricas del siglo XX

Autor: Amalia Vahí Serrano, Diego Parra Román, María Roldán Ortiz; coordinación, José María Feria Toribio.

El objeto de la es mejorar conocimiento del sector de la vivienda a partir de la organización de los datos, la concatenación de series y contraste de variables a partir de la revisión de diferentes conceptos que se han ido incorporando.

Las Corporaciones locales andaluzas en el siglo XX: aproximación a partir de los presupuestos ordinarios
Autor: **Josean Garrués Irurzun**

Aproximación a la evolución presupuestaria a largo plazo de las corporaciones locales andaluzas en perspectiva comparada – temporal y espacial

Contiene una descripción breve de la evolución del gasto de las corporaciones locales (diputaciones y municipios) andaluzas, teniendo presente la tendencia seguida por estas instituciones en España.

Así como el análisis de los factores determinantes del gasto de las haciendas andaluzas.

Historia de la estadística oficial como institución pública en España
Autor: Antonio Merediz Montero

En la primera parte se aborda la historia institucional de la estadística oficial en la nación española, ya sea de forma exclusiva o bien en convivencia con la estadística autonómica en la última etapa. La segunda parte se dedica al estudio de la implantación y desarrollo de la estadística autonómica oficial, con especial atención a la evolución de la estadística oficial en Andalucía.

A destacar la recopilación de lo esencial del contenido de leyes e importantes reglamentaciones relativas al contenido de la obra, o sea, a los aspectos institucionales - creación de órganos y sus modificaciones, relaciones entre ellos, normalización, coordinación- de la estadística oficial, acompañando dicha recopilación de un conjunto muy selectivo de disposiciones relativas al inicio de estadísticas representativas, especialmente entre las más antiguas

Instituto de Estadística y Cartografía de Andalucía
CONSEJERÍA DE ECONOMÍA, INNOVACIÓN, CIENCIA Y EMPLEO

Estadísticas por temas
Población
Territorio y Medioambiente
Economía
Sociedad
Ciencia y Tecnología
Administración Pública y Participación
Síntesis estadística

Servicios cartográficos
Descarga de mapas
Nueva Versión
IdeAndalucía
Nombres Geográficos
Datos Espaciales
Callejero
Cartografía histórica
Productos cartográficos

BADEA
Banco de datos Estadístico de Andalucía

Servicio de mapas estadísticos

Lo más demandado

EPA SIMA IPC LINE@ DATOS AL DÍA ANUARIOS

Noticias

RSS

11/06/2012 Disponible la descarga en JPG2000 de la Ortofotografía Básica Color de Andalucía 2010-2011 [Line@]

11/06/2012 Se actualizan los datos del Índice de Ventas en Grandes Superficies de Andalucía al mes de abril 2012 [Datos] | [Nota de prensa]

11/05/2012 Se publican los datos de abril 2012 de la Estadística sobre Sociedades Mercantiles en Andalucía [Datos] | [Nota de prensa] | [Banco de datos BADEA]

06/06/2012 Se publican los datos de abril 2012 del Índice de Producción Industrial de Andalucía [Datos] | [Nota de prensa]

06/06/2012 El número de viajeros en acampamentos turísticos andaluces disminuyó un 8% en abril [Datos]

05/06/2012 Se publica un Servicio de mapas WMS de la Ortofotografía Básica Color de Andalucía 2010-2011 [Datos]

Últimos datos

ESTADÍSTICA	PERÍODO	DATOS
Variación en un año		
IVGSA. Índice de Ventas en Grandes Superficies de Andalucía	Abril 2012	-20,3%
SOCMER. Sociedades mercantiles constituidas. Número	Abril 2012	-0,2%
SOCMER. Sociedades mercantiles disueltas. Número	Abril 2012	24,9%
IPIAN. Índice de Producción Industrial de Andalucía	Abril 2012	-5,7%
ICMA. Índice de Comercio al por Menor de Andalucía	Abril 2012	-10,9%
CRTA. PIB a precios de mercado	1er trimestre 2012	-0,3%
CRTA. Agricultura, ganadería y pesca	1er trimestre 2012	0,4%
CRTA. Rama Industriales	1er trimestre 2012	0,4%
CRTA. Construcción	1er trimestre 2012	-5,9%
CRTA. Servicios	1er trimestre 2012	0,4%

Instituto de Estadística y Cartografía de Andalucía
CONSEJERÍA DE ECONOMÍA, INNOVACIÓN, CIENCIA Y EMPLEO

Servicios

- Biblioteca
- Calendario
- Carta de servicios
- Catálogo de publicaciones
- Descarga de microdatos
- Descarga de software
- Distribución y venta de productos cartográficos
- Noticias RSS
- Oficina virtual
- Otros servidores estadísticos y cartográficos
- Perfil del contratante
- Precios públicos
- Productos Beta en desarrollo
- **Publicaciones**
  - Andalucía Estadística y Geográfica
  - Anuarios
  - Datos básicos
  - Documentos de trabajo
  - Estadísticas históricas
  - Estudios
  - Revista Información Estadística Andalucía
  - Revista Información Estadística y Cartográfica de Andalucía
  - Tesis Premiadas
- Puntos de Información estadístico-cartográficos de Andalucía
- Servicio de reproducción de fotografías aéreas

Sede Pabellón de Nueva Zelanda. C/ Leonardo Da Vinci, nº 21. Isla de La Cartuja. 41071-SEVILLA.
Tlf.: **900 101 407/955 033 800** | Fax: **955 033 816**
Sede San Gregorio. C/ San Gregorio, nº 7. 41004-SEVILLA.
Tlf.: **955 057 600** | Fax: **955 057 603**

Instituto de Estadística y Cartografía de Andalucía
CONSEJERÍA DE ECONOMÍA, INNOVACIÓN, CIENCIA Y EMPLEO

CATÁLOGO DIGITAL DE Cartografía Histórica

Buscar | Solicitud de mapas (0)

BÚSQUEDA DE CARTOGRAFÍA HISTÓRICA > ASISTENTE DE CONSULTA

Búsqueda libre | Asistente de búsqueda | Historial de búsquedas

A CONTINUACIÓN, ELIJA LA CATEGORÍA DE FILTRO DE LA SIGUIENTE LISTA

- LUGAR GEOGRÁFICO
- AUTOR PERSONAL
- AUTOR CORPORATIVO
- FECHAS

A CONTINUACIÓN ELIJA LOS FILTROS DESEADOS (Y LA CONDICIÓN CON LA QUE SE BUSCARÁ) Y PULSE "AÑADIR A CONSULTA".

SU CONSULTA:

Lugar geográfico
[Cualquier lugar]

Ámbito geográfico
[Cualquier ámbito]

Materias
Acequias
Actividades agrícolas
Actividades Agrícolas
Actividades forestales

Condición a usar:
O Y

Añadir a consulta

Buscar | Solicitud de mapas (0)

BÚSQUEDA DE CARTOGRAFÍA HISTÓRICA > ASISTENTE DE CONSULTA

Búsqueda libre | Asistente de búsqueda | Historial de búsquedas

A CONTINUACIÓN, ELIJA LA CATEGORÍA DE FILTRO DE LA SIGUIENTE LISTA

- LUGAR GEOGRÁFICO
- AUTOR PERSONAL
- AUTOR CORPORATIVO
- FECHAS

A CONTINUACIÓN ELIJA LOS FILTROS DESEADOS (Y LA CONDICIÓN CON LA QUE SE BUSCARÁ) Y PULSE "AÑADIR A CONSULTA".
SU CONSULTA:

Ejecutar consulta | Limpiar

Lugar geográfico
[Cualquier lugar]

Ámbito geográfico
[Cualquier ámbito]

Materias
Abastecimiento de agua
Accidentes de tráfico
Acequias

Condición a usar:
O Y

Añadir a consulta

Filtrar

Titulo	Lugar	Materia	Fecha
Trabajos agrónomos-catastrales / Enrique Cabello ; Manuel de la Cruz ; Andrés Cuervo ; [Comisión Central de Evaluación y Catastro. Trabajos Agronómicos]	Alcalá de Guadaíra (Municipio, Sevilla).	Agronomía	1897
Trabajos agronómicos-catastrales / Enrique Cabello ; Manuel de la Cruz ; Andrés Cuervo ; López Suero ; [Comisión Central de Evaluación y Catastro. Trabajos Agronómicos]	Alcalá de Guadaíra (Municipio, Sevilla).	Agronomía	1897
Trabajos agronómicos-catastrales / Enrique Cabello ; Manuel de la Cruz ; Andrés Cuervo ; López Suero ; [Comisión Central de Evaluación y Catastro. Trabajos Agronómicos]	Alcalá de Guadaíra (Municipio, Sevilla).	Agronomía	1897
Trabajos agronómicos-catastrales / Enrique Cabello ; Manuel de la Cruz ; Andrés Cuervo ; López Suero ; [Comisión Central de Evaluación y Catastro. Trabajos Agronómicos]	Alcalá de Guadaíra (Municipio, Sevilla).	Agronomía	1897
Trabajos agronómicos-catastrales / Enrique Cabello ; Manuel de la Cruz ; Andrés Cuervo ; López Suero ; [Comisión Central de Evaluación y Catastro. Trabajos Agronómicos]	Alcalá de Guadaíra (Municipio, Sevilla).	Agronomía	1897

BÚSQUEDA DE FICHAS CARTOGRÁFICAS: ETIQUETADO

Mapa

Contenido de la ficha

Alcalá de Guadaíra (Municipio, Sevilla). Agronomía. 1897
Titulo: Trabajos agrónomos-catastrales / Enrique Cabello ; Manuel de la Cruz ; Andrés Cuervo ; [Comisión Central de Evaluación y Catastro. Trabajos Agronómicos]
Datos matemáticos: Sin escala
Publicado: Alcalá de Guadaíra
Descripción física: Un mapa col. rojo y negro papel ms. pliego 23 x 33 cm, mapa 20 x 26 cm
Materia/s: **1**. Agronomía
Autor/es: **I**. Cuervo, Andrés **II**. Cruz, Manuel de la **III**. Cabello, Enrique **IV**. España. Comisión Central de Evaluación y Catastro. Trabajos Agronómicos
Signatura del original: Archivo Municipal de Alcalá de Guadaíra. C-96
Signatura: IECA1988039746

Añadir a solicitud

GRACIAS

www.juntadeandalucia.es/institutodeestadisticaycartografia