Las poblaciones ribereñas: recorrido por su patrimonio natural y cultural

Guardas



Situación

El municipio de El Castillo de las Guardas se encuentra en las estribaciones de Sierra Morena, formando un pasillo natural entre las sierras de Sevilla y Huelva. Su población, de unos 1.600 habitantes, se distribuye entre la cabecera del municipio, situada a unos 55 Km de la capital andaluza, y las diez aldeas que se reparten por su término municipal. Además del bello emplazamiento de su población, situada en un cerro dominado por el castillo entre paisajes de dehesas, y de la singularidad de sus aldeas, este municipio cuenta entre sus atractivos con ser la cuna del río Guadiamar, río que discurre en sus inicios por un frondoso bosque de ribera, antes de comenzar su descenso hacia la campiña sevillana.

Accesos

La principal vía de acceso es la carretera N-630 (autovía de la Plata) hasta el cruce de La Venta del Alto, donde tomaremos la N-433 en dirección a Aracena, hasta cruzarnos por la izquierda con la carretera A-476, que nos llevará hasta la población de El Castillo de Las Guardas.

Recorrido histórico

Las sepulturas dolménicas del Cerro de San Antonio Abad o el túmulo encontrado en *Las Lapas* constatan la presencia humana desde la Prehistoria. La estratégica situación de esta villa serrana unida a una infranqueable entrada, hizo de la denominada por los árabes *Al-Muniat*

una de las alquerías más importantes durante la época musulmana en la que fue construido su castillo. Dilatada es la historia que se esconde tras las construcciones de esta población que subsistió como aldea hasta 1621, fecha en que se constituye como municipio, obteniendo la categoría de villa a mediados del siglo XVII.

Actividad socioeconómica

Esta población posee una economía fundamentalmente ganadera. En su término se extienden un buen número de dehesas de encinas, pastizales y matorrales que sirven de alimento para el ganado caprino y porcino. Destaca dentro de esta actividad la existencia de varios hierros prestigiosos en la cría de reses bravas. Aunque en pequeñas industrias familiares, resalta también la producción artesanal de chacinas, quesos, miel y pan, entre otros productos típicos de la sierra, junto con una creciente importancia de la hostelería asociada al desarrollo turístico.



Qué ver

Iglesia de San Juan Bautista: Construida en tres etapas diferentes, se pueden diferenciar elementos mudéjares, románicos y renacentistas. Merece prestar especial atención el retablo mayor (siglo XVIII) y la portada (siglo XVI).

Fuente–Abrevadero: En la calle Román García se ubica esta fuente, de pila redonda y abrevadero rectangular, levantada con piedras.





Restos de la Muralla del Castillo "El Torreón": En la zona más alta del núcleo urbano se encuentran los restos de una antigua fortaleza construida en el siglo XIII con objeto de vigilar su quebrado territorio.

Safari El Castillo De Las Guardas: Este espacio lúdico se emplaza en los terrenos de la antigua mina en él se puede contemplar en estado semi-natural un millar de animales, mucho de ellos exóticos, de más de cien familias distintas, destacando el reptilario.

Recorrido por las Aldeas: Una de las características de este municipio es la presencia de diez pequeñas aldeas que mantienen el sistema de vida y la arquitectura de tiempos pasados. Ejemplo de ellas son El Cañuelo, La Aulaga, Peroamigo, Valdeflores, La Alcornocosa, etc.

Ribera del Guadiamar: El cauce del río Guadiamar atraviesa el término municipal dejando a su paso un bello paisaje de ribera compuesto por fresnos, adelfas, alisos, sauces...

Gastronomía



El visitante de esta localidad serrana no puede pasar sin degustar las excelentes carnes de caza, el menudo con borrego, el pan en horno de leña, o las

chacinas junto con un vino de la tierra. Piñonate y dulces elaborados con miel son dos propuestas locales que, sin duda, harán las delicias del visitante.

Fiestas y Eventos de Carácter Cultural

San Juan Bautista: El 24 de junio se celebra una misa campestre y una romería en honor al santo patrón del pueblo.

Ciclo cultural: Organizado por el Ayuntamiento los meses de mayo y junio. Incluye conferencias, exposiciones, actuaciones musicales, cine…

Dónde comer:

Mesón El Castillo
C/ Doctor Valencia, 22
Telf.: 954 130 509

El rincón de la Brasa
Ctra. De Sevilla, s/n
Telf.: 954 130 685

Restaurante Venta de la Plata
Arroyo de la Plata, 16
Telf.: 954 130 572

Caserío Serrano
Arroyo de la Plata s/n
Telf.: 954 130 621

Restaurante El Piñonate
C/ Doctor Valencia, s/n
Telf.: 954 130 565

Restaurante El Recreo
Ctra. de Sevilla, s/n
Telf.: 954 130 854

Dónde alojarse:

Casa rural La Umbría
Ctra. Aznalcóllar-Castillo, km 26,5
Telf.: 619 101 618

Casa rural El Peralejo
Aldea El Peralejo
Telf.: 954 164 898

Casa Rural Las Minas
Minas de El Castillo de las Guardas s/n
Telf.: 955 952 246

Edificio Tahona
Apartamentos rurales
C/ de Arriba, 12
Telf.: 629 312 061

Otros equipamientos y servicios de interés turístico:

Ayuntamiento de El Castillo de las Guardas
Plza. del Llano, 6
Telf.: 954 130 501

Parroquia San Juan Bautista
Plza. Virgen de los Dolores
Telf.: 954 130 526

Reserva Natural El Castillo de Las Guardas
Finca Herrerías Bajas
Telf.: 955 952 568

Finca Santa María
Actividad: Capeas, rutas ecuestres, senderismo, visita ganaderías bravas...
Ctra. N-433 Km. 55.5
Telf.: 954 130 779

El Garrobo

Situación

A unos 30 Km de Sevilla, en la Sierra de Zapateros, se sitúa El Garrobo. Su término municipal, de unos 45 Km² de superficie, se encuentra en la antesala de la Sierra Noroeste de Sevilla. Por su término atraviesan dos importantes ríos, el Rivera de Huelva por el Norte, y el Guadiamar por el Oeste.

Accesos

La principal vía de acceso es la N-630 hasta llegar al cruce de la Venta del Alto, donde nos desviaremos para incorporarnos a la N-433, tres kilómetros después llegamos a El Garrobo.

Recorrido histórico

Los primeros vestigios de poblamientos humanos se relacionan con el hallazgo de dos enterramientos destacados: el *Dolmen del Toril* y el *Túmulo del Cerro Cabeza del Moro*, pertenecientes los dos a la época megalítica. Existen pocas evidencias de que se diese en esta zona un asentamiento estable tanto en tiempos romanos como musulmanes; sin embargo, las vasijas encontradas a las afueras del pueblo y el paso obligado por estas tierras al seguir rutas importantes como la Vía de la Plata, no descartan poblamientos aislados. El Garrobo termina de constituirse como villa estable cuando la zona, deshabitada tras la expulsión de los árabes, es repoblada de nuevo bajo las órdenes de Felipe II. Más tarde,

Juan Torres y el rey Felipe IV compraron y volvieron a vender la villa hasta dar paso a un sistema semifeudal. Durante la Guerra de la Independencia el pueblo opuso una gran resistencia al ataque de las tropas francesas, y estas, en castigo, quemaron el pueblo. El Garrobo perteneció muchos años al término municipal de El Castillo de las Guardas, consiguiendo su independencia y ayuntamiento propio hace escasos años.

Actividad socioeconómica

Aunque sólo se cultivan el 30% de las tierras, El Garrobo basa su economía en la agricultura, predominando el cultivo del olivo y las explotaciones de dehesas. La tradición en producción de objetos de palma y crin vegetal todavía se conserva, aunque en tiempos pasados esta actividad contó con un importante auge.

Qué ver

Templo Parroquial de la Inmaculada: También conocido como Templo Parroquial de la Purísima Concepción, este edificio religioso perteneciente al arte mudéjar del siglo XV se construye en una sola planta de 850 m² de superficie. En su interior destacan las gradas del presbiterio, revestidas con azulejos del siglo XVI, y el retablo barroco. Barroco es también el cuerpo de campanas, que fue construido más tarde.

Virgen de la Estrella: Patrona de El Garrobo desde 1601 se conserva su imagen en la Iglesia de la Purísima Concepción. Cuenta la historia que durante el año que fue nombrada patrona el municipio fue azotado por una



fuerte peste que causó la muerte a 24 habitantes del pueblo. Este hecho se agravó cuando cayeron unas fuertes lluvias en la primavera que impidieron recoger las cosechas provocando una gran hambruna. El pueblo, desesperado, decidió sacar a la virgen en procesión, unos días más tarde cesaron las lluvias y las muertes.

Salto del Guadiamar o Salto del Lobo: A unos 4 Km río abajo de la urbanización Sierra Lagos, en los aledaños de la antigua mina de cuarzo de El Tibio, el río Guadiamar forma un salto de una veintena de metros. Este espectacular accidente geográfico constituye, posiblemente, el mayor desnivel fluvial de la provincia, especialmente en los períodos de crecida.

Gastronomía

En las cocinas de El Garrobo se elaboran platos con ingredientes variados y típicos de la tierra como las perdices guisadas, los revueltos de espárragos o el almorraque, plato preparado con pimientos asados, tomate, cebolla y ajos picados. De su repostería destacamos las exquisitas gachas con miel, cocinadas con leche, harina, coscorrones de rebanadas de pan y la típica miel del pueblo.

Fiestas y Eventos de Carácter Cultural

Romería de Fuente Abades: Tiene lugar en el mes de agosto, los asistentes tienen como costumbre salir al campo y bañarse en el río Guadiamar, se organizan casetas preparadas para el baile y el cante.

Ntra. Sra. de la Estrella: El día 26 de agosto se celebra en el pueblo las fiestas religiosas en honor a la patrona Ntra. Sra. de la Estrella. Además de los actos religiosos, se llevan a cabo distintas actividades lúdicas.

Dónde comer:

Venta el Alto
Ctra. N-630 Km 780
Telf.: 954 130 122

Dónde dormir:

Hotel Las Cumbres **
Ctra. N-630 Km 780
Telf.: 954 130 122
www.ventadelalto.com

Hostal Puerto Blanco *
Ctra. N-630 Km 781
Telf.: 954 130 009

Otros equipamientos y servicios de interés turístico:

Ayuntamiento de El Garrobo
Plza. de la Constitución, 12
Telf.: 954 130 001

Aznalcóllar

Situación

Este término municipal se asienta en el borde meridional de la Sierra Norte, justo en la margen derecha del río Agrio. Con una población de 5.820 habitantes se encuentra a 36 Km de la capital.

La situación geográfica de Aznalcóllar hace que en su territorio se encuentren representados una gran variedad de ambientes que van desde la campiña, a la dehesa, o del bosque galería al río. En esta diversidad de hábitats es fácil encontrar animales tan peculiares como el gato montés, la nutria o una multitud de especies de aves. Además existe una generosa biodiversidad de plantas, entre las que destacan orquídeas, narcisos, lirios y nazarenos. Entre estos espacios se encuentran algunos tan singulares como Charcofrío, Madroñalejos y los Palmares.

Accesos

La primera opción sería circular por la carretera A-472 hasta cruzar el río Guadiamar. Al pasar el río, hay que incorporarse a la carretera A-477 hasta llegar a Aznalcóllar. Otro acceso posible es la carretera nacional N-630, para luego desviarse por la carretera A-477 con dirección a Gerena; hay que pasar este municipio hasta llegar a Aznalcóllar.

Recorrido histórico

Aznalcóllar, con un 75% de sus tierras en Sierra Morena, se diferencia de los demás municipios de la zona por su tradición minera. Esta fuente de riqueza ha condicionado el asentamiento de numerosos pueblos, como el

tarteso, que exportaba la plata extraída de la mina usando las aguas del Guadiamar como vía de salida. Queda constancia del hecho de que durante la ocupación romana se sustrajeron grandes cantidades de pirita, viviendo el poblamiento un impulso tanto social como económico que quedó reflejado en las infraestructuras levantadas, como magnífico ejemplo de este desarrollo nos queda el viaducto que conectaba esta población con Itálica. La civilización árabe bautizó esta población como *Hizn-Al-Kollar*, que significa recinto amurallado. Esta denominación deriva del castillo construido en este periodo, alcanzando la población una significación tal que fue considerada como uno de los cuatro distritos del Aljarafe durante la presencia islámica en estas tierras.

Actividad socioeconómica

Aznalcóllar siempre se ha caracterizado por su actividad minera, sin embargo desde que en 1998 se produjera la rotura de la balsa de residuos y el posterior cierre de la mina, el sistema económico del municipio tuvo que adaptarse a las nuevas condiciones. Como alternativa al cierre, la administración aprobó un proyecto de recuperación de parte de los terrenos mineros mediante la implantación del Parque de actividades Medioambientales de Aznalcóllar (PAMA), dedicado a los sectores de medioambiente y energías limpias. En este momento, varias empresas de distinto tipo (energéticas, alimenticias...), se han instalado en la zona proporcionando una economía diversificada que posibilite la creación de numerosos puestos de empleos. La agricultura, resuelta en explotaciones de latifundios, se centra en el cultivo de olivos, algodón o cereales, mientras que en lo que a ganadería se refiere destacan las 7.000 cabezas de ganado caprino.

Qué ver

Iglesia de Ntra. Sra. de la Consolación: Del siglo XVIII, alberga en su interior un púlpito de hierro forjado del año 1692 y dos pilas de agua bendita fechadas en 1796, así como dos lienzos ubicados en la sacristía, ambos del siglo XVIII, que representan a San Francisco y a San Miguel Arcángel.

Torre de la Dehesilla: A la izquierda de la carretera de Escacena, dentro de las tierras llamadas *Cortijo del Negro*, se sitúa esta torre de época cristiana. Este edificio presenta una planta rectangular y para su levantamiento se utilizó piedra caliza y pizarra hormigonada. Su puerta de entrada está orientada al Norte y destaca del resto del edificio por un dintel de roca pulimentada.

La Zawiya: Situada en la capilla del cementerio, estos restos islámicos conforman el único ejemplo de *zawiya* islámica que se conoce en Andalucía.

Cruz de Arriba: La devoción a la Cruz nace en el siglo XVIII saliendo por primera vez en procesión en el año 1823. Esta capilla se levanta en la plazoleta del mismo nombre, formada por una sola nave rectangular con fachada de un solo cuerpo y espadaña curvilínea. Dentro de ella se conserva la imagen de estilo neobarroco de la Virgen del Rosario. Esta hermandad tiene su ermita en la Dehesa del Llano.

Cruz de Abajo: Esta capilla de la Plaza del Alamillo se estructura en una planta rectangular con dos bóvedas de cañón. En el interior se encuentra una imagen de Santa Elena y un cáliz manierista. La ermita de esta capilla se sitúa a cinco kilómetros del pueblo, en los aledaños del cortijo Dehesa del Palmar.

Monte Madroñalejo: Entre el río Crispinejo y la Carretera del Álamo, se encuentra este monte público recogido dentro del Catálogo de Espacios y Bienes Protegidos desde 1.986. Dentro de éste se incluye Charcofrío, una extensión de tierras de gran interés natural por acoger una rica diversidad vegetal y animal.

Gastronomía

En la gastronomía de Aznalcóllar destacan productos de la tierra como el ajo o los espárragos trigueros además de exquisiteces reposteras como la torta de masa, así como otros productos elaborados con miel como los pestiños, el piñonate o los gañotes.



Fiestas y eventos culturales más relevantes

Fiesta de la Cruz de Arriba y Abajo: En el mes de julio y agosto respectivamente, estas cofradías veneran a la Santísima Virgen del Rosario y Santa Elena con una romería campestre desde el pueblo hasta la ermita de cada hermandad. Al tiempo se celebran potajes y comidas amenizadas por actuaciones y bailes.

Fiesta en honor a Ntra. Sra. De Fuente Clara: La primera semana de septiembre tiene lugar una romería al Cortijo de Garci-Bravo, lugar donde según la leyenda se apareció la patrona del pueblo Ntra. Sra. De Fuente Clara. Al mismo tiempo tienen lugar otros festejos como la velada nocturna o los toros de fuego.

Dónde comer:

Hostelería La Glorieta
Avda. Andalucía, 50
Telf.: 954 133 031

Bar Andalucía
Avda de Andalucía, 16
Telf.: 954 133 311

Los Arcos
Avda de Andalucía, 46
Telf.: 954 135 661

Nuestra Fuente Clara
C/ Santa Bárbara, s/n
Telf.: 954 135 558

Dónde dormir:

La Glorieta
Avda. Andalucía,50
Telf.: 954 133 031

Pensión Luis
C/ Cruz, 60
Telf.: 954 135 187

Otros teléfonos de interés turístico:

Ayuntamiento de Aznalcóllar
Plaza de la Constitución, 1
Telf.: 954 133 015
Telf.: 954 135 212

Gerena



Situación

El término municipal de Gerena se extiende a través de tres grandes sistemas naturales: Sierra Morena, la Vega, y la Campiña, aspecto que le otorga una gran riqueza paisajística. Atravesada de Norte a Sur por el Guadiamar, por Gerena discurren otros arroyos como el Pizarroso, la Estrella, San Juan, y el Arroyo de la Encarnación.

La superficie de este municipio es de129 Km^2, ascendiendo su población actual a unos 5.600 habitantes.

Accesos

La principal vía de acceso es la carretera nacional N-630, tomando a 12 Km de Sevilla el desvío hacia esta población a través de la carretera SE-520. Otra ruta alternativa sería, partiendo también desde la N-630, incorporarnos a la carretera A-477 hacia Gerena.

Recorrido histórico

La gran cantidad de restos arqueológicos encontrados en la zona atestiguan la presencia de pueblos milenarios. Este es el caso de los *etruscos*, civilización que habitó la zona minera de *Ituci*, localizada actualmente en el área

llamada Tejada. Las hachas de granito pulimentado, las hojas de sílex o los restos de silos, confirman también la existencia de un asentamiento tartésico en el siglo VI a. d. c.

Del período romano han llegado hasta nuestra época vestigios de fuentes, termas y ninfeas. Esta civilización urbanizó la villa, construyendo calzadas y embalses como el de Rigüelo. Las tropas musulmanas de *Musa Ibn Nusair* ocuparon el pueblo y levantaron molinos de aceite y harina. Los árabes opusieron una fuerte resistencia a los intentos de Fernando III por reconquistar la localidad, resistiendo Gerena los ataques del ejército del rey hasta que finalmente se ordenó la destrucción de la muralla defensiva de la villa. En el siglo XVI se crea el Condado de Gerena, y en el XIX se proclama municipio.

Actividad socioeconómica

Los trabajos en las distintas canteras de granito que Gerena posee dentro de su término municipal han sido durante mucho tiempo la mayor fuente de ingresos para el pueblo. Actualmente las labores en las canteras están casi finalizadas, mientras la agricultura y el sector servicios han pasado a ser la base de su estructura productiva. La agricultura se asienta principalmente en la plantación de olivos y cereales de invierno como el trigo o la cebada. Gerena posee, además, una gran tradición en la cría de reses bravas, con ganaderías prestigiosas como la de Sánchez de Ibargüen o Lora Sangrán.

Qué ver



Parroquia de la Purísima Concepción: De estilo mudéjar, esta construcción se levantó en el siglo XVI, aunque fue ampliada dos siglos más tarde. Entre sus muros se encuentran pinturas que representan la *Quinta Angustia* o la *Anunciación*, y una considerable orfebrería de plata mejicana del siglo XVIII.

Iglesia de San Benito: Antiguamente llamada Capilla del Hospital de la Sangre, esta iglesia de mediados del siglo XVIII es la residencia actual de la Hermandad de la Veracruz. Se trata de un edificio de una sola nave.

Capilla de la Soledad: De igual estilo que la de San Benito, posee un retablo del siglo XVIII rococó.

Basílica Paleocristiana: A la entrada del pueblo se halló en los años ochenta una basílica paleocristiana fechada entre los siglos IV y V. Actualmente se conserva únicamente la base del templo, pero se conoce el hecho de que a su alrededor existieron numerosas tumbas. Recientemente el Ayuntamiento de Gerena y la Consejería de Cultura de la Junta de Andalucía han llevado a cabo un plan de recuperación y puesta en valor de esta construcción de enorme interés histórico.

Termas romanas: En la zona de Fuente de los Caños encontramos los restos de unas antiguas termas romanas, junto a ellas se ubican parte de lo que fueron en su época un ninfeo y una vía o calzada romana.



Gastronomía

Su tradición gastronómica abarca recetas antiguas como la sopa de ajo o tomate, así como distintos tipos de guisos de carnes. Cuenta la leyenda que Fernando III probó por primera vez durante la reconquista de Gerena el sopeao, y que tanto le gustó que premió al cocinero con cuatro yugadas de tierra. Arroz con leche, rosquillos, o milhojas son sólo una representación de sus especialidades reposteras.

Fiestas y eventos culturales más relevantes

Feria y Fiestas Patronales: El último jueves de mayo, y durante varios días, se celebran las fiestas de la Virgen de la Encarnación, patrona de Gerena. El acto religioso consiste en una romería a su ermita, situada en el altozano de los linderos de Gerena y Guillena.

Feria Agroganadera: La primera quincena de mayo se organiza una feria donde se exponen cientos de caballos, se instalan pistas para exhibiciones y multitud de puestos comerciales.

Marcha de Cicloturismo: En el mes de abril el Ayuntamiento de esta localidad organiza una marcha cicloturista en la que los participantes tienen la oportunidad de conocer distintos paisajes naturales del municipio.

Verano Cultural: El Auditorio de La Rodadera, levantado sobre una cantera en desuso, acoge cada mes de julio un ciclo cultural dedicado a las artes escénicas y la música.

Dónde comer:

Bodega Lito
C/ Aceite, 14
Telf.: 955 783 211

Casa Carlos
Plza. de San José, 1
Telf.: 955 783 257

La Bomba
C/ Federico García Lorca, 9
Telf.: 955 782 378

Pericón
Ctra. Gerena-El Garrobo, Km 5
Telf.: 955 783 426

Salvi
Miguel de Cervantes, 46
Telf.: 955 783 272

Dónde dormir:

Hotel El Esparragal ****
Ctra. N-630, Km 795
Telf.: 954 987 972

Casa Rural Las Coladas y La Calera
Ctra. Aznalcóllar, Km 8
Telf.: 954 987 972

Otros equipamientos y servicios de interés turístico:

Ayuntamiento de Gerena
Plza. de la Constitución, s/n
Telf.: 955 782 002
www.ayuntamientodegerena.es

Olivares

Situación

El municipio de Olivares se extiende desde la meseta del aljarafe hasta la ribera del río Guadiamar, en su término se encuentra el punto de mayor altitud de esta meseta, el Cerro Torrux, situado a 195.4 m. sobre el nivel del mar. Esta cota permite al visitante observar una amplia panorámica de la Olivares de las suaves laderas que vierten hacia el río Guadiamar y las tierras de campiña del campo de Gerena. En este municipio también se encuentra el punto de confluencia del Guadiamar con su afluente el río Agrio.

Accesos

Para llegar a Olivares se puede tomar la autovía A-49, saliendo por Castilleja de la Cuesta para incorporarnos a la A-472. Tras atravesar Espartinas hay que tomar la carretera SE-511, en dirección hacia Villanueva del Ariscal y continuar por la carretera SE-512. También podemos tomar la salida de la A-49 en Sanlúcar La Mayor y, a partir de esta población, coger la carretera SE-513.

Recorrido histórico

Las investigaciones llevadas a cabo en el *Cerro de las Cabezas* demostraron que en la antigüedad existió aquí un importante poblado agrícola que se convirtió en punto de control de la ruta de salida del mineral que se extraía en la zona de Aznalcóllar. Las sepulturas romanas del siglo II encontradas, así como los restos de un antiguo acueducto romano, ponen de manifiesto la continuidad de la presencia humana en estas tierras. La ocupación musulmana nos ha dejado muestras como la Torre de San Antonio (siglo XIII), en la carretera que une Olivares y Gerena. Tras la reconquista, la villa comienza su periodo de desarrollo y asentamiento de la mano de Gaspar Guzmán, Conde Duque de Olivares, valido de Felipe IV.

Actividad socioeconómica

La economía de Olivares está basada en la agricultura, predominando la explotación de los cereales y el olivar de verdeo. El cultivo de agrios ocupa el resto de los terrenos. La construcción, pequeños comercios, talleres de reparación y la hostelería, son otros sectores económicos destacados de este municipio.

Qué ver

Colegiata de Nuestra Señora de las Nieves: Aunque construida en el siglo XVII, muchas fueron las reformas que sufrió hasta su fundación en el siglo XVIII. El retablo mayor alberga una valiosísima imagen barroca de la Virgen de las Nieves, obra de María Roldán. La Colegiata tuvo en sus principios una categoría especial, como muestra de ello sus estatutos regían el funcionamiento de esta iglesia de la misma forma que se dispone el ordenamiento de una catedral.

Palacio del Conde Duque de Olivares: Este Palacio Ducal se une a la Colegiata mediante arcos apuntados formando un conjunto histórico-arquitectónico de gran belleza. Sus herrajes del siglo XII, su fachada en buen estado y sus grandiosos patios con columnas, suponen una obligada visita para el turista.



Plaza de España: De estilo italiano y planta rectangular, esta plaza se adorna de farolas de hierro fundido con imágenes de dragones. El conjunto formado por La Colegiata, el Palacio Ducal y la Plaza Mayor constituyen un núcleo monumental de enorme interés.

Capilla de la Veracruz: Data del siglo XVI, aunque sufrió transformaciones en el siglo XIX. Posee imágenes del siglo XVII, así como el Cristo y la Virgen que datan de 1903.



Torrejón de San Antonio: Torre mudéjar habilitada por el Ayuntamiento para la cría de aves rapaces de la comarca.

Área Recreativa la Coriana: Área ubicada en la carretera Olivares-Gerena, con vegetación autóctona y zona de recreo que incluye barbacoas y casetones cubiertos.

Gastronomía

En la variada y saludable cocina de Olivares se elaboran platos tan sabrosos como el conejo con habas, el cocido con cardillos, el pollo con almendras, o el Cucharro, plato que lleva como ingredientes principales el pan, aceite, vinagre, huevo, atún y la cebolla. De entre los deliciosos postres de este municipio destacamos las tortas de naranja, la leche frita o las torrijas.



Fiestas y eventos culturales más relevantes

Fiestas patronales en honor a la Virgen de las Nieves: Se celebran durante el mes de agosto.

San Blas: El día 3 de febrero se celebra esta festividad con la tradición religiosa de la bendición de los panes. Las palomitas y roscos de pan típicos de la localidad se consumen entre los participantes de la fiesta.
Fiesta del Verdeo: Último domingo de septiembre.

Fiesta del Verdeo: Último domingo de septiembre.

Dónde comer:

La Brasa
Virgen de los Dolores, 23
Telf.: 954 110 486

Bar Kiko
Avda. del Rocío

Bodega El Bólido
C/ Roelas, 16
Telf.: 954 110 159

Mesón Abades
C/ Pio X

Cafetería Comedor Aldoan
C/ Cartuja

Círuculo Unión Olivarense
Plaza de España

Bar Polígono
Ctra. Olivares-Albaida
(Polígono Las Parras)

La Portada
C/ Antonio Mairena, 10
Telf.: 954 71 81 15

Otros equipamientos y servicios de interés turístico:

Ayuntamiento de Olivares
C/ Santísima Trinidad, 9
Telf.: 954 110 005

Sanlúcar la Mayor

Situación

El extenso municipio de Sanlúcar la Mayor, con una extensión de 139.94 Km², acoge una buena parte del curso del río Guadiamar, ya que se extiende desde el Aljarafe hasta Sierra Morena, donde penetra en forma de cuña. Su cabecera, situada a 21 Km de Sevilla, cuenta con una población de más de 11.000 habitantes, constituyendo la población ribereña de mayor tamaño.

Sanlúcar cuenta con destacados espacios ambientales de interés, como el caso de la cuenca del Arroyo de los Frailes, que destaca por su valor forestal, los espacios adehesados de Palmares, La Herrería, o la Cornisa Oeste del Aljarafe. Además, como valor añadido, en el pueblo tienen origen multitud de caminos que atraviesan la cornisa hasta desembocar en el Corredor Verde del Guadiamar.

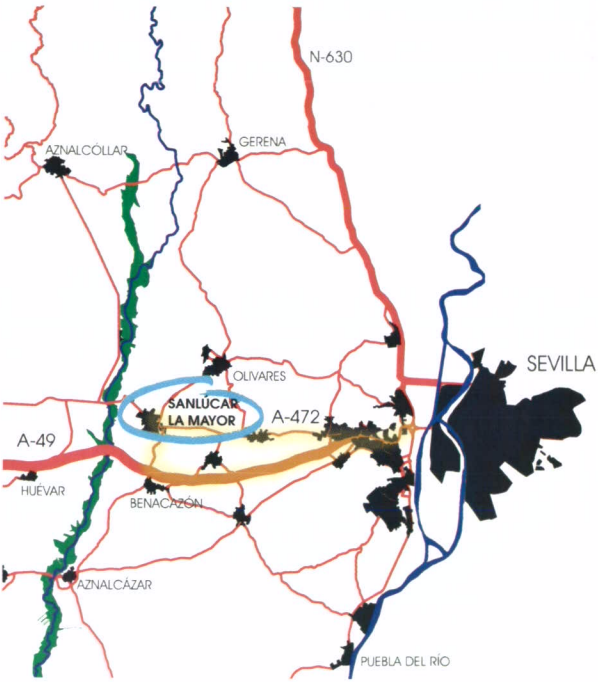

Accesos

Desde Castilleja de la Cuesta a través de la Intercomarcal A-472, se llega al pueblo, o bien siguiendo la autovía A-49 hasta la salida 6: Benacazón-Sanlúcar la Mayor.

Recorrido histórico

Según los restos arqueológicos hallados, los primeros asentamientos humanos en Sanlúcar la Mayor tuvieron lugar durante la Edad del Cobre y Bronce final, aunque algunos historiadores sitúan el origen de esta población durante la ocupación turdetana. Los romanos la llamaron Solúcar, hecho que se relaciona con la existencia de un templo donde se daba culto al sol. Durante el período almohade, Sanlúcar fue cabeza de distrito del Aljarafe y una de las villas de más relevancia en la zona. En 1251 Fernando Gutiérrez conquista estas tierras, que pasan a formar parte del término de Sevilla, aunque no sería hasta 1639 cuando el rey Felipe IV concediese el título de ciudad.

Parte de estos capítulos históricos han quedado recogidos en leyendas que todavía se trasmiten de generación en generación. Este es el caso de la leyenda que relata como un rey moro enterró un tesoro en la muralla de la ciudad cuando comenzaron a llegar los cristianos, o las historias que narran la existencia de pasillos subterráneos que comunican la Parroquia de San Pedro con otros edificios antiguos.

Actividad socioeconómica

Sanlúcar posee una fuerte influencia en el Aljarafe sevillano ya que actualmente es la cabeza de partido judicial de diecisiete municipios, centralizando un gran número de funciones administrativas fundamentales para ellos. Estas tareas administrativas suponen la creación de numerosos empleos, así como la activación del crecimiento económico general. Sin embargo, la mayoría de la población del municipio se dedica a tareas agrícolas, centradas principalmente en el cultivo del olivo, la cebada o el trigo.

Qué ver



Iglesia de Santa María: Este monumento mozárabe consta de tres naves separadas por arcos de herradura. La torre, aunque se le unió un cuerpo de campanas durante la época barroca, conserva su estructura primitiva con acceso por rampas. Dentro de la iglesia se conserva el *Cristo de San Pedro*, escultura del siglo XIII al que el pueblo tiene una gran devoción.



Conjunto formado por la Iglesia de San Pedro y lienzos de las murallas almohades: Para su construcción se usaron partes de una antigua mezquita.

El presbiterio se expone muy elevado al estar situado bajo una bóveda de cañón. La iglesia, junto con la muralla almohade que la rodea, forman un paisaje cultural e histórico de gran interés.

Iglesia de San Eustaquio: Iglesia de estilo mudéjar dedicada al patrón de la ciudad, está ubicada en el punto más alto del pueblo. Sus retablos, imágenes y lienzos datan de los siglos XVI, XVII y XIX.

Convento de San José: Aunque reformado en el siglo XVII, este convento de clausura data del siglo XV.

Cilla del Cabildo: Entre los edificios civiles solariegos del siglo XVIII sobresale especialmente éste, la *Cilla del Cabildo.*

Hacienda de Benazuza: Un minucioso y delicado trabajo de restauración ha permitido que esta bellísima alquería del siglo X se convierta en un establecimiento hostelero con categoría de Cinco Estrellas y gran lujo. Fue fundada por los árabes y ya en el siglo XII, conquistada la *Isbylia* musulmana por Fernando III, constituyó lugar predilecto del rey Alfonso X el Sabio. Otros dueños de la alquería fueron la Orden de Santiago y diversas familias nobles.

Gastronomía

En Sanlúcar la Mayor la cocina casera se centra en guisos como los garbanzos con bacalao, la cola de toro, el cocido de calabaza o las espinacas con garbanzos. Aunque la repostería tiene una fuerte presencia todo el año, es durante las fiestas de Navidad y Semana Santa cuando toma un especial relieve. De entre el gran número de dulces que se elaboran en este pueblo destacan las rosquillas, la leche frita o los cortadillos de cidra.

Fiestas y eventos culturales más relevantes

Fiestas de Santiago y San Pedro: Estas celebraciones, además del componente religioso que poseen, se complementan con la organización de velás, como la de San Pedro el 29 de junio, y la de Santiago el 25 de julio.

Festividad de San Eustaquio: El 14 de septiembre se conmemora en el campo, con una procesión, la festividad del patrón del pueblo. Una semana antes de la salida del santo tienen lugar distintos eventos culturales y deportivos.

Ciclo Estival: Durante los meses de verano el Ayuntamiento organiza en el Auditorio Municipal Manuel de Falla un ciclo cultural de música, danza y teatro.

Dónde comer:

Restaurante La Alquería
Hacienda Benazuza
Telf.: 955 703 344

Venta Pazo
Ctra. Sevilla Huelva
Telf.: 955 700 110

Mesón Tony
Plza. de los Alamillos, 16
Telf.: 955 700 070

Restaurante La Coquina
C/ Juan Carlos, 1
Telf.: 955 700 698

Dónde dormir:

Hacienda Benazuza
Telf.: 955 703 344

Hotel Solucar
Ctra. Sevilla-Huelva
Telf.: 955 703 408

Hostal Rocío
C/ Colón, 2
Telf.: 955 702 762

Hostal Colón
C/ Maestro M. Borrego, 24
Telf.: 955 700 592

Otros equipamientos y servicios de interés turístico:

Ayuntamiento de Sanlúcar la Mayor
Plza. Virgen de los Reyes s/n
Telf.: 955 700 028

Casa Municipal de la cultura
Telf.: 955 701 216

Las Brujas
Actividad: Granja visitable de aves-truces
Camino Palmillas
Telf.: 600 429 453

Benacazón

Situación

En pleno Aljarafe, al Oeste de la capital sevillana, se encuentra el término municipal de Benacazón. Unos cinco mil quinientos habitantes pueblan este municipio sevillano situado a 23 kilómetros de la capital.

Su proximidad al escarpe del Aljarafe le otorga unas excelentes panorámicas que se pueden disfrutar, por ejemplo, desde el mirador de La Cárcava, equipamiento de Uso Público del Corredor Verde del Guadiamar.

Cuatro Caminos o la Estación de Tren son, también, destinos idóneos para conocer los recursos paisajísticos de la zona.

Accesos

Por la autovía A-49, Benacazón se encuentra junto a la salida nº6.

Recorrido histórico

Aunque la existencia de Benacazón se remonta a tiempos anteriores, no se dio un asentamiento regular hasta que en la época romana se desarrollara como una pequeña aldea campesina. La documentación contemporánea de

la Reconquista acredita que durante la etapa musulmana existieron en Benacazón numerosas alquerías de importancia como la de Gelo, Castilleja de *Talhara y Ben (Ibn) Quassum* (Hijo de *Cassum*), quizás la más importante de todas y la que dio nombre al pueblo. Reconquistada por Fernando El Santo, la villa estuvo bajo el dominio de distintos señoríos hasta que en 1810 esta forma de gobierno fuese abolida tras el mandato de Los Pantoja. Benacazón ofreció una fuerte resistencia a los invasores franceses, negándose los vecinos a ocupar cargos públicos y colaborar con los gobernantes de José Bonaparte.

Actividad socioeconómica

En Benacazón se está produciendo un importante desarrollo de la industria alimentaria, basada en productos agrícolas como el olivo, los cítricos o el cereal. En el municipio podemos encontrar varias bodegas dedicadas a la elaboración de vinos y al tradicional mosto del Aljarafe.

Qué ver

Iglesia Parroquial Ntra. Sra. De las Nieves: Esta obra, perteneciente al estilo mudéjar, se componía en su origen de una sola nave con cubierta de madera y capilla. Posteriormente se le incluyó una capilla colateral destinada al Sagrario, así como una torre campanario. De las tres portadas hay que resaltar la principal, donde su puede apreciar una imagen de la Giralda.

Capilla de la Soledad: Se trata de una pequeña capilla de moderna construcción compuesta de una sola nave y cúpula en el prebisterio. Destacan su altar mayor, de estilo neoclásico, la imagen muy venerada de María Santísima de la Soledad, y la imagen del Cristo Yacente.

Capilla de la Vera Cruz: Se trata de una capilla de moderna construcción que presenta una curiosa portada a los pies, decorada con azulejos donde se representan diferentes advocaciones marianas. En el altar mayor la imagen muy venerada al Santísimo Cristo de la Vera Cruz y a María Santísima de los Dolores.



Casa Hermandad del Rocío: De nueva construcción resalta como objeto de interés de esta casa hermandad el antiguo Simpecado, su Carreta, y la exposición de enseres y fotografías de la hermandad.