











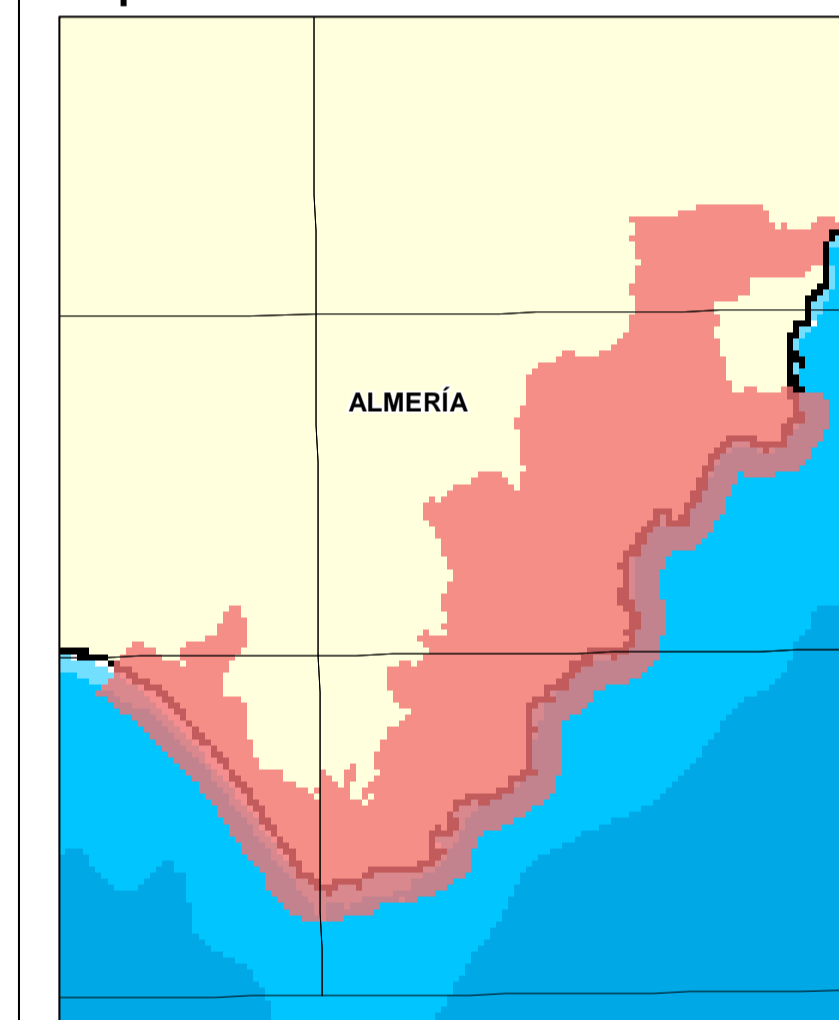


Leyenda

-  Límite Parque Natural.
- ZONIFICACIÓN**
- A. Zonas de reserva.**
 -  Reservas terrestres.
 -  Reservas marinas.
- B. Zonas de regulación especial.**
 -  Áreas naturales de interés general.
 -  Áreas seminaturales con usos tradicionales.
 -  Áreas litorales de espaciamiento.
 -  Playas urbanas.
 -  Áreas marinas con aprovechamientos primarios y de espaciamiento.
- C. Zonas de regulación común.**
 -  Cultivos agrícolas.
 -  Zonas de agricultura intensiva bajo plástico.
 -  Núcleos habitados existentes y otras zonas transformadas.
- D. Áreas excluidas de la zonificación ambiental.**
 -  Áreas excluidas de la zonificación ambiental.

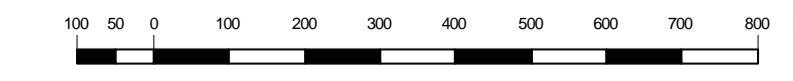
Mapa de localización



Distribución de hojas M.T.A. 1:10.000

10303(-1)	10304(-1)	10311(-1)	10312(-1)	10313(-1)	10314(-1)
10303(-2)	10304(-2)	10311(-2)	10312(-2)	10313(-2)	10314(-2)
10303(-3)	10304(-3)	10311(-3)	10312(-3)	10313(-3)	10314(-3)
10303(-4)	10304(-4)	10311(-4)	10312(-4)	10313(-4)	10314(-4)
10453(-1)	10454(-1)	10461(-1)	10462(-1)	10463(-1)	10464(-1)
10453(-2)	10454(-2)	10461(-2)	10462(-2)	10463(-2)	10464(-2)
10453(-3)	10454(-3)	10461(-3)	10462(-3)	10463(-3)	10464(-3)
10453(-4)	10454(-4)	10461(-4)	10462(-4)	10463(-4)	10464(-4)
10593(-1)	10594(-1)	10601(-1)	10602(-1)	10603(-1)	10604(-1)
10593(-2)	10594(-2)	10601(-2)	10602(-2)	10603(-2)	10604(-2)
10593(-3)	10594(-3)	10601(-3)	10602(-3)	10603(-3)	10604(-3)
10593(-4)	10594(-4)	10601(-4)	10602(-4)	10603(-4)	10604(-4)

PLAN DE ORDENACIÓN DE LOS RECURSOS NATURALES DEL PARQUE NATURAL DE CABO DE GATA - NÍJAR

Límite y Zonificación	
Hoja nº:	Plano nº:
1031(4-3)	2
Fuente:	
Ortoimagen B/N (Junta de Andalucía, 2.001 - 2.002)	
Escala:	
 E: 1:10000 U.T.M. (huco 30)	