






Mapa 7. Equipamientos de uso público

Equipamientos

-  Centro de Visitantes
-  Área recreativa
-  Senderos de libre acceso

-  Núcleo de población Capital municipal
-  Núcleos secundarios
-  Límite provincial
-  Límite municipal

-  Parque Natural
-  Área de influencia socioeconómica

- Red viaria
-  Red principal
-  Red secundaria

Escala gráfica 1:225.000

Elabora: Instituto de Desarrollo Regional, Fundación Universitaria.