

LIMITE DEL PARQUE NATURAL
SIERRAS DE CAZORLA, SEGURA Y LAS VILLAS








CASTILLA - LA MANCHA



LOCALIZACION



BASE TOPOGRAFICA

-  Red Hidrografica
-  Caminos
-  Principales carreteras
-  Curvas de nivel
-  Terminos municipales
-  Nucleos de poblacion
-  Vertices geodesicos

REFERENCIAS:

- Base Topografica a escala 1:100.000
- Informacion digital procedente del Sistema de Informacion Ambiental de Andalucia a nivel de Detalle

LIMITE DE ESPACIOS NATURALES PROTEGIDOS PARQUE NATURAL
SIERRAS DE CAZORLA, SEGURA Y LAS VILLAS (COD. 77)

Realizacion : Direccion General de Planificacion

5000 0 5000 10000 15000 20000 25000 Metros

FECHA : 12 DE MAYO DE 1999

ESCALA APROX. 1:300.000