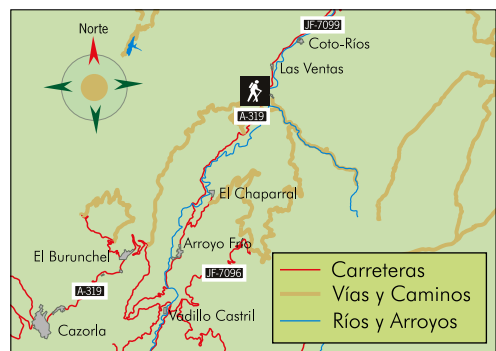
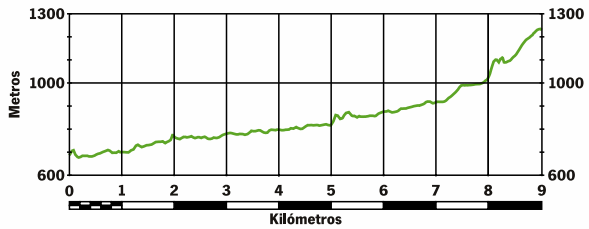


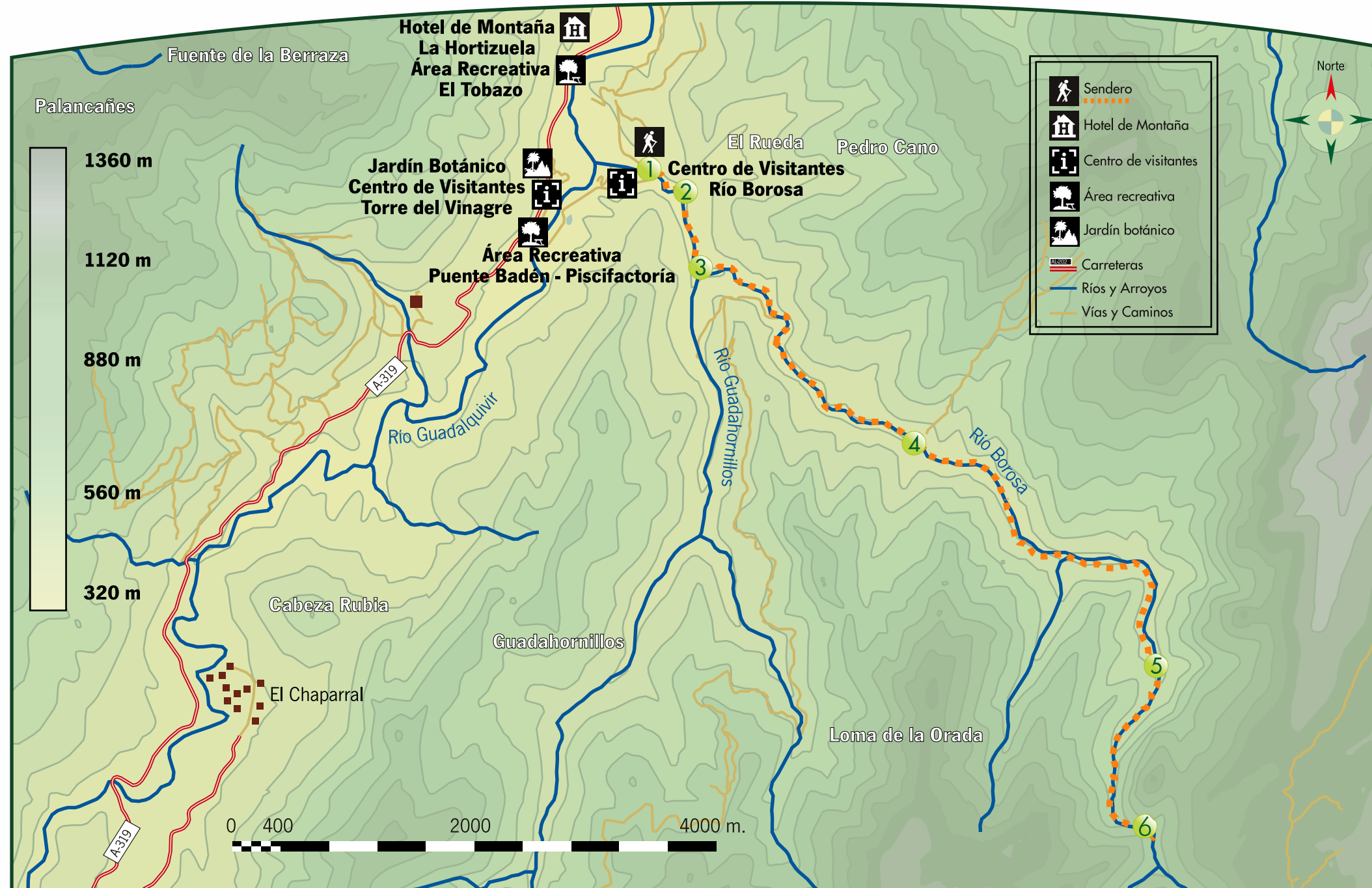


Ficha Técnica y Localización

- Tipo:..... Lineal
- Duración:..... 3:00 horas
- Dificultad:..... Media
- Longitud:..... 9.000 mts.



El sendero tiene su inicio en los aparcamientos de la Piscifactoría del Borosa, que se encuentran al final del camino que parte desde el Centro de Visitantes Torre del Vinagre en dirección al Centro de Visitantes Río Borosa.



# Conociendo la Naturaleza

## Sendero Río Borosa





**E**l Parque Natural Sierras de Cazorla, Segura y Las Villas es fuente de vida. En él nacen ríos tan importantes como el Guadalquivir o el Segura. En este caso es el río Borosa, primer gran afluente del Guadalquivir, nuestro fiel acompañante en el camino. Este sendero, que la Consejería de Medio Ambiente pone a su disposición, transcurre por estrechas cerradas y pendientes abruptas y rocosas, pero el esfuerzo tiene recompensa... un paisaje fluvial de impresionante belleza.

**E**l sendero tiene inicio en la Piscifactoría del Río Borosa ①. En ella se crían ejemplares de trucha arco iris que serán soltados en cotos de pesca intensivos... ¡se incuban unos 500.000 huevos al año! Las tomas de agua del río y las transformaciones realizadas en él para la piscifactoría, marcan el comienzo de nuestro recorrido. Avanzamos por una pista que en época de lluvias es cruzada por pequeños hilos de agua. Surgen del interior de la ladera que dejamos a nuestro lado. Uno de estos pequeños manantiales va a dar lugar a la Fuente de los Astilleros ②, que desprende agua no sólo por su caño de hierro sino por las múltiples grietas cercanas. Y es que el corazón de esta inmensa pared rocosa está lleno de agua.

Foto interior: Podalirio (*Iphiclides podalirius*)

**P**ero el agua también discurre por la superficie y el Borosa va a recibirla en distintos puntos, como ocurre con el Arroyo de Guadahornillos ③. Este cauce va a recoger agua del deshielo primaveral. El repiqueteo del agua sobre los pliegues de las rocas que le salen al paso nos involucra en un entorno mágico... pero hay más razones para creerlo. ¿Sabía que nos encontramos en uno de los lugares de mayor variedad de mariposas de toda la Península Ibérica? ¡Se han contabilizado hasta 112 especies de estos vistosos insectos! No será difícil que nos encontremos alguna de ellas en nuestro camino.

**E**l río atraviesa ahora una zona conocida como Los Caracolillos y no crea que este nombre es una casualidad. Una vez cruzado el puente del mismo nombre y siguiendo el recorrido a la derecha del Borosa, observe la ladera que anteriormente recorriamos. ¿Ve las curiosas formas que se forman en ella? Las fuerzas de la tierra han provocado que los materiales que componen el terreno se deformen dando lugar a unos pliegues que son los que dan nombre a este enclave.

**C**ornicabras, enebros, parras silvestres, pinos, encinas, lentiscos, romeros... una larga lista de plantas que componen una flora mediterránea excepcional, también repleta de especies exclusivas como la violeta de Cazorla, el narciso más pequeño del mundo. Pero, inesperadamente, pasamos, en cuestión de unos metros, del Mediterráneo al mismísimo "trópico". Nos estamos adentrando en la Cerrada de Elías ④, donde el encajonamiento del río alcanza su máxima estrechez... ¡sólo dos metros de separación entre pared y pared! La elevada humedad se hace patente en nuestra propia respiración y en las miles de gotas que resbalan por hojas y rocas. Estas condiciones tan especiales permiten que

crezca en las paredes una vegetación exuberante y singular: helechos como el culantrillo y plantas increíbles como la carnívora pingüicula. ¡Sí, sí... carnívora! Gracias a una sustancia pegajosa, los insectos quedan pegados en su hoja y son digeridos formando parte de la dieta de esta curiosa planta.

**A**l salir de la pasarela de la Cerrada, continuamos remontando el río que cada vez hace más rumor en su bajada en busca del Guadalquivir. La ribera del Borosa conserva un bello bosque en galería, desde donde aves como el mirlo acuático observan las pozas y la corriente en búsqueda de peces con los que alimentarse. Además de estos pequeños "pescadores", es fácil observar, mirando ahora al cielo, rapaces como el buitre leonado y el halcón peregrino que encuentran cobijo en los riscos que flanquean el río.

**N**os vamos aproximando a un impresionante escarpe de paredes casi verticales... presagio del juego de saltos que va a sufrir el Borosa y que tiene al final del recorrido su ejemplo más bello. Tomamos dirección sur y desde lejos podemos ver, en el Picón del Haza, la canalización que lleva agua hasta la Central Eléctrica ⑤. En ella, la fuerza del agua empuja las turbinas que darán electricidad a la zona de Castellón del Moro.

**L**a pendiente del sendero aumenta. Ya, al salir de la central eléctrica, nos encontramos una señal que nos advierte del peligro de desprendimientos. Durante todo este tramo final tendremos que ir sorteando grandes bloques de rocas desprendidos de la cornisa de este escarpe. En ocasiones pasamos al lado de inmensas rocas,



alejadas ahora del cauce, donde la acción del río ha dejado sinuosos recovecos y oquedades. El desnivel del terreno hace que el Borosa descienda formando cascadas que van a romper en pozas de aguas transparentes. Estos saltos, rodeados de grandes higueras, adelfas y boj, forman un paisaje muy reconfortante donde hacer una corta parada donde retomar fuerzas para afrontar el último tramo del sendero.

**S**ubimos y subimos... pero no ceje en el empeño porque al final del ascenso y coincidiendo con el fin del sendero nos encontramos con el Salto de los Organos ⑥. Aquí el río Borosa cae desde una altura de varios metros. En épocas de lluvias o deshielo, el agua al chocar con las rocas produce un estruendo ensordecedor que, acompañado de una neblina de pequeñas gota, le dan a este enclave una atmósfera especial. Permanezca sentado frente a la cascada y observe esta maravilla con tranquilidad, recreándose en el capricho de la naturaleza. Continuando el camino puede llegar a la Laguna de Valdeazores, en cuyas orillas se erige elegante un pinar de más de cien años de edad.

**Y**es que el Parque Natural Sierras de Cazorla, Segura y Las Villas, el espacio natural protegido más grande de España, es un lugar a conocer con detenimiento y en profundidad. Por ello, la Consejería de Medio Ambiente pone a su disposición más de 80 Equipamientos de Uso Público que le permitirá disfrutar al máximo de esta joya natural. ¡Bienvenido!

## Estimado senderista

- |  |   |  |   |
|--|---|--|---|
|  | Manténgase en los caminos                       |  | No se permite la acampada libre                   |
|  | Deposite la basura en los contenedores          |  | No se permite la recolección de minerales y rocas |
|  | Respete los bienes y propiedades privadas       |  | No se permite la recolección de plantas           |
|  | Evite hacer ruido                               |  | No se permite la captura de animales              |
|  | No se permite circular en vehículos motorizados |  | No se permite encender fuego                      |

## Y recuerde:

Utilice calzado adecuado y ropa cómoda  
Protéjase del sol  
Lleve consigo agua para beber  
Infórmese antes de realizar el sendero de las previsiones meteorológicas

## Para más información:

### Centro de Visitantes Río Borosa

Ctra. Cazorla-El Tranco km. 47  
Desvío a Río Borosa  
Santiago de Pontones (Jaén)  
Teléfono: 953 124 235

[www.juntadeandalucia.es/medioambiente](http://www.juntadeandalucia.es/medioambiente)



egmasa  
Empresa de Gestión Medioambiental  
CONSEJERÍA DE MEDIO AMBIENTE