










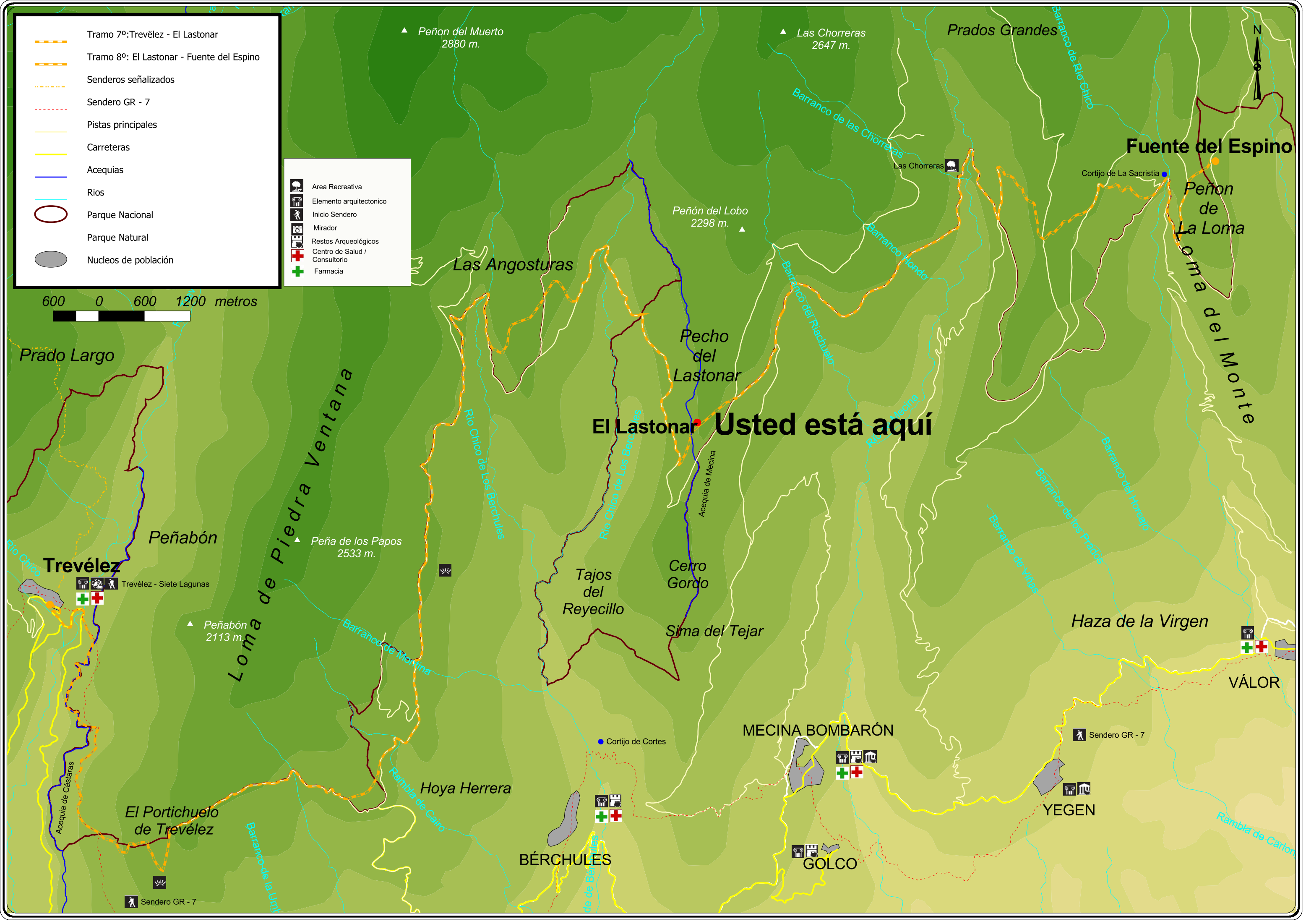


-  Tramo 7º: Trevélez - El Lastonar
-  Tramo 8º: El Lastonar - Fuente del Espino
-  Senderos señalizados
-  Sendero GR - 7
-  Pistas principales
-  Carreteras
-  Acequias
-  Ríos
-  Parque Nacional
-  Parque Natural
-  Nucleos de población

-  Area Recreativa
-  Elemento arquitectónico
-  Inicio Sendero
-  Mirador
-  Restos Arqueológicos
-  Centro de Salud / Consultorio
-  Farmacia



▲ Peñón del Muerto  
2880 m.

▲ Las Chorreras  
2647 m.

▲ Peñón del Lobo  
2298 m.

▲ Peña de los Papos  
2533 m.

▲ Peñabón  
2113 m.

**Usted está aquí**

**Fuente del Espino**

Peñon de La Loma

Las Angosturas

Pecho del Lastonar

**Trevélez**

Peñabón

Loma de Piedra Ventana

Tajos del Reyecillo

Cerro Gordo

Sima del Tejar

Haza de la Virgen

VÁLOR

MECINA BOMBARÓN

Hoya Herrera

YEGEN

El Portichuelo de Trevélez

BÉRCHULES

GOLCO

Sendero GR - 7

Sendero GR - 7

Cortijo de Cortes

Las Chorreras

Cortijo de La Sacristia

Loma del Monte

Prados Grandes

Prado Largo

Río Chicho

Río Chicho de los Berchules

Río Chicho de los Berchules

Río Mecina

Barranco de las Prados

Barranco del Horegro

Acequia de Cástaras

Barranco de la Loma

Barranco de Morina

Rámbala de Cairo

Rámbala de Berchules

Acequia de Mecina

Barranco del Riachuelo

Barranco Hondo

Barranco de las Chorreras

Barranco de Río Chicho

Rámbala de Carbon