

SUPERFICIES DE LOS MUNICIPIOS VINCULADOS A LA RENPA

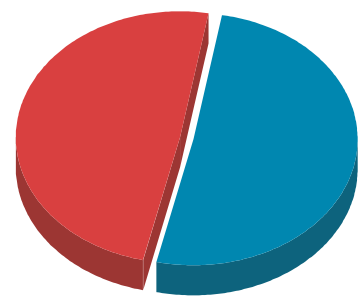
(1 de 8)



Superficie de los Municipios Vinculados a la RENPA

RESPECTO AL TOTAL ANDALUZ

SUPERFICIE DE LOS
MUNICIPIOS NO
VINCULADOS A LA
RENPA
49,18%



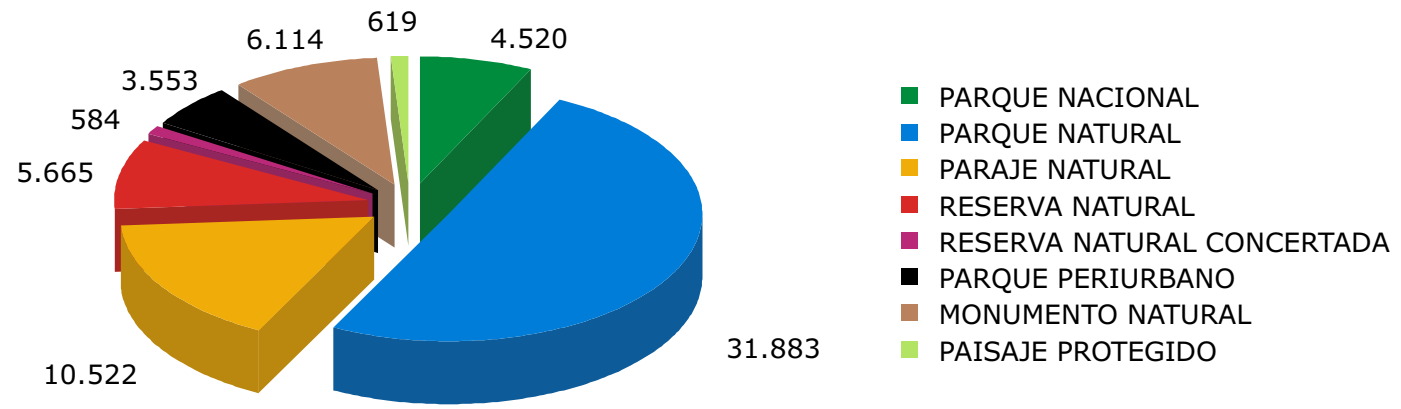
SUPERFICIE DE LOS
MUNICIPIOS
VINCULADOS A LA
RENPA
50,82%

SUPERFICIE:

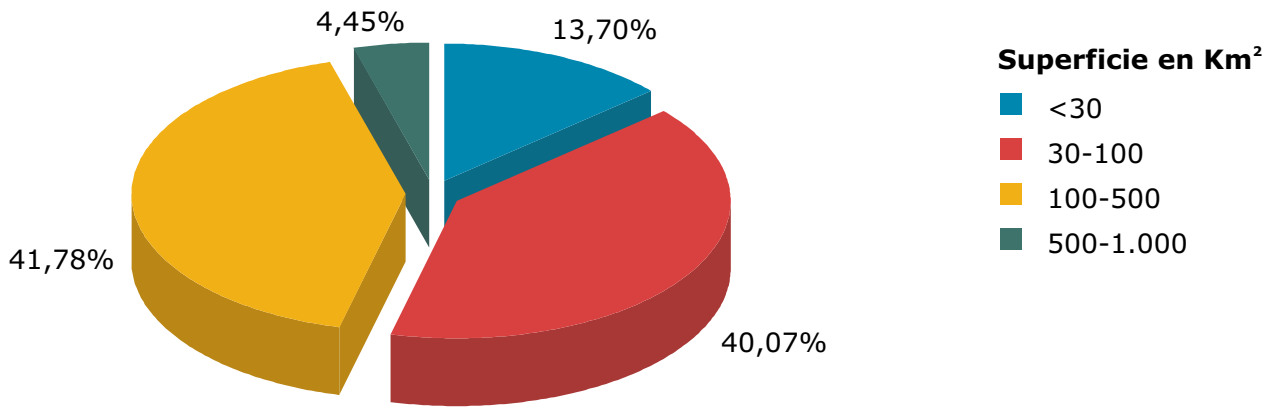
- ANDALUCÍA: 87.597 KM²
- MUNICIPIOS VINCULADOS A LA RENPA: 44.520 KM²
- MUNICIPIOS NO VINCULADOS A LA RENPA: 43.077 KM²

Unidad: % superficie respecto al total andaluz, año 2003.

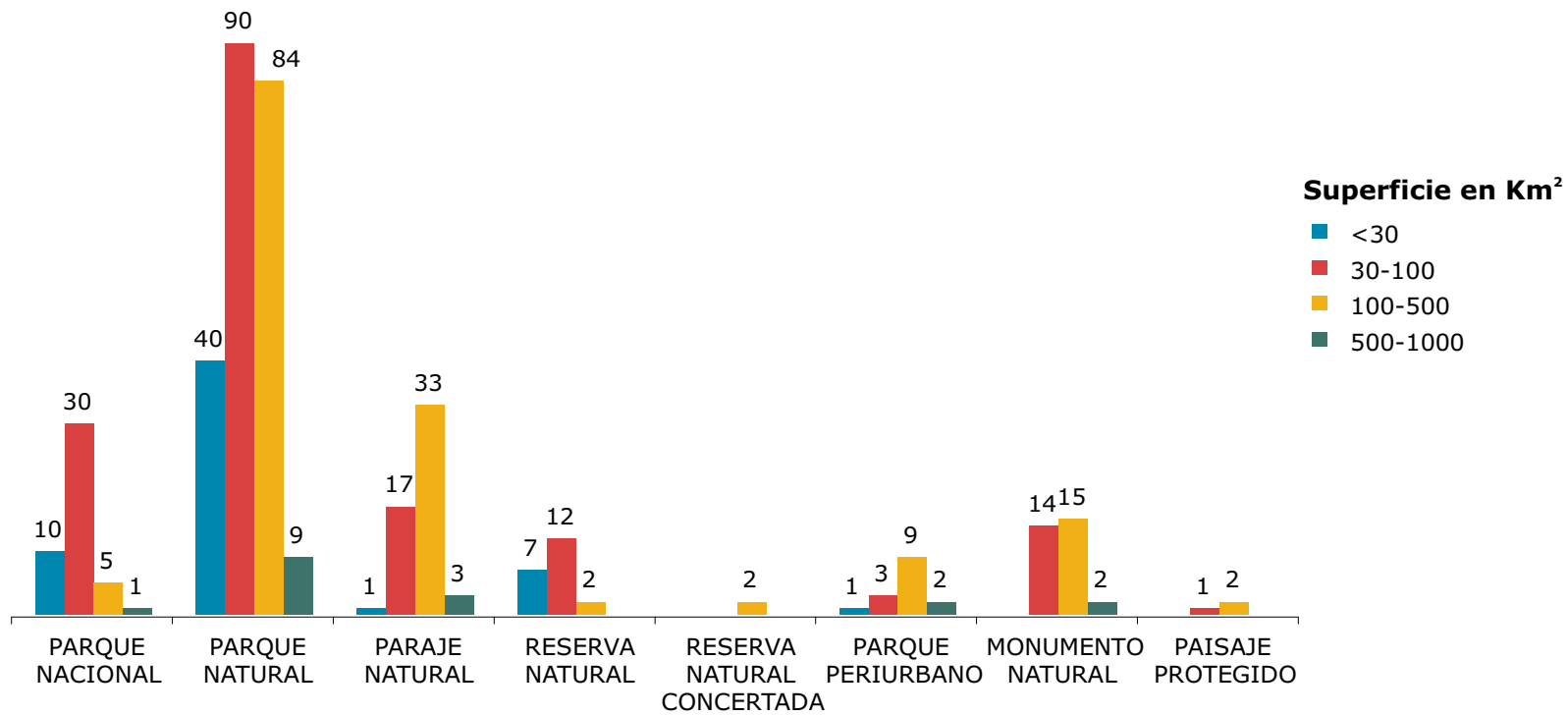
SUPERFICIAS DE LOS MUNICIPIOS VINCULADOS A LA RENPA POR FIGURA DE PROTECCIÓN



CARACTERIZACIÓN DE LOS MUNICIPIOS EN INTERVALOS SEGÚN SUPERFICIE. RENPA TOTAL



CARACTERIZACIÓN DE LOS MUNICIPIOS EN INTERVALOS SEGÚN SUPERFICIE. POR FIGURA DE PROTECCIÓN



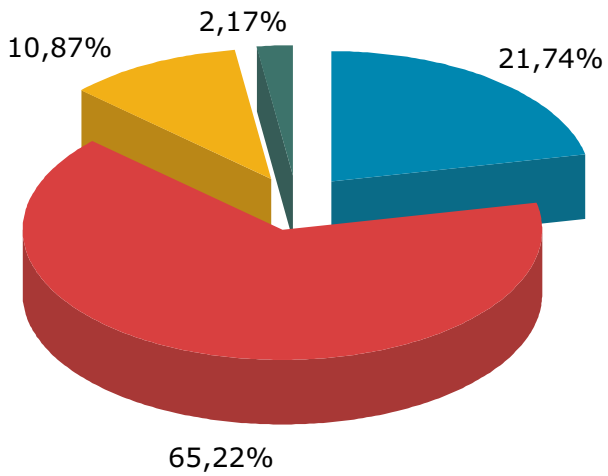
Unidad: Número de municipios

Cerca del 50% de la superficie municipal de Andalucía está vinculada a algún espacio natural protegido, la mayor parte asociada a las figuras de protección de Parque Natural y Paraje Natural.

Más del 80% de los municipios de la RENPA tienen una superficie que está entre los 30 y los 500 Km².

> Superficie de los Municipios Vinculados a la RENPA

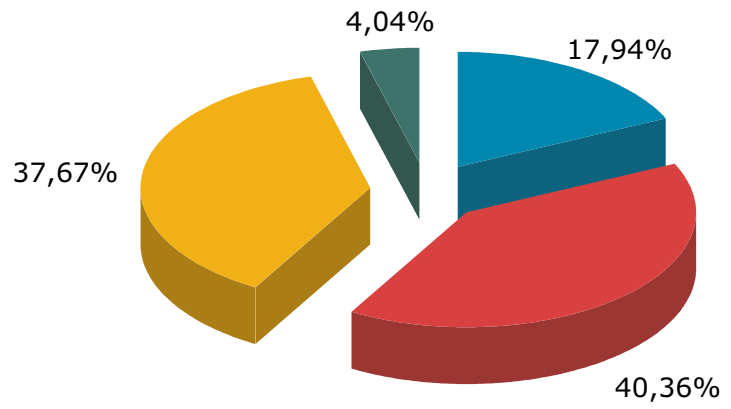
PARQUES NACIONALES



Superficie en Km²

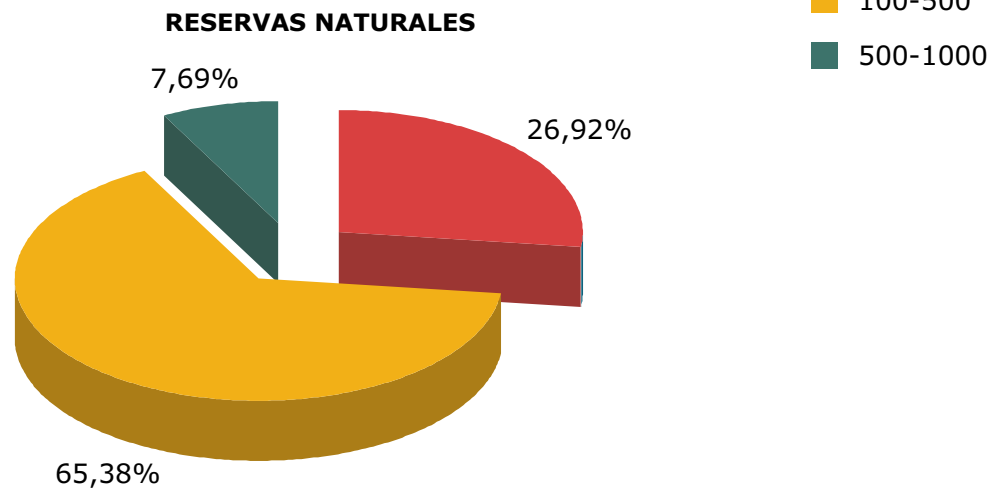
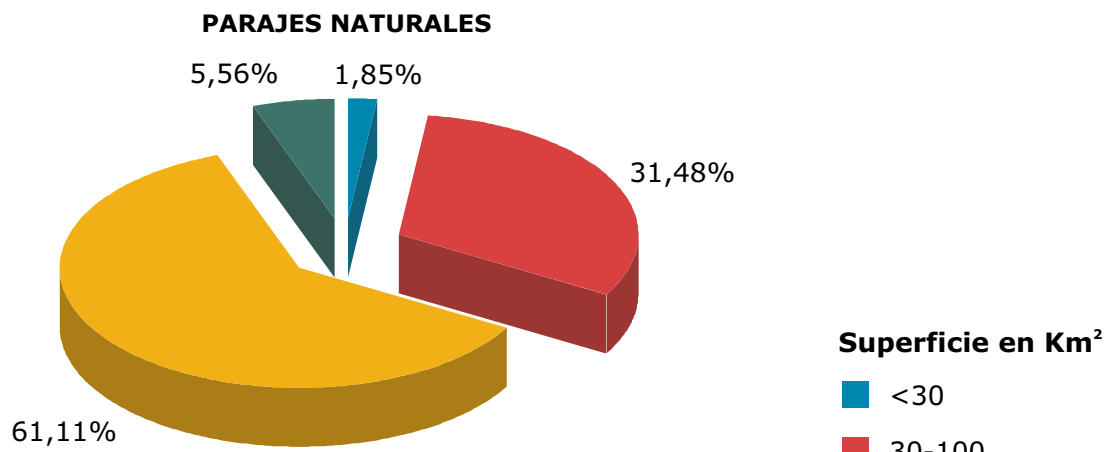
- <30
- 30-100
- 100-500
- 500-1000

PARQUES NATURALES



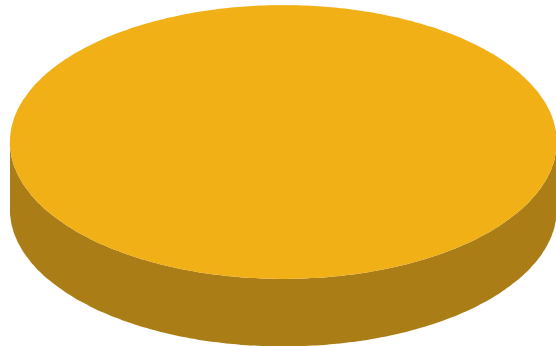
Unidad: Porcentaje de Municipios

> Superficie de los Municipios Vinculados a la RENPA



Unidad: Porcentaje de Municipios

RESERVAS NATURALES CONCERTADAS



Superficie en Km²

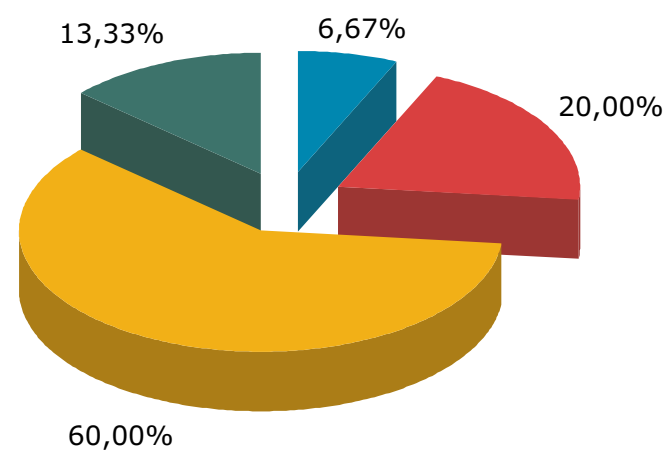
- <30
- 30-100
- 100-500
- 500-1000

PAISAJE PROTEGIDO



Unidad: Porcentaje de Municipios

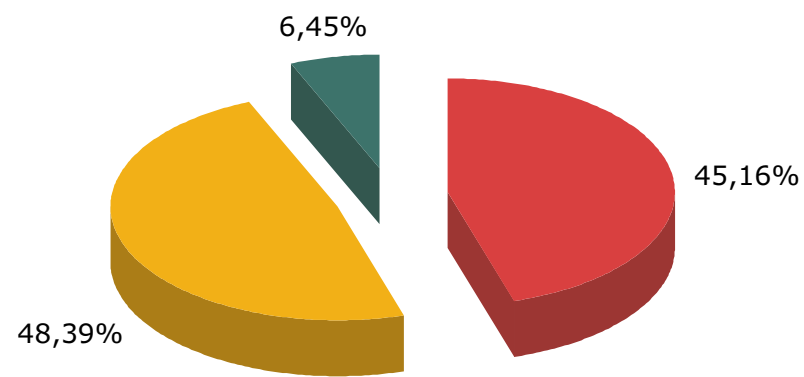
PARQUES PERIURBANOS



Superficie en Km²

- <30
- 30-100
- 100-500
- 500-1000

MONUMENTOS NATURALES



Unidad: Porcentaje de Municipios