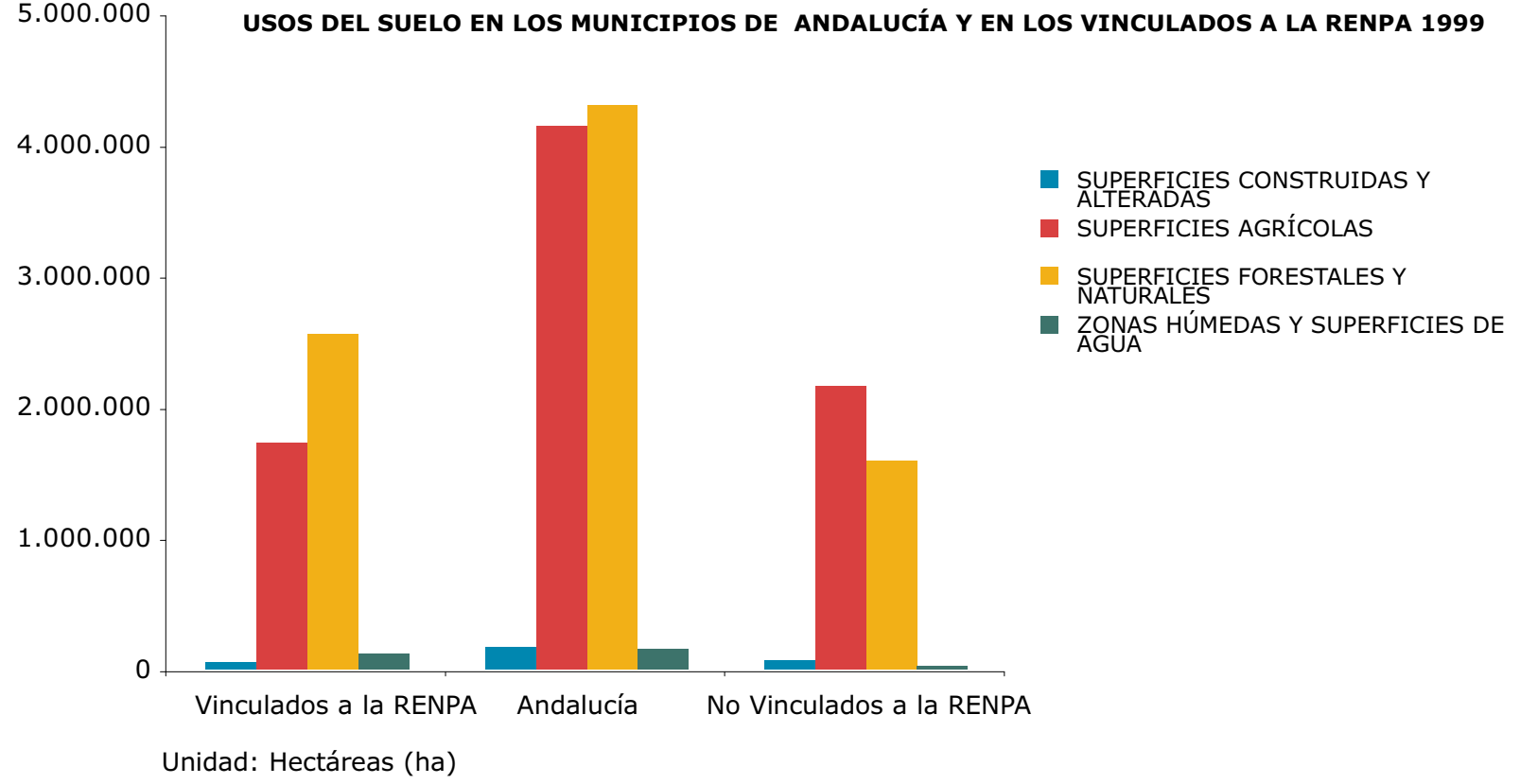


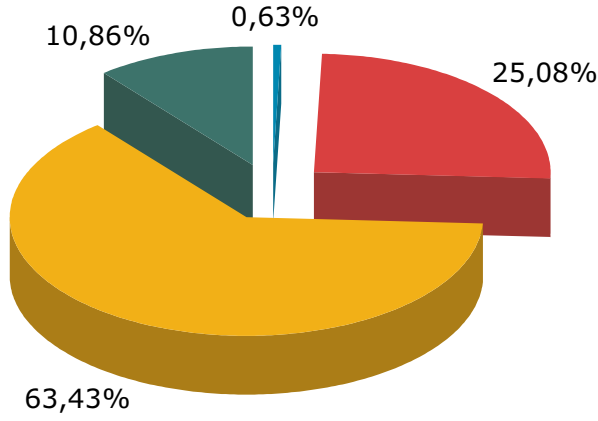


**Usos del Suelo en los Municipios de la RENPA**



La superficie de masas forestales naturales supera en Andalucía los 4.000.000 de ha. En los municipios vinculados a la RENPA esta superficie supera los 2.500.000 ha, siendo en éstos municipios el área ocupada por superficie agrícola (1.728.780 ha) sensiblemente inferior al total registrado en aquellos que no están actualmente vinculados a ninguna figura legal de protección en Andalucía, los cuáles presentan un total por encima de los 2.150.000 ha. De las más de 150.000 ha de zonas húmedas y superficies de agua en Andalucía, casi 120.000 ha se encuentran localizadas en municipios vinculados a la RENPA.

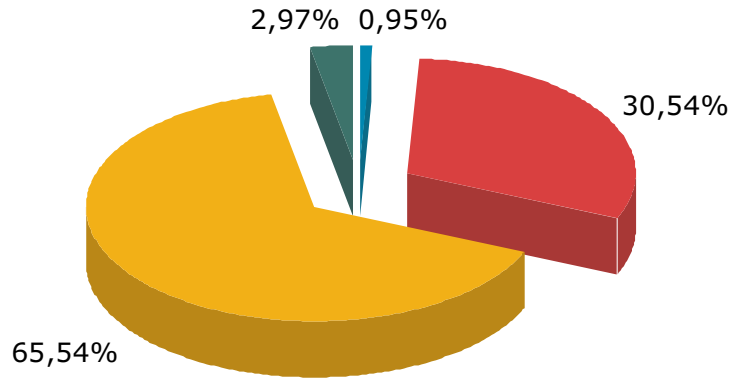
**PARQUE NACIONAL**



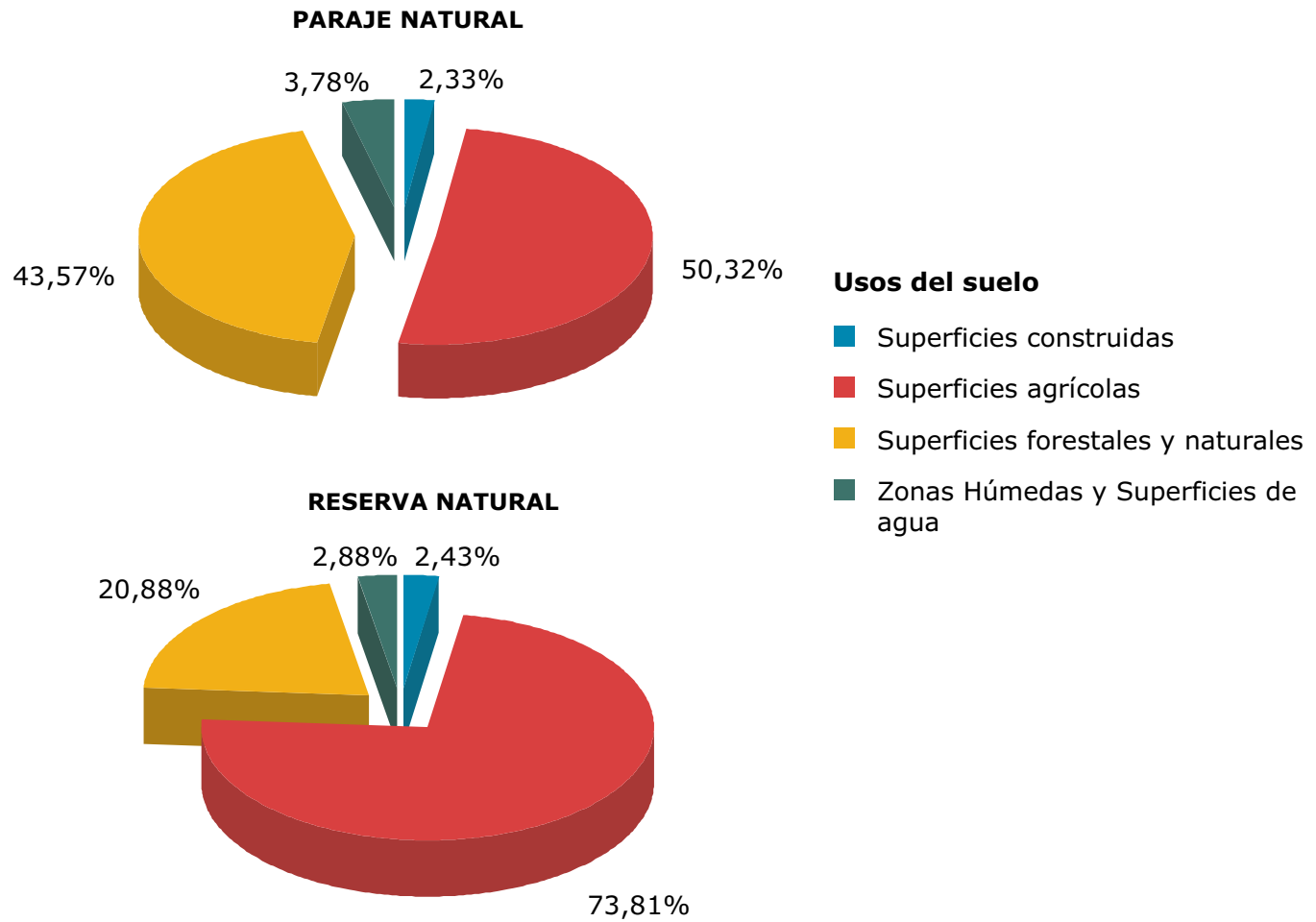
**Usos del suelo**

- Superficies construidas
- Superficies agrícolas
- Superficies forestales y naturales
- Zonas Húmedas y Superficies de agua

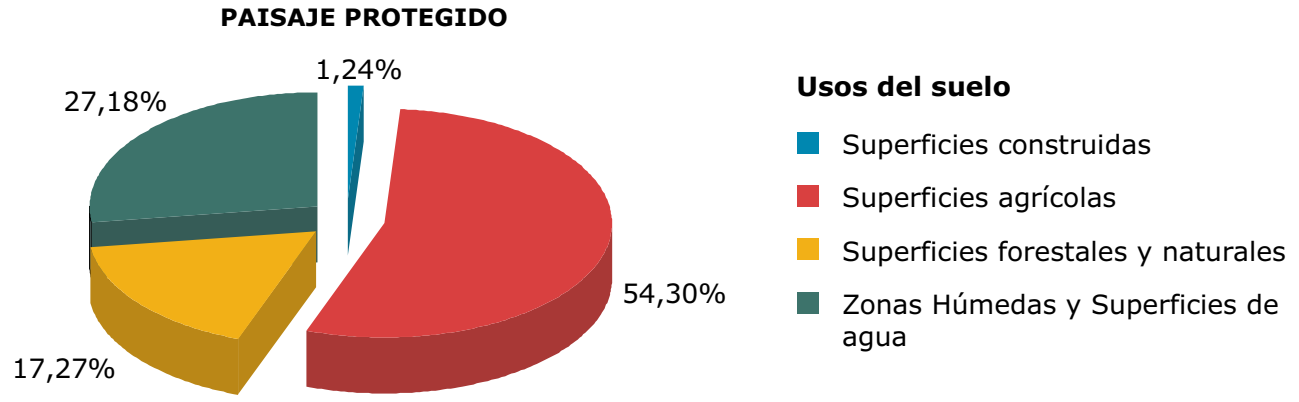
**PARQUE NATURAL**



Unidad: Porcentaje de Superficie



Unidad: Porcentaje de Superficie



Unidad: Porcentaje de Superficie

