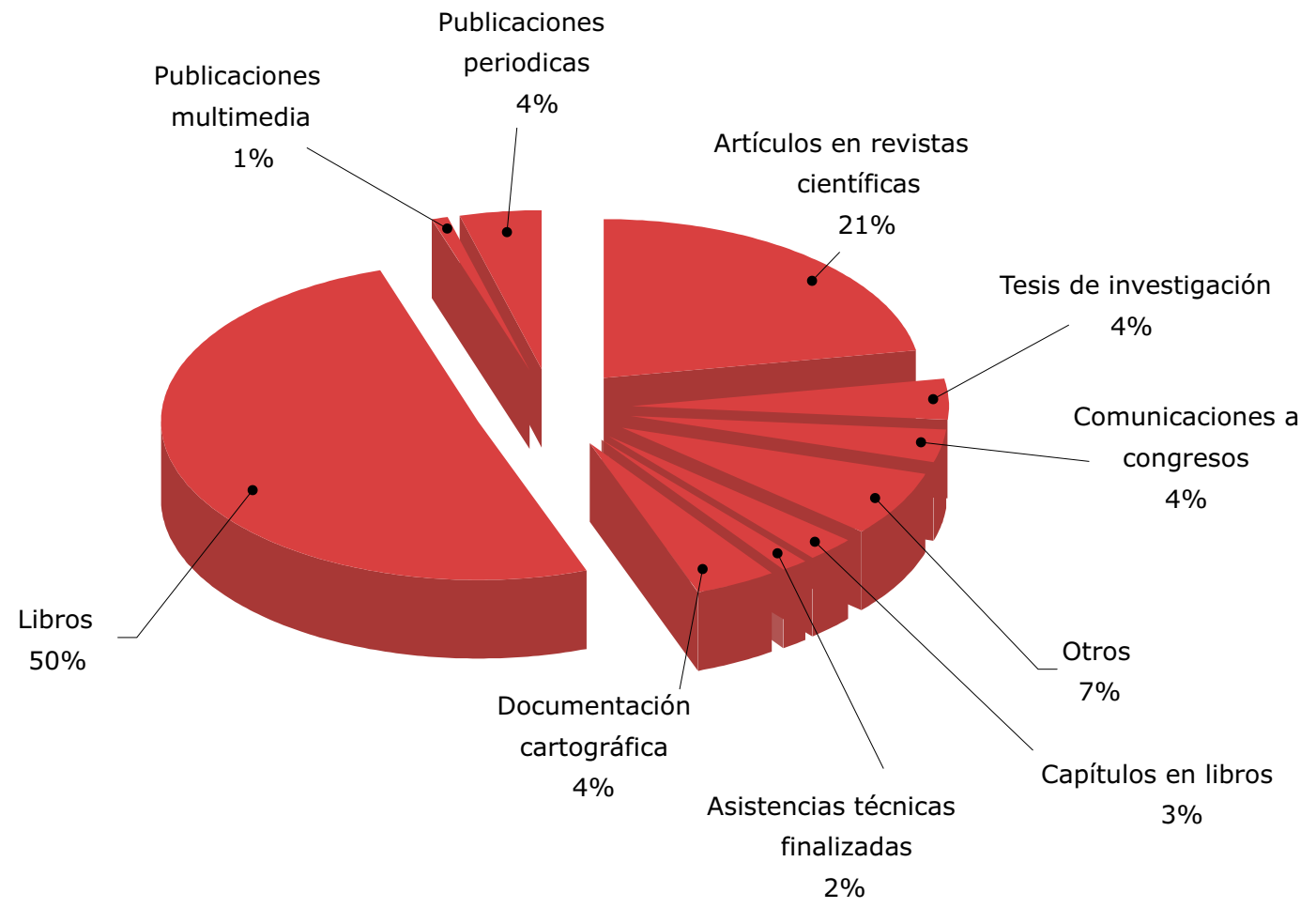
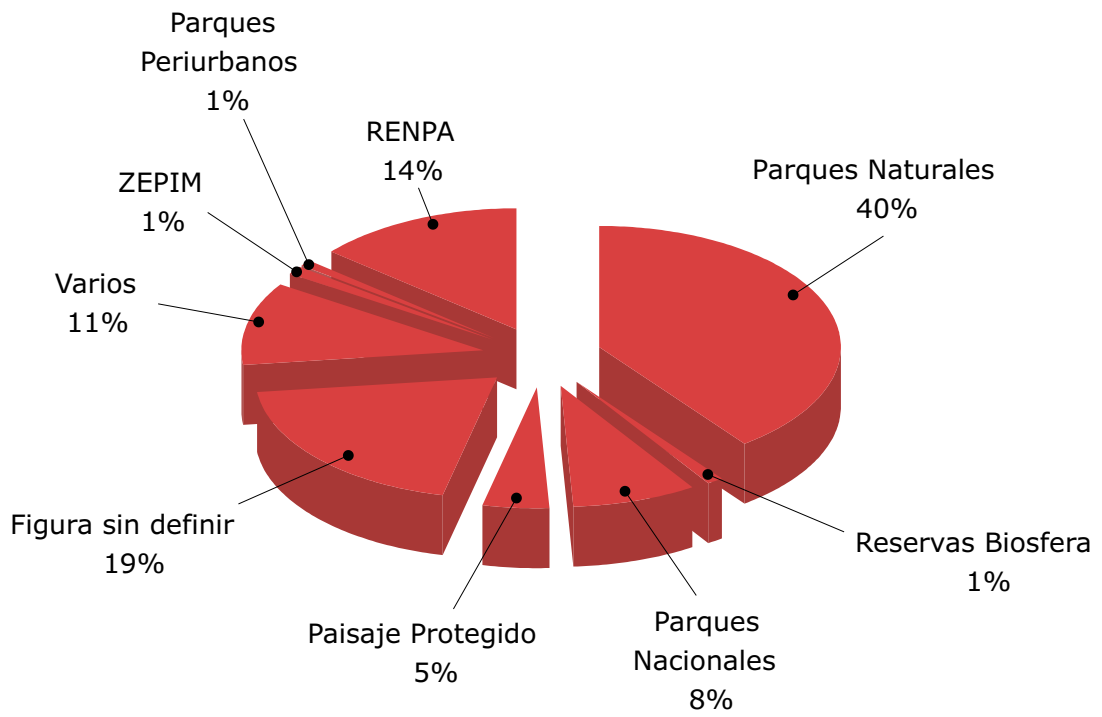


- **Documentación Relativa a la RENPA**
- **Cartografía Relativa a la RENPA**

DOCUMENTACIÓN RELATIVA A LA RENPA 2000 - 2003



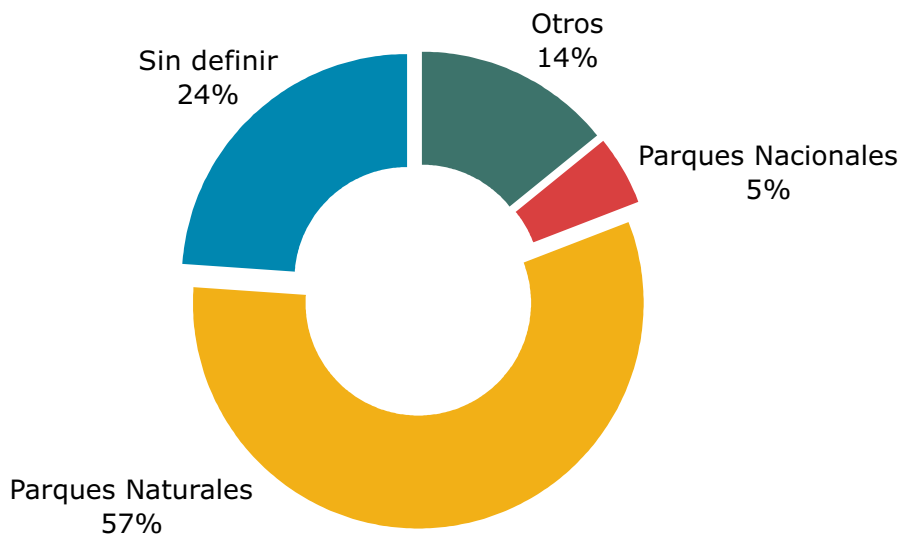
**PORCENTAJE DE LIBROS PUBLICADOS SEGÚN LA FIGURA A LA QUE HACEN REFERENCIA 2000-2003**



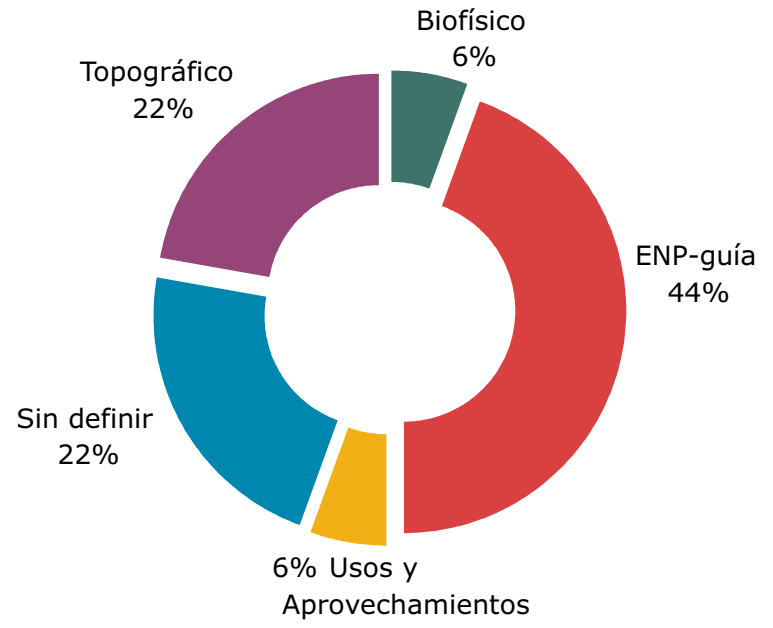
La mayoría de las publicaciones existentes se centran en Doñana (ya sea como Parque Natural, Nacional, Reserva de la Biosfera o Reserva Biológica) y el Parque Natural Sierras de Cazorla, Segura y Las Villas.

Existen numerosas publicaciones sobre el recientemente declarado Paisaje Protegido Corredor Verde del Guadiamar

**CARTOGRAFÍA PUBLICADA SEGÚN LA FIGURA A LA QUE HACEN REFERENCIA 2000-2003**



**TIPO DE CARTOGRAFÍA PUBLICADA 2000-2003**



Al contrario que las publicaciones en formato libros o documentos de texto, en la cartografía publicada abundan los nombres de Sierra de Grazalema, Sierra Nevada y, en menor medida, Cabo de Gata-Níjar. Los dos primeros tienen un reconocido prestigio en el ámbito deportivo, en especial con el senderismo. En cuanto a la tipología, los mapas topográficos, mapas-guía y los mapas de usos y aprovechamientos de suelos son los más abundantes.