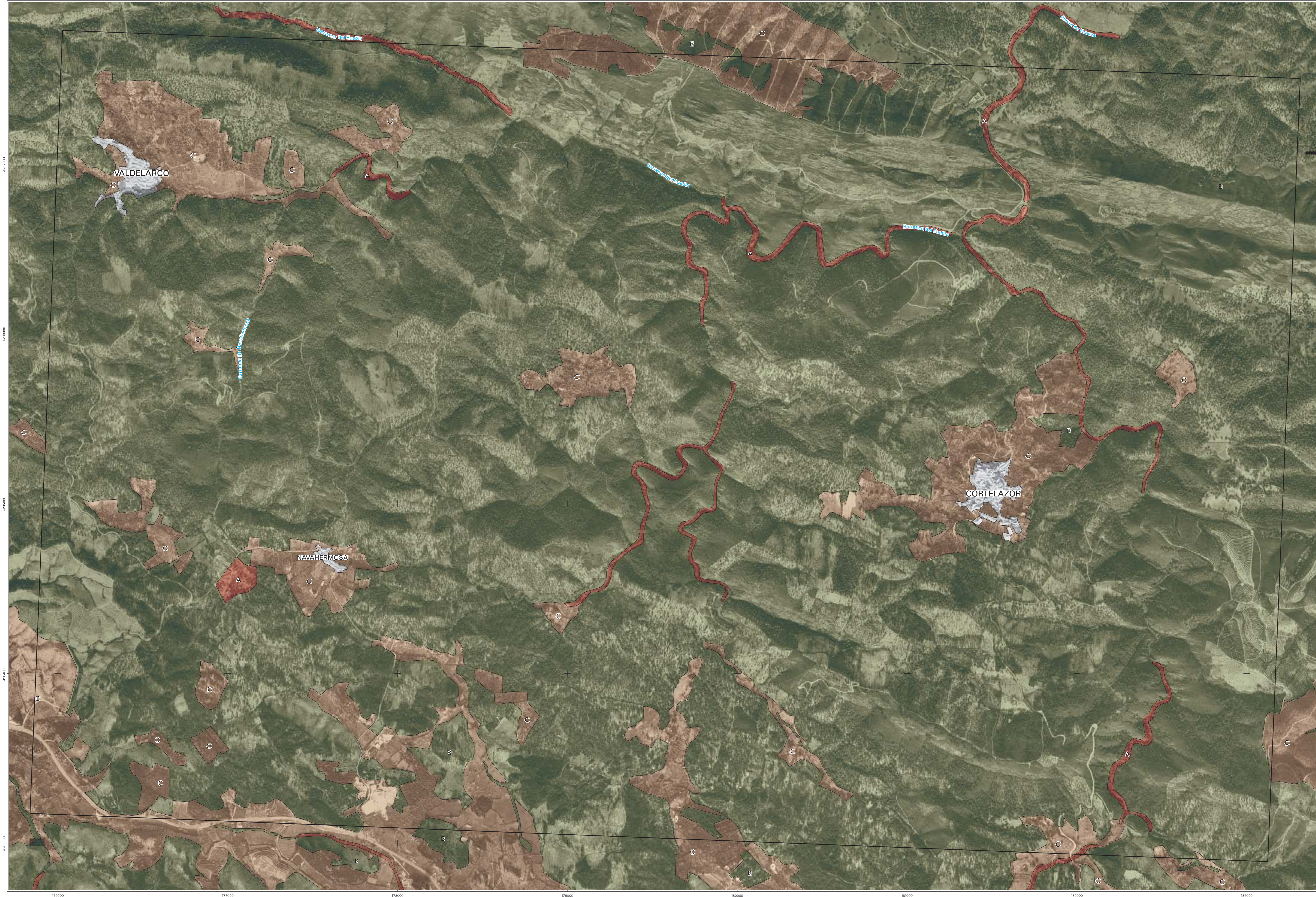


PLAN DE ORDENACIÓN DE LOS RECURSOS NATURALES DEL P. N. SIERRA DE ARACENA Y PICOS DE AROCHE

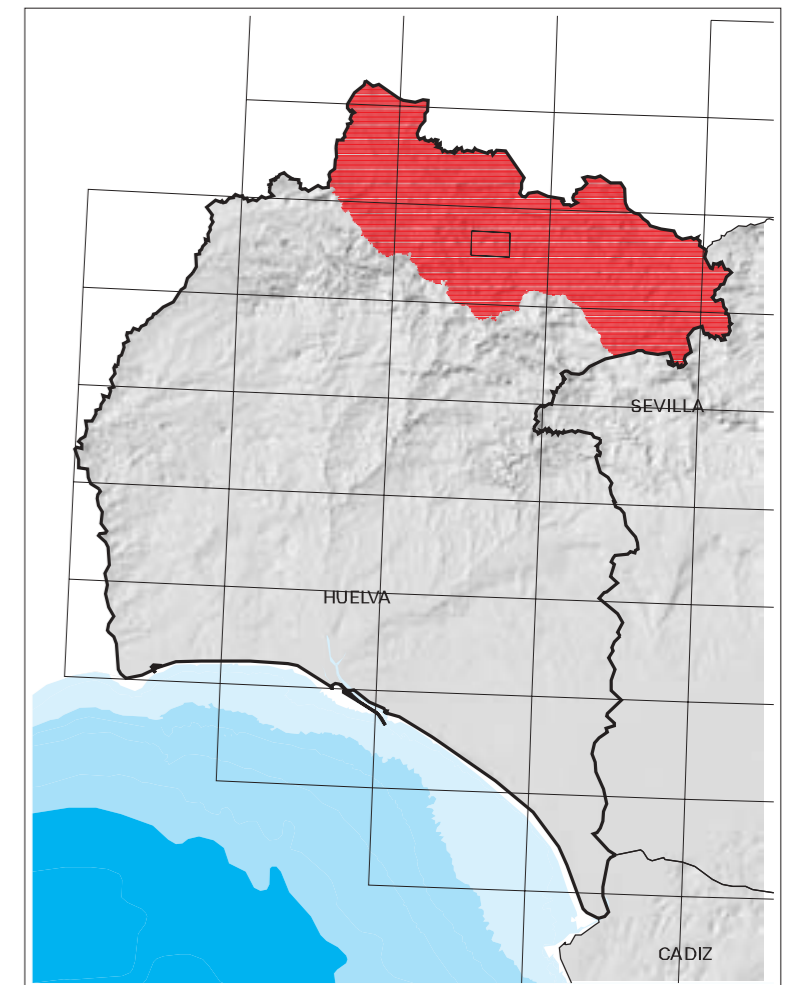
Límite y Zonificación 917(3-2)



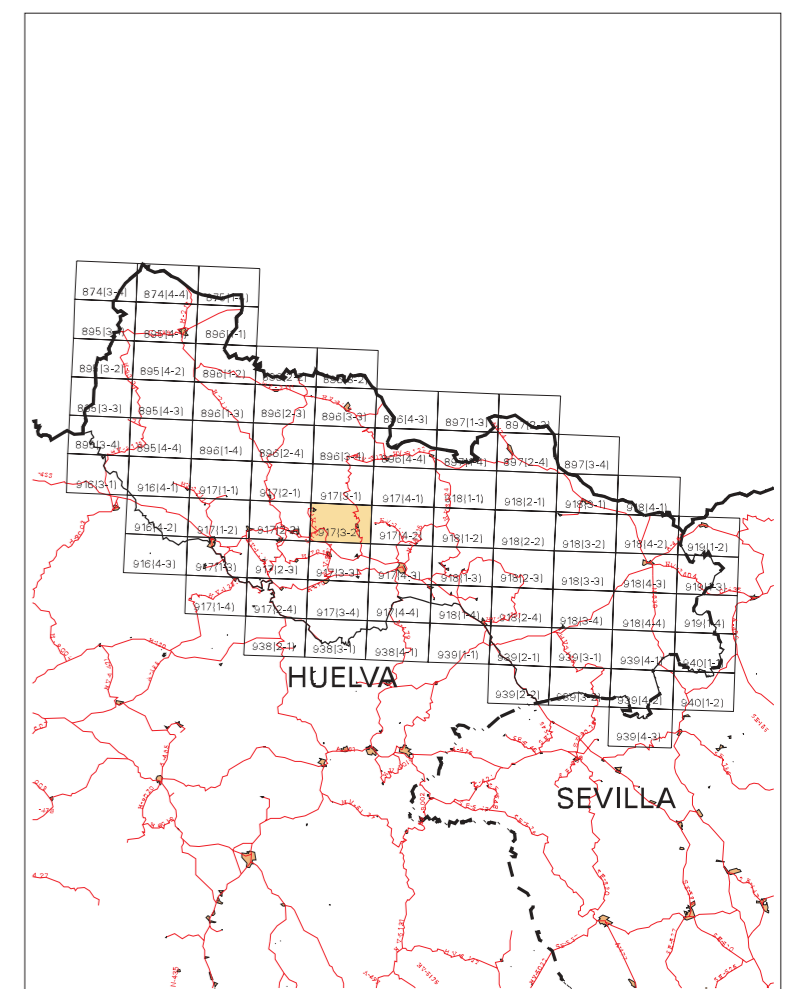
Legenda

- A Zona de reserva
- B Zona de regulación especial
- C Zona de regulación común

Mapa de localización



Distribución de hojas M.T.A. 1:10000



PLAN DE ORDENACIÓN DE LOS RECURSOS NATURALES DEL P. N. SIERRA DE ARACENA Y PICOS DE AROCHE

Límite y Zonificación

Hoja nº:	Plano nº:
917(3-2)	42

Fuente: Consejería de Medio Ambiente
Ortoimagen del S.I.G. Oleícola
(Ministerio de Agricultura Pesca y Alimentación, 1998)

