



Junta de Andalucía
 Agricultura, Pesca, Agua y
 Desarrollo Rural
 E INFORMACION FITOSANITARIA







**DISTRIBUCIÓN TERRITORIAL
 DE LAS ZONAS BIOLÓGICAS**



CULTIVO: **CÍTRICOS**

ÁMBITO: **HUELVA**



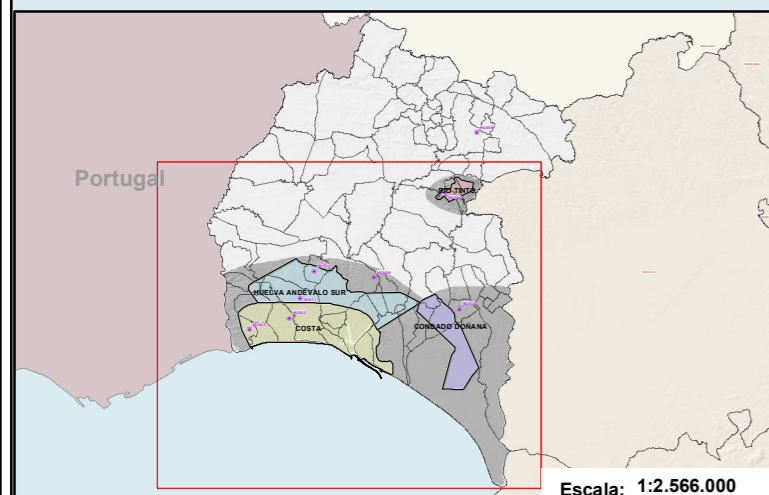
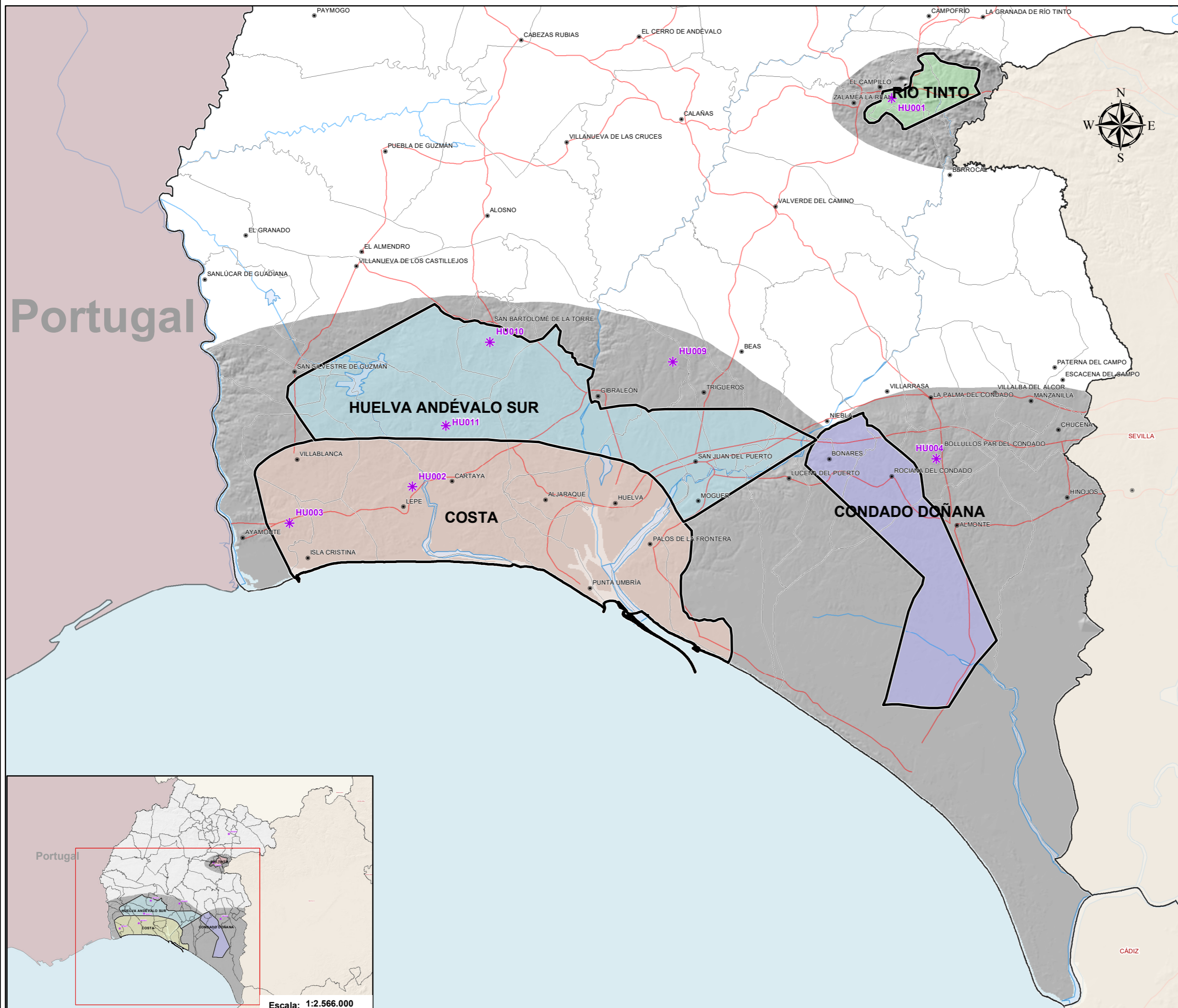
Zonas Biológicas de Cítricos

-  CONDADO DOÑANA
-  COSTA
-  HUELVA ANDÉVALO SUR
-  RÍO TINTO

-  Superficie no integrada en la Red de Cítricos
-  Estaciones meteorológicas

Escala: 1:400.000

Portugal



Escala: 1:2.566.000