

AYUNTAMIENTO DE MALAGA

3744

Anuncio de contratación (PP. 795/87).

4.447

1. Disposiciones generales

CONSEJERIA DE ECONOMIA Y FOMENTO

ACUERDO de 29 de julio de 1987, del Consejo de Gobierno, por el que se proponen al Gobierno de la Nación diversos programas nacionales de interés comunitario y una operación integrada de desarrollo a realizar en Andalucía.

La política económica del Gobierno Andaluz persigue, entre otros objetivos básicos, la elevación de la calidad de vida de todos los andaluces con una distribución social y territorial más equitativa y el incremento de la renta regional con mayor integración del sistema productivo. En consecuencia con estos objetivos, el Gobierno Andaluz se plantea como acciones prioritarias las dirigidas a zonas menos favorecidas de la Comunidad Autónoma que muestren potencialidades claras de desarrollo.

La adhesión de España a las Comunidades Europeas permite al país beneficiarse de las ayudas de los Fondos Estructurales Europeos, especialmente del Fondo Europeo de Desarrollo Regional (FEDER), cuyo concurso se dirige a aquellas Comunidades Autónomas calificadas como zonas asistidas a los efectos de la finalidad de dicho Fondo. En este contexto, Andalucía ha sido declarada como zona asistida, y por lo tanto susceptible de recibir las ayudas del FEDER y también de los demás instrumentos financieros comunitarios.

Dentro del Reglamento que regula al FEDER se contempla la intervención de éste a través de Programas Nacionales de Interés Comunitario y de las acciones contenidas en las denominadas Operaciones Integradas de Desarrollo. Ambas figuras pueden colaborar eficazmente al cumplimiento de los objetivos básicos de la política económica del Gobierno Andaluz enunciados anteriormente.

En su virtud, a propuesta del Consejo de Economía y Fomento previa deliberación del Consejo de Gobierno de la Junta de Andalucía, en su reunión del día 29 de julio de 1987, se ha tomado el siguiente

ACUERDO

Proponer al Gobierno de la Nación, como interlocutor ante la Comisión de la Comunidad Europea, el estudio y posterior realización de una Operación Integrada de Desarrollo en la zona del Bajo Guadalquivir, y cuatro Programas Nacionales de Interés Comunitario referidos a las siguientes zonas: centro de Andalucía, Costa del Sol, Almería y zona transfronteriza con Portugal, cuyo detalle se recoge en el anexo que se adjunta.

Sevilla, 29 de julio de 1987

JOSE RODRIGUEZ DE LA BORBOLLA
Y CAMOYAN
Presidente de la Junta de Andalucía

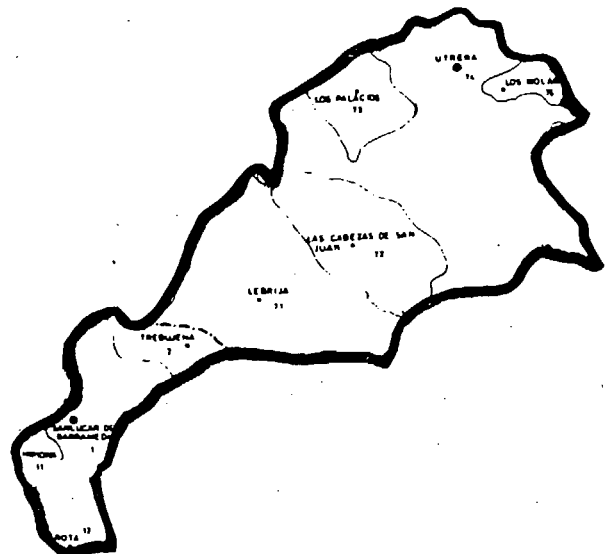
JOSE AURELIANO RECIO ARIAS
Consejero de Economía y Fomento

ANEXO

OPERACION INTEGRADA DE DESARROLLO
EN EL BAJO GUADALQUIVIR
(Municipios, superficie, habitante)

MUNICIPIO	SUPERFICIE (Km 2)	HABITANTES (1981)
PROVINCIA DE SEVILLA	1.460'1 - - - -	102.825 - - - -
Las Cabezas de San Juan	226'7	12.483

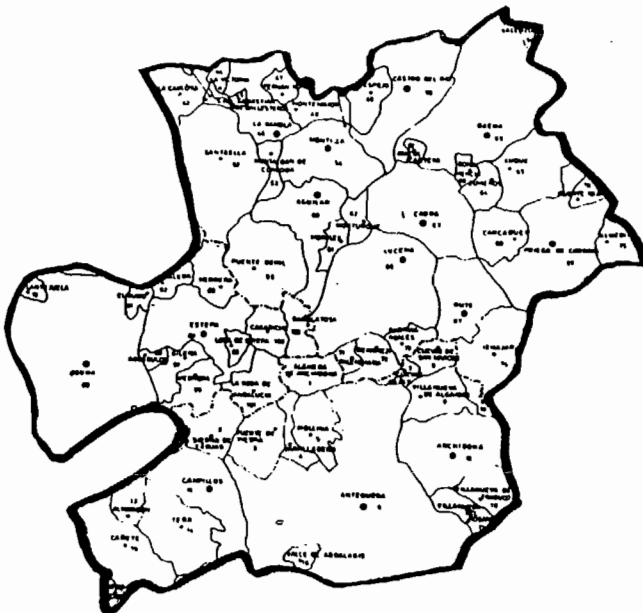
Lebrija	399'7	25.367
Los Morales	43'5	2.529
Los Palacios	11'4	4.349
Utrera	678'8	8.097
PROVINCIA DE CADIZ	349'7 - - - -	87.683 - - - -
Chipiona	31'9	2.484
Rota	84'3	20.559
Sanlúcar de Barrameda	166'1	48.390
Trebujena	67'4	6.250



PROGRAMA NACIONAL DE INTERES COMUNITARIO
EN LA ZONA CENTRAL DE ANDALUCIA
(Municipios, Superficie y habitantes)

MUNICIPIOS	SUPERFICIE (Km ²)	HABITANTES (1981)
PROVINCIA DE CORDOBA	3.510'9 - - - -	254.218 - - - -
Aguilar	116'6	12.605
Almedinilla	56'7	2.554
Baena	363'3	17.010
Benamejí	53'9	4.590
Carcabuey	80'7	3.007
Castro del Río	218'8	7.524
Doña Mencía	15'4	5.063
Encina Reales	34'0	2.179
Espejo	56'9	5.084
Fernán Núñez	29'8	8.885
Fuente Toja	24'4	1.048
Iznajar	137'6	7.078
La Carlota	78'8	8.131
La Victoria	19'4	1.726
Lucena	348'8	30.105
Luque	139'6	3.551
Montalbán de Córdoba	34'5	4.150
Montemayor	57'3	3.366
Montilla	167'4	21.779

Monturque	32'1	2017
Moriles	19'5	3.648
Nueva Carteya	69'6	5.373
Palenciana	16'1	1.844
Priego de Córdoba	286'2	20.101
Puente Genil	169'5	26.215
Rute	133'8	10.162
Santisteban de los Ballesteros	10'7	794
Valenzuela	19'2	1886
Zuheros	42'2	1.079
PROVINCIA DE SEVILLA	1.216'6	61.503
	---	---
Aguadulce	13'4	2.015
Baldolosa	48'6	2.907
Casariche	53'2	4.413
El Rubio	20'3	3.691
Estepa	187'3	9.787
Gilena	50'8	3.467
Herrera	53'3	5.097
La Lantejuela	17'9	2.938
Lora de Estepa	18'7	673
Marinaleda	25'0	2.317
Osuna	590'9	16.047
Pedraera	60'3	4.311
Roda de Andalucía	76'9	3.840
PROVINCIA DE MALAGA	1.999'2	99441'2
	---	---
Alameda de A.	63'9	4.464
Almargen	34'0	2395
Antequera	810'3	35.765
Archidona	187'0	10.048
Campillos	186'5	7.221
Cañete la Real	164'5	2.374
Cuevas Bajas	16'1	1.642
Cuevas del Becerro	15'9	2.099
Cuevas de San Marcos	37'5	3.879
Fuente de Piedra	90'1	2.083
Humilladero	34'1	2.259
Teba	143'0	4.391
Valle de Abdalajis	21'2	3.033
Villanueva de Algaidas	74'4	4.433
Villanueva del Rosario	43'5	2.805
Villanueva del Trabuco	59'9	4.194
Villanueva de Tapia	17'3	1.456



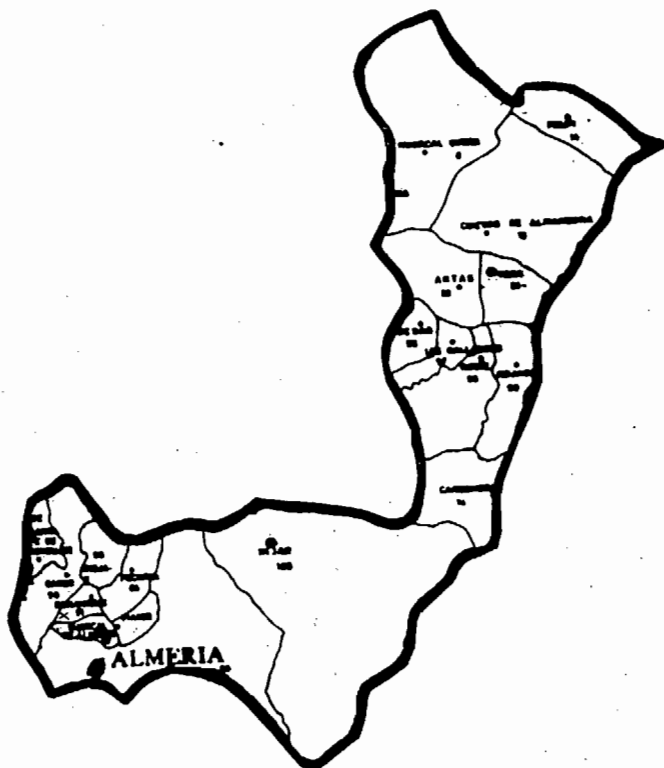
PROGRAMA NACIONAL DE INTERES COMUNITARIO
EN LA ZONA DE LA COSTA DEL SOL
(Municipios, superficie y habitantes)

MUNICIPIOS	SUPERFICIE (Km ²)	HABITANTES (1981)
PROVINCIA DE MALAGA	6 99'5	575.216
	---	---
Alhaurín de la Torre	82'1	7.622
Benalmádena	26'5	13.622
Fuengirola	10'1	29.160
Málaga	405'4	502.232
Mijas	147'9	14.777
Rincón de la Victoria	27'5	7.803



PROGRAMA NACIONAL DE INTERES COMUNITARIO
EN ALMERIA
(Municipios, Superficie y Habitantes)

MUNICIPIOS	SUPERFICIE (Km ²)	HABITANTE (1981)
PROVINCIA DE ALMERIA	2.346'7	210.622
	---	---
Almería	293'2	140.745
Antas	98'7	2.408
Bedar	46'0	569
Benehadux	16'2	1.781
Carbonera	92'6	4.102
Cuevas de Almanzira	263'3	8.450
Gador	85'5	2.557
Garrucha	0'3	3.265
Huerca de Al.	21'2	3.330
Huerca-Overa	318'1	12.289
Los Gallardos	33'0	1.438
Mojáscar	74'1	1.576
Níjar	599'8	11.023
Pechina	46'3	1.855
Pulpí	94'8	3.836
Rioja	36'2	1.247
Santa Fe de Mond.	36'0	520
Turre	107'8	1.890
Vera	62'7	5.341
Viator	20'6	2.400



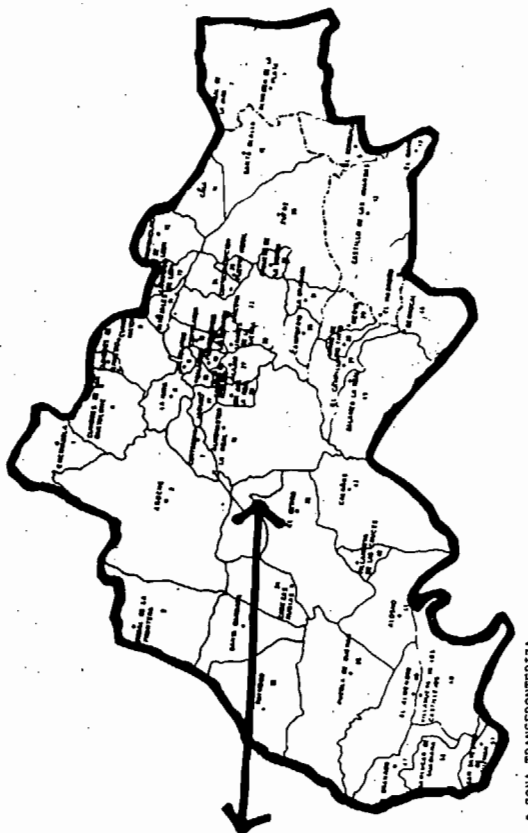
Nerva	56'1	7.715
Paymogo	212'9	1.604
Puebla de Guzmán	324'2	3.538
Puerto Moral	19'6	219
Rosal de la Frontera	210'3	2.001
Sanlúcar de Guadiana	95'7	471
Santa Ana la Real	26'8	649
Santa Bárbara	144'8	1.471
Santa Olalla	195'8	2.331
Valdebarco	14'1	323
Villanueva de las Cruces	33'7	475
Villanueva de los Castillejos	245'8	2.615
Zalamea la Real	237'6	4.033
Zufre	333'6	2.036

PROVINCIA DE SEVILLA 744'8 8.286

Almadén de la Plata	253'1	1.901
Castillo de las Guardas	261'0	1.835
El Carrobo	44'9	706
El Madroño	102'2	482
El Ronquillo	83'6	1.476

PROGRAMA NACIONAL DE INTERES COMUNITARIO
EN LA ZONA TRANSFRONTERIZA CON PORTUGAL
(Municipios, Superficie y habitantes)

MUNICIPIOS	SUPERFICIE (Km ²)	HABITANTES (1981)
PROVINCIA DE HUELVA	5.854'3	95.225
Alajar	41'8	933
Alosno	201'1	4.820
Aracena	180'8	6.155
Aroche	498'2	4.048
Arroyomolino de León	91'7	1.263
Berrocal	124'6	466
Cabezas Rubias	108'1	987
Cala	83'2	1.502
Calañas	276'9	5.446
Campofrío	46'2	882
Cañaveral de León	45'2	624
Castaño del Robledo	12'7	226
Corteconcepción	48'6	774
Cortelazor	39'1	423
Cumbres de enmedio	13'6	73
Cumbres Mayores	119'1	2.543
Cumbres de San Bartolomé	143'4	805
El Almendro	170'5	930
El Campillo	90'3	2890
El Granada	94'0	783
Encinasola	180'4	2.654
Fuentcheridos	10'5	674
Galaroza	21'8	1.844
Higuera de la Sierra	23'8	1.460
Hinojales	19'0	518
Jubugo	25'1	2.492
La Granada	44'1	210
Linares de la Sierra	27'9	314
Los Marines	9'9	392
Minas de Riotinto	23'8	6.099



CONSEJERIA DE HACIENDA

DECRETO 110/1987 de 22 de abril, por el que se acepta la donación a la Junta de Andalucía por el Ayuntamiento de Chipiona (Cádiz), de una parcela de terreno sita en su término municipal, con destino a la construcción de un Instituto de Bachillerato y Formación Profesional.

Por el Ayuntamiento de Chipiona (Cádiz) ha sido ofrecido a la Junta de Andalucía una parcela de 9.092 metros cuadrados de superficie, sita en su término municipal, con destino a la construcción de un Instituto de Bachillerato y Formación Profesional.