

de la Jurisdicción Contencioso-Administrativa, o potestativamente, recurso de reposición en el plazo de un mes, a contar desde el día siguiente a su publicación en el BOJA, ante la Excm. Sra. Consejera de Educación y Ciencia, de acuerdo con lo dispuesto en los artículos 107.1, 116 y 117 de la Ley 30/1992, de 26 de noviembre, de Régimen Jurídico de las Administraciones Públicas y del Procedimiento Administrativo Común, en la redacción dada por la Ley 4/1999, de 13 de enero.

Córdoba, 8 de julio de 2004.- La Delegada, M.^a Dolores Alonso del Pozo.

ANEXO I

- Asociación de Alumnos «Dinamis».
Centro Concertado San Francisco de Sales. Córdoba.
Cantidad total presupuestada: 1.000 euros.
Ayuda concedida: 625 euros.
Porcentaje respecto al presupuesto aceptado: El 62,5%.
- Asociación de Alumnos «Flumen».
IES Santa Rosa de Lima. Córdoba.
Cantidad total presupuestada: 850 euros.
Ayuda concedida: 800 euros.
Porcentaje respecto al presupuesto aceptado: El 94,12%.
- Asociación de Alumnos «Aben Calez».
Centro Concertado Greguerías. Fernán Núñez.
Cantidad total presupuestada: 1.212,14 euros.
Ayuda concedida: 700 euros.
Porcentaje respecto al presupuesto aceptado: El 57,74%.
- Asociación de Alumnos «Monte Ulía».
Centro de Educación de Adultos de Montilla. Montilla.
Cantidad total presupuestada: 771 euros.
Ayuda concedida: 750 euros.
Porcentaje respecto al presupuesto aceptado: 97,28%.
- Asociación de Estudiantes «Parque Fidiana».
IES Parque Fidiana. Córdoba.
Cantidad total presupuestada: 1.013,85 euros.
Ayuda concedida: 407 euros.
Porcentaje respecto al presupuesto aceptado: El 40,14%.
- Asociación de Alumnos «Cultura Andaluza».
Centro de Educación de Adultos de Valdeolleros. Córdoba.
Cantidad total presupuestada: 1.740 euros.
Ayuda concedida: 1.543,12 euros.
Porcentaje respecto al presupuesto aceptado: El 88,69%.
- Asociación de Alumnos «Lestonnac».
Centro Concertado Compañía de María. Puente Genil.
Cantidad total presupuestada: 1.825 euros.
Ayuda concedida: 845 euros.
Porcentaje respecto al presupuesto aceptado: El 46,30%.

El total de las cantidades asignadas asciende a 5.670,12 euros.

Primero. 2. Se deniega la solicitud de ayuda correspondiente a la Asociación de Alumnos «El Castillo» del IES Ulía Fidentia de Montemayor por el siguiente motivo: Las actividades que incluye en el proyecto presentado no son objeto de esta convocatoria.

CONSEJERIA DE CULTURA

DECRETO 479/2004, de 1 de septiembre, por el que se declara Bien de Interés Cultural, con la categoría de Zona Arqueológica, el yacimiento de Cerro de la Mora, en Moraleda de Zafayona (Granada).

I. En desarrollo de lo prescrito en el artículo 46 de la Constitución Española, la Ley Orgánica 6/1981, de 30 de diciembre, del Estatuto de Autonomía para Andalucía, en su artículo 12.3, refiriéndose a los objetivos básicos de la Comunidad Autónoma, establece entre ellos, el de afianzar la conciencia de identidad andaluza, a través de la investigación, difusión y conocimiento de los valores históricos, culturales y lingüísticos del pueblo andaluz en toda su riqueza y variedad, atribuyendo a la misma, en el artículo 13.27, la competencia exclusiva en materia de patrimonio histórico, artístico, monumental, arqueológico y científico. En este sentido el artículo 6.a) de la Ley 16/1985, de 25 de junio, del Patrimonio Histórico Español, determina que se entenderán como organismos competentes para la ejecución de dicha Ley los que en cada Comunidad Autónoma tengan a su cargo la protección del patrimonio histórico.

Asimismo, el artículo 2 del Reglamento de Organización Administrativa del Patrimonio Histórico de Andalucía, aprobado por Decreto 4/1993, de 26 de enero, atribuye a la Consejería de Cultura de la Junta de Andalucía la competencia en la formulación, seguimiento y ejecución de la política andaluza de Bienes Culturales referida a la tutela, enriquecimiento y difusión del Patrimonio Histórico Andaluz, siendo, de acuerdo con el artículo 3.3 del citado Reglamento, el titular de la Consejería de Cultura el órgano competente para proponer al Consejo de Gobierno de la Junta de Andalucía la declaración de Bienes de Interés Cultural y compitiendo, según el artículo 1.1 del Reglamento anterior, a este último dicha declaración.

II. La importancia del yacimiento arqueológico de Cerro de la Mora, en Moraleda de Zafayona (Granada), radica en la entidad y complejidad estructural que éste presenta, adquiriendo una gran representatividad gracias a su ocupación ininterrumpida, desde el siglo XV a. C. hasta el siglo II o III d. C., para conocer posteriormente ocupaciones esporádicas tanto como lugar funerario como de hábitat hasta tiempos medievales.

Su secuencia cronológica se inicia en las fases finales de la Cultura del Argar y se desarrolla con continuidad hasta el bajo Imperio Romano, lo que posibilita el estudio de las grandes transformaciones sociales, económicas y políticas que han supuesto las colonizaciones, la gestación de los pueblos ibéricos y la romanización de la Península.

III. La Dirección General de Bienes Culturales de la Consejería de Cultura, mediante Resolución de 6 de marzo de 2003 (publicada en el BOJA número 60, de 28 de marzo de 2003 y en el BOE número 93, de 18 de abril de 2003), incoó expediente de declaración de Bien de Interés Cultural, con la categoría de Zona Arqueológica, a favor del yacimiento denominado Cerro de la Mora, sito en el término municipal de Moraleda de Zafayona, provincia de Granada, siguiendo la tramitación establecida en la Ley 16/1985, de 25 de junio, del Patrimonio Histórico Español.

Emitió informe favorable la Comisión Provincial de Patrimonio Histórico de Granada en sesión celebrada de 5 de junio de 2003, cumpliendo así con lo prevenido en el artículo 9.2 de la Ley del Patrimonio Histórico Español.

De acuerdo con la legislación aplicable, se cumplieron los trámites preceptivos de información pública (BOJA número 198 de 15 de octubre de 2003), concediéndose trámite de audiencia al Ayuntamiento de Moraleda de Zafayona y particulares interesados. A los interesados que intentada la

notificación no se ha podido practicar, se procedió a notificarles dicho trámite mediante publicación en el BOJA y su exposición en tablón de edictos del Ayuntamiento de Villanueva Mesía.

Durante la tramitación del procedimiento, doña Magdalena Pérez Fortis presentó escrito de alegaciones con fecha 23 de diciembre de 2003, donde en primer lugar, alega en relación con los redactores de la documentación técnica del expediente de declaración de la Zona Arqueológica.

Al respecto se manifiesta que el expediente se ha tramitado de acuerdo con las normas establecidas en la legislación vigente, tal como más arriba queda detallado.

En segundo lugar expone diversas consideraciones sobre la realización de excavaciones y una problemática derivada de varias actuaciones en el yacimiento, que son desestimadas al no ser objeto del expediente de declaración de la Zona Arqueológica.

Terminada la instrucción del expediente, y según lo dispuesto en el artículo 14.2 de la Ley del Patrimonio Histórico Español procede la declaración de Bien de Interés Cultural de dicho inmueble, con la categoría de Zona Arqueológica, al que de acuerdo con el artículo 11.2 de la citada Ley se le ha delimitado un entorno de protección. Asimismo, de conformidad con lo previsto en el artículo 8 del Reglamento de Protección y Fomento del Patrimonio Histórico de Andalucía, aprobado mediante Decreto 19/1995, de 7 de febrero, corresponde incluir dicho Bien en el Catálogo General del Patrimonio Histórico Andaluz.

En virtud de lo expuesto y de acuerdo con lo establecido en los artículos 6.a) y 9.2 de la Ley 16/1985, de 25 de junio, del Patrimonio Histórico Español, en relación con el artículo 1.1 del Reglamento de Organización Administrativa del Patrimonio Histórico de Andalucía, a propuesta de la Consejera de Cultura y previa deliberación, el Consejo de Gobierno en su reunión del día 1 de septiembre de 2004

ACUERDA

Primero. Declarar Bien de Interés Cultural, con la categoría de Zona Arqueológica, el yacimiento de Cerro de la Mora, en Moraleda de Zafayona (Granada), cuya descripción y delimitación figuran en el Anexo al presente Decreto.

Segundo. Declarar y delimitar un entorno en el cual las alteraciones pudieran afectar a los valores propios del Bien, a su contemplación, apreciación o estudio. Dicho entorno afectado por la declaración del Bien de Interés Cultural, abarca los espacios públicos y privados, las parcelas, inmuebles y elementos urbanos comprendidos dentro de la delimitación que figura en el Anexo y, gráficamente, en el plano de delimitación del Bien y su entorno.

Tercero. Inscribir este Bien declarado de Interés Cultural y su entorno, en el Catálogo General del Patrimonio Histórico Andaluz.

Cuarto. Instar la inscripción de este bien inmueble con carácter definitivo en el Registro de inmuebles catalogados o catalogables y en el Registro de la Propiedad.

Contra el presente acto, que pone fin a la vía administrativa, se podrá interponer, desde el día siguiente al de su notificación, potestativamente, recurso de reposición ante el mismo órgano que lo dicta en el plazo de un mes, conforme a los artículos 116 y 117 de la Ley 30/1992, de 26 de noviembre, de Régimen Jurídico de las Administraciones Públicas y del Procedimiento Administrativo Común (modificada por la Ley 4/1999, de 13 de enero), o directamente recurso contencioso-administrativo en el plazo de dos meses, ante la Sala de lo Contencioso-Administrativo del Tribunal Superior de Justicia de Andalucía, de acuerdo con lo previsto en los artícu-

los 10 y 46 de la Ley 29/1998, de 13 de julio, reguladora de la Jurisdicción Contencioso-Administrativa.

Sevilla, 1 de septiembre de 2004

MANUEL CHAVES GONZALEZ
Presidente de la Junta de Andalucía

ROSARIO TORRES RUIZ
Consejera de Cultura

A N E X O

Denominación
Cerro de la Mora.

Localización
Provincia: Granada.
Municipio: Moraleda de Zafayona.

Descripción del Bien

La Zona Arqueológica de Cerro de la Mora, se extiende por el cerro de homónima denominación y por el cercano Cerro de la Miel, localizados en la llamada Depresión de Loja, Surco Intrabético, situados en la vega norte de Granada.

La ocupación antrópica se desarrolla por toda la superficie de Cerro de la Mora, predominando en la cima, ladera septentrional y junto al río. Iniciada en el Bronce Argárico Tardío (1450-1300 a. C.), donde se ocupa tanto la cima como los pies, este yacimiento tendrá una continuación hasta el siglo III d. C., momento en el que este asentamiento se reduce, pudiéndose constatar su utilización esporádica como necrópolis. De época posterior, visigoda y medieval, datan algunas actuaciones puntuales sobre el asentamiento.

En el Cerro de la Miel, al sur de Cerro de la Mora, se ha podido documentar en su cima una ocupación esporádica del Bronce Final, mientras que en la ladera meridional y oriental se pueden apreciar importantes muros y restos de cultura material de época romana, tanto en los perfiles cortados para la construcción de una acequia y de aterrazamientos como en los cultivos del área oriental, donde el arado ha sacado a la luz restos de la necrópolis romana.

Delimitación de la Zona Arqueológica

La Zona Arqueológica del yacimiento arqueológico de Cerro de la Mora, en Moraleda de Zafayona (Granada) queda delimitada mediante un área poligonal, siendo sus lados los límites de la misma y teniendo como vértices las siguientes coordenadas UTM:

A. 412.885	4.118.770
B. 412.995	4.118.700
C. 412.990	4.118.550
D. 413.060	4.118.500
E. 413.130	4.118.240
F. 413.100	4.118.170
G. 412.670	4.118.175
H. 412.665	4.118.570

Las parcelas afectadas por la delimitación de la Zona Arqueológica de Cerro de la Mora se sitúan en el polígono 3, hoja 1 del término municipal de Moraleda de Zafayona y son las siguientes:

Parcela 28 (afectada parcialmente).
Parcela 31 (afectada parcialmente).
Parcela 32 (afectada parcialmente).
Parcela 33 (afectada parcialmente).
Parcela 35 (afectada parcialmente).
Parcela 40 (afectada parcialmente).
Parcela 41 (afectada totalmente).

Parcela 43 (afectada parcialmente).	8. 412.660	4.118.890
Parcela 44 (afectada parcialmente).	9. 412.900	4.118.905
Parcela 148 (afectada parcialmente).	B. 412.995	4.118.700
Parcela 149 (afectada parcialmente).		
Parcela 151 (afectada parcialmente).		
Parcela 166 (afectada totalmente).		

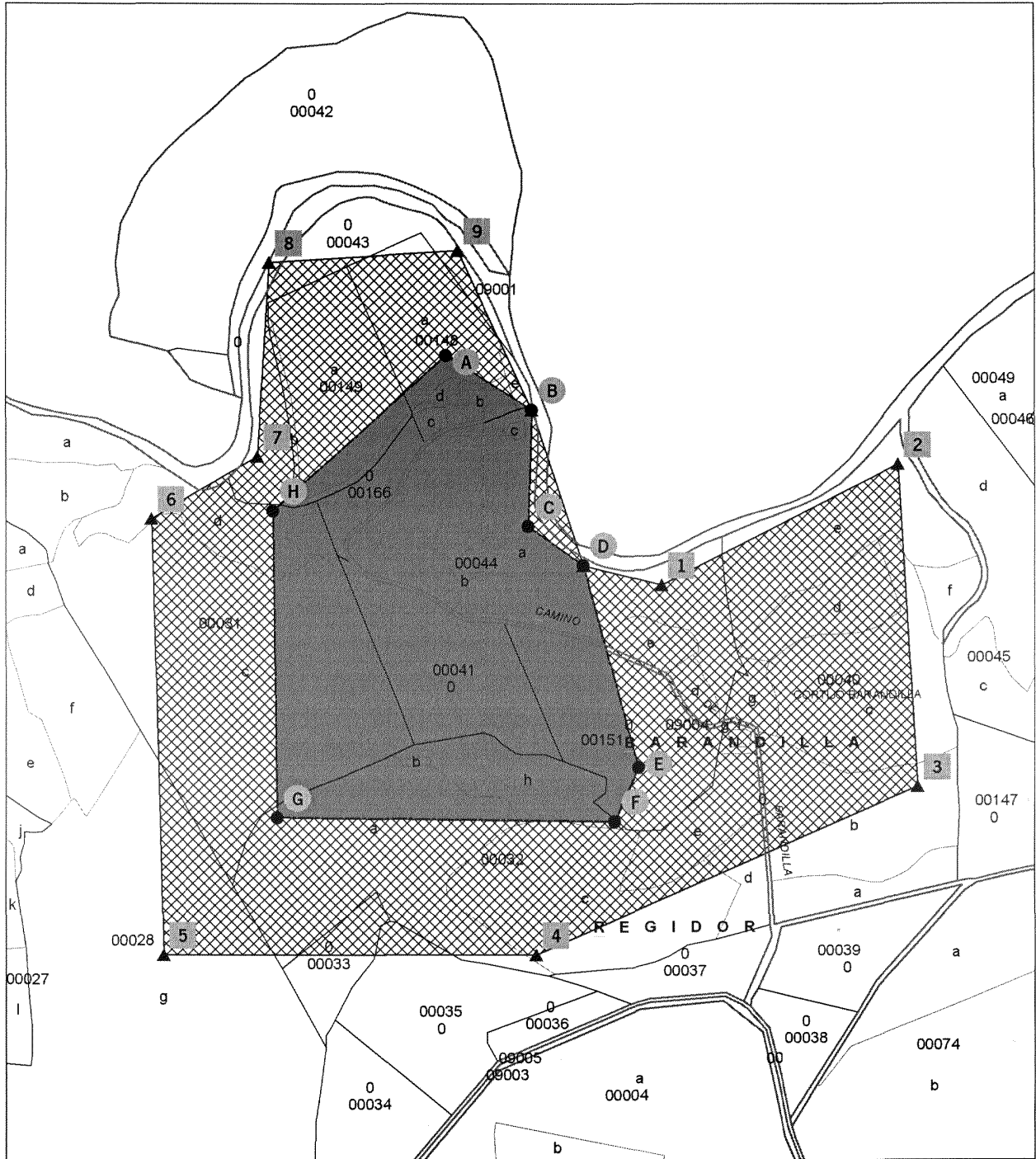
Las parcelas afectadas por la delimitación de entorno de Cerro de la Mora se sitúan en el polígono 3, hoja 1 del término municipal de Moraleda de Zafayona.

Delimitación del entorno

El entorno de Cerro de la Mora queda delimitado mediante un área poligonal, siendo sus lados los límites de la misma y teniendo como vértices las siguientes coordenadas:

D. 413.060	4.118.500
1. 413.160	4.118.475
2. 413.460	4.118.630
3. 413.485	4.118.215
4. 413.000	4.118,000
5. 412.525	4.118.000
6. 412.510	4.118.560
7. 412.645	4.118.640

Parcela 28 (afectada parcialmente).
Parcela 31 (afectada parcialmente).
Parcela 32 (afectada parcialmente).
Parcela 33 (afectada parcialmente).
Parcela 35 (afectada parcialmente).
Parcela 40 (afectada parcialmente).
Parcela 43 (afectada parcialmente).
Parcela 44 (afectada parcialmente).
Parcela 148 (afectada parcialmente).
Parcela 149 (afectada parcialmente).
Parcela 151 (afectada parcialmente).



Declaración de Bien de Interés Cultural

Cerro de la Mora



JUNTA DE ANDALUCÍA
CONSEJERÍA DE CULTURA

Dirección General de Bienes Culturales
Servicio de Protección del Patrimonio Histórico



Provincia: Granada
Municipios: Moraleda de Zafayona

Título del plano:
Delimitación del bien y su entorno

Categoría:
Zona Arqueológica

Cartografía base: Mapa Catastral de Rústica. Centro de Gestión Catastral de Granada - Provincia.

Fecha: 21/07/2004

-  Delimitación del bien
-  Entorno del bien



Escala
0 25 50 100 150 200 Metros

4. Administración de Justicia

JUZGADO DE PRIMERA INSTANCIA NUM. UNO DE HUELVA

EDICTO dimanante del procedimiento verbal núm. 347/2004. (PD. 2931/2004).

NIG: 2104142C20040002206.
Procedimiento: Verbal-Desah. F. Pago (N) 347/2004. Negociado: TM.
De: Doña Amadora Merino Gala.
Procurador: Sr. Francisco Javier Garrido Tierra.
Letrado: Sr. Federico Rotllan Diáñez.
Contra: Doña María Eugenia Avilés Capilla.

EDICTO

CEDULA DE NOTIFICACION

En el procedimiento Verbal-Desah. F. Pago (N) 347/2004 seguido en el Juzgado de Primera Instancia núm. Uno de Huelva a instancia de Amadora Merino Gala contra María Eugenia Avilés Capilla, se ha dictado la sentencia que copiada en su encabezamiento y fallo, es como sigue:

SENTENCIA NUM. 152/04

En Huelva a uno de junio de dos mil cuatro.

Vistos por mí, doña Susana Caballero Valentín, Magistrada-Juez del Juzgado de Primera Instancia número Uno de Huelva, los presentes autos de Juicio Verbal núm. 347/04 sobre desahucio por falta de pago de la renta, y reclamación de cantidad y siendo parte demandante doña Amadora Merino Gala, representada por el Procurador de los Tribunales don Francisco Javier Garrido Tierra, y asistida del Letrado don Pedro Jesús de la Lastra Buades, y parte demandada doña María Eugenia Avilés Capilla, quien no compareció al acto del juicio,

siendo declarada en rebeldía, procedo a dictar en nombre de S.M. El Rey la siguiente resolución, con base a los siguientes

FALLO

Que en la demanda interpuesta por el Procurador de los Tribunales Sr. Garrido Tierra, en nombre y representación de doña Amadora Merino Gala, contra doña María Eugenia Avilés Capilla.

1.º Estimo íntegramente la demanda rectora de la presente litis y en consecuencia, declaro resuelto por impago de rentas el arrendamiento concertado sobre la vivienda sita en la calle Antonio Delgado, núm. 27-3.º, de Huelva, decretando el desahucio, y condenando a la demandada a que desaloje y deje a disposición de la actora la referida vivienda, con apercibimiento de lanzamiento de no verificarlo en el plazo legal y 2.º Condeno a la parte demandada a abonar a la actora la cantidad de 2.111,34 €, más los intereses legales de dicha cantidad desde la fecha de interposición de la demanda y hasta el completo pago de la deuda.

3.º Con imposición expresa a la demandada de las costas causadas en el presente juicio.

Notifíquese la presente resolución a las partes en legal forma, advirtiéndoles que contra la misma cabe interponer recurso de apelación, para ante la Audiencia Provincial de Huelva, a preparar en este Juzgado dentro de los cinco días siguientes a su notificación, conforme a lo previsto en el artículo 449 de la Ley de Enjuiciamiento Civil.

Así por esta mi sentencia, lo pronuncio, mando y firmo.

Y con el fin de que sirva de notificación en forma a la demandada María Eugenia Avilés Capilla, C/ Antonio Delgado, 27, 3.º, Huelva, extendiendo y firmo la presente en Huelva a seis de julio de dos mil cuatro.- El/La Secretario.

5. Anuncios

5.1. Subastas y concursos de obras, suministros y servicios públicos

CONSEJERIA DE EMPLEO

RESOLUCION de 20 de agosto de 2004, de la Secretaría General Técnica, por la que se anuncia concurso abierto para la adjudicación de sistema de gestión de subvenciones y ayudas de la Consejería de Empleo. (PD. 2925/2004).

1. Entidad adjudicadora.

a) Organismo: Consejería de Empleo.

b) Dependencia que tramita el expediente: Secretaría General Técnica. Servicio de Administración General y Contratación.

c) Número del expediente: 304/2004.

2. Objeto del contrato.

a) Descripción del objeto: Sistema de gestión de subvenciones y ayudas de la Consejería de Empleo.

b) Lugar de ejecución: Servicios Centrales.

c) Plazo de ejecución: hasta: 30.12.2004.

3. Tramitación, procedimiento y forma de adjudicación.

a) Tramitación: Ordinaria.

b) Procedimiento: Abierto.

c) Forma: Concurso.

4. Presupuesto de licitación. Importe total: 230.000,00 euros (doscientos treinta mil euros).

5. Garantía provisional: 4.600,00 euros (cuatro mil seiscientos euros).

6. Obtención de documentación e información.

a) Entidad: Servicio de Administración General y Contratación, Secretaría General Técnica.

b) Domicilio: C/ Seda, nave 5, planta segunda. Polígono Hytasa.

c) Localidad y código postal: Sevilla, 41006.

d) Teléfonos: 955 033 118/955 033 575.