

1. Disposiciones generales

CONSEJERÍA DE SALUD Y FAMILIAS

Acuerdo de 16 de junio de 2020, del Consejo de Gobierno, por el que se toma conocimiento del Informe de la Consejería de Salud y Familias sobre la evolución de la pandemia del COVID-19 en la comunidad Autónoma de Andalucía a fecha 16 de junio.

El 31 de diciembre de 2019, la Comisión Municipal de Salud de Wuhan (provincia de Hubei, China) informó sobre 27 casos de neumonía de etiología desconocida, incluyendo siete casos graves, con una exposición común a un mercado mayorista de marisco, pescado y animales vivos en la ciudad de Wuhan.

Con fecha 7 de enero de 2020, las autoridades chinas identificaron como agente causante del brote un nuevo tipo de virus de la familia Coronaviridae, inicialmente denominado como coronavirus 2019-nCoV.

Con fecha 27 de enero de 2020, se constituyó en la Consejería de Salud y Familias el Grupo Asesor de Seguimiento del Coronavirus en Andalucía, formado por un grupo de profesionales expertos en la materia. En la primera reunión se trazaron las líneas a seguir para la prevención y evolución del coronavirus en Andalucía.

Derivado de las recomendaciones del Grupo Asesor, se elaboró un Plan de Contingencia General para el Sistema Sanitario Público de Andalucía, en adelante SSPA, que engloba al Servicio Andaluz de Salud, tanto en su vertiente de Atención Primaria como de Atención Hospitalaria, y a las Agencias Públicas Empresariales Sanitarias.

La Organización Mundial de la Salud, OMS en adelante, ha declarado la emergencia en salud pública de importancia internacional y la pandemia global ante la situación del coronavirus COVID-19, con fechas 30 de enero y 11 de marzo de 2020, respectivamente. Hacer frente a esta emergencia requiere adoptar una serie de medidas orientadas a proteger la salud y seguridad de la ciudadanía, contener la progresión de la enfermedad y reforzar el sistema de salud pública.

En este contexto, mediante Orden del Consejero de la Presidencia, Administración Pública e Interior, de 25 de febrero de 2020, se acordó activar el Comité Ejecutivo para el Control, Evaluación y Seguimiento de Situaciones Especiales.

Habida cuenta de la evolución de los acontecimientos y el estado de riesgo inminente y extraordinario para la salud pública, el Gobierno Andaluz entendió obligada la adopción de una serie de medidas cautelares, ajustadas a los principios de minimización de la intervención y de proporcionalidad de las medidas adoptadas a los fines perseguidos, prescindiendo del trámite de audiencia de los interesados.

En virtud de ello, la Consejería de Salud y Familias, mediante Orden de 13 de marzo de 2020, adoptó diversas medidas preventivas en materia sanitaria, sociosanitaria, de transporte, docencia y empleo, medio ambiente y agricultura, y en materia de cultura, ocio y deporte, que fue tomada en consideración por parte del Consejo de Gobierno mediante Acuerdo de la misma fecha.

No obstante, la evolución de la pandemia del coronavirus del COVID-19 hace necesaria la adopción continua de nuevas medidas. En este contexto, con fecha 14 de marzo de 2020, el Consejero de la Presidencia, Administración Pública e Interior activa el Plan Territorial de Emergencia de Andalucía, aprobado por Acuerdo del Consejo de Gobierno de 22 de noviembre de 2011, como director del mismo, en nivel 2. El Presidente de la Junta de Andalucía solicita ese mismo día al Consejero de la Presidencia, Administración Pública e Interior que constituya y convoque el Gabinete de Crisis previsto en el citado plan territorial. Durante la sesión del Gabinete de Crisis, y bajo la presidencia del Presidente de la Junta de Andalucía, se acuerda que se adopten por la Consejería

de Salud y Familias nuevas medidas preventivas en diversos ámbitos al incrementarse el riesgo inminente y extraordinario para la salud de la población.

Con motivo de la situación de emergencia de salud pública relacionada en los párrafos anteriores, el Gobierno de la Nación acordó declarar, mediante Real Decreto 463/2020, de 14 de marzo, el estado de alarma para la gestión de la situación de crisis sanitaria en todo el territorio nacional, con fundamento en las actuales circunstancias extraordinarias y que constituyen una crisis sanitaria sin precedentes y de enorme magnitud.

En virtud del contexto referido en los anteriores apartados, la Consejería de Salud y Familias ha elaborado un informe en el que se desglosan los datos principales sobre la evolución de la pandemia del COVID-19 en la Comunidad Autónoma de Andalucía a fecha 16 de junio, que se adjunta al presente Acuerdo como Anexo.

Por todo ello, teniendo en cuenta la situación de emergencia sanitaria declarada por la OMS y la repercusión que para la ciudadanía andaluza tiene el buen funcionamiento del Sistema Sanitario Público de Andalucía, así como la evolución actual de la pandemia, se considera oportuno y conveniente que el informe referido sea conocido por parte del Consejo de Gobierno.

En su virtud, de conformidad con el artículo 27.23 de la Ley 6/2006, de 24 de octubre, del Gobierno de la Comunidad Autónoma de Andalucía, a propuesta del Consejero de Salud y Familias, y previa deliberación, el Consejo de Gobierno, en su reunión del día 16 de junio de 2020,

A C U E R D A

Tomar conocimiento del informe de la Consejería de Salud y Familias sobre la evolución de la pandemia del COVID-19 en la Comunidad Autónoma de Andalucía a fecha 16 de junio.

Sevilla, 16 de junio de 2020

JESÚS RAMÓN AGUIRRE MUÑOZ
Consejero de Salud y Familias

JUAN MANUEL MORENO BONILLA
Presidente de la Junta de Andalucía



Dirección General de Salud Pública y Ordenación Farmacéutica

INFORME ALERTA COVID19 ANDALUCÍA



Servicio de Vigilancia y Salud Laboral.
16 junio 2020



1

00173702





Dirección General de Salud Pública y Ordenación Farmacéutica

RESUMEN

Desde el día 30 de enero hasta el 2020-06-16 se han declarado 65719 casos en RedAlerta:

- 17664 son casos confirmados.
- 4740 son casos en investigación.
- 43315 son casos descartados.

Provincia	Confirmado	Confirmado PCR	Confirmado serología	Total declarados	Confirmados fallecidos	Confirmados recuperados
Almería	803	531	272	4152	54	721
Cádiz	1589	1282	307	8357	163	1324
Córdoba	1751	1350	401	9504	117	1601
Granada	3269	2465	804	8276	286	2914
Huelva	533	407	126	3986	48	478
Jaén	1965	1474	491	6868	186	1676
Málaga	4587	2840	1747	14252	288	3161
Sevilla	3167	2497	670	10324	289	2847
Total	17664	12846	4818	65719	1431	14722

- La incidencia acumulada para la Comunidad Autónoma de Andalucía es de: 209.93 casos por 100.000 habitantes.
- La incidencia acumulada de casos confirmados por PCR en Andalucía es de: 152.67 casos por 100.000 habitantes.
- La incidencia acumulada para la Comunidad Autónoma de Andalucía en los últimos 14 días es de: 1.52 casos por 100.000 habitantes.
- La incidencia acumulada de casos confirmados por PCR en Andalucía en los últimos 14 días es de: 1.33 casos por 100.000 habitantes.
- Se han notificado 1431 fallecimientos, siendo la letalidad del 8.1%.

Incidencia acumulada en los últimos 14 días. Casos confirmados totales y confirmados por PCR:

Provincia	Incidencia acumulada <14 días	Incidencia acumulada PCR <14 días
Almería	2.09	1.95
Cádiz	1.29	0.81
Córdoba	0.89	0.89
Granada	1.42	1.09
Huelva	0.39	0.20
Jaén	1.58	1.26
Málaga	2.53	2.35
Sevilla	1.18	1.18
Andalucía	1.52	1.33





Dirección General de Salud Pública y Ordenación Farmacéutica

Tabla resumen de casos confirmados hospitalizados:

Provincia	Hospitalizados	UCI	Altas hospitalarias	Altas hospitalarias sin fallecimientos
Almería	246	41	233	189
Cádiz	589	84	565	427
Córdoba	563	77	546	458
Granada	1209	135	1185	931
Huelva	222	30	219	174
Jaén	769	91	751	590
Málaga	1496	168	1409	1159
Sevilla	1211	152	1196	971
Total	6305	778	6104	4899

Tabla de casos confirmados fallecidos por grupo de edad y sexo:

Grupo de edad	Hombre	Mujer	Total	Porcentaje
[15,25)	4	0	4	0.3
[25,35)	3	2	5	0.3
[35,45)	7	3	10	0.7
[45,55)	36	6	42	2.9
[55,65)	92	38	130	9.1
[65,75)	152	80	232	16.2
[75,120)	499	509	1008	70.4
Total	793	638	1431	100.0

Tabla de casos confirmados en profesionales sanitarios o socio-sanitarios por provincia:

Provincia	No sanitario en centro sanitario	No sanitario en centro sociosanitario	Sanitario en centro sanitario	Sanitario en centro sociosanitario	Sanitario en otro centro	Total Fallecidos	Curados
Almería	18	19	129	19	1	186	182
Cádiz	34	26	290	65	4	419	402
Córdoba	51	49	309	109	1	519	512
Granada	123	125	792	204	4	1248	1234
Huelva	14	8	104	12	2	140	138
Jaén	47	55	394	95	7	598	575
Málaga	78	76	908	139	14	1215	1116
Sevilla	76	59	652	154	11	952	947
Total	441	417	3578	797	44	5277	5106

Tabla de casos confirmados por tipo de profesional sanitario o socio-sanitario:

Tipo de profesional	n	Porcentaje
Enfermería	1192	22.6
Auxiliar de enfermería	1163	22.0
Medicina	1045	19.8
Otros	1035	19.6
NA	677	12.8
Celador/a	165	3.1
Total	5277	100.0





Dirección General de Salud Pública y Ordenación Farmacéutica

Tabla de casos confirmados institucionalizados y fallecidos institucionalizados:

Provincia	Residencias de mayores	Otro tipo de institución	Fallecidos Residencias de mayores	Fallecidos Otro tipo de institución
Almería	106	43	16	0
Cádiz	304	12	74	0
Córdoba	375	32	68	2
Granada	520	115	123	5
Huelva	39	9	8	3
Jaén	341	98	59	6
Málaga	381	121	59	12
Sevilla	629	70	147	0
Total	2695	500	554	28





Dirección General de Salud Pública y Ordenación Farmacéutica

INFORME EPIDEMIOLÓGICO DE CASOS CONFIRMADOS

Tablas y gráficos de Casos confirmados de coronavirus COVID-19 a fecha:

2020-06-16 : 17664

Nota metodológica: Desde el 15 de marzo la definición de caso para la declaración epidemiológica incluye: casos hospitalizados y casos de cualquier gravedad no hospitalizados que pertenezcan a personal sanitario, sociosanitario así como otros servicios esenciales y grupos vulnerables. A partir del 12 de abril se incluyen en los datos de casos confirmados los casos confirmados por test rápidos, lo que puede afectar a la evolución de la serie de casos confirmados. Ambos hechos hay que tenerlos en consideración para la interpretación de los datos.

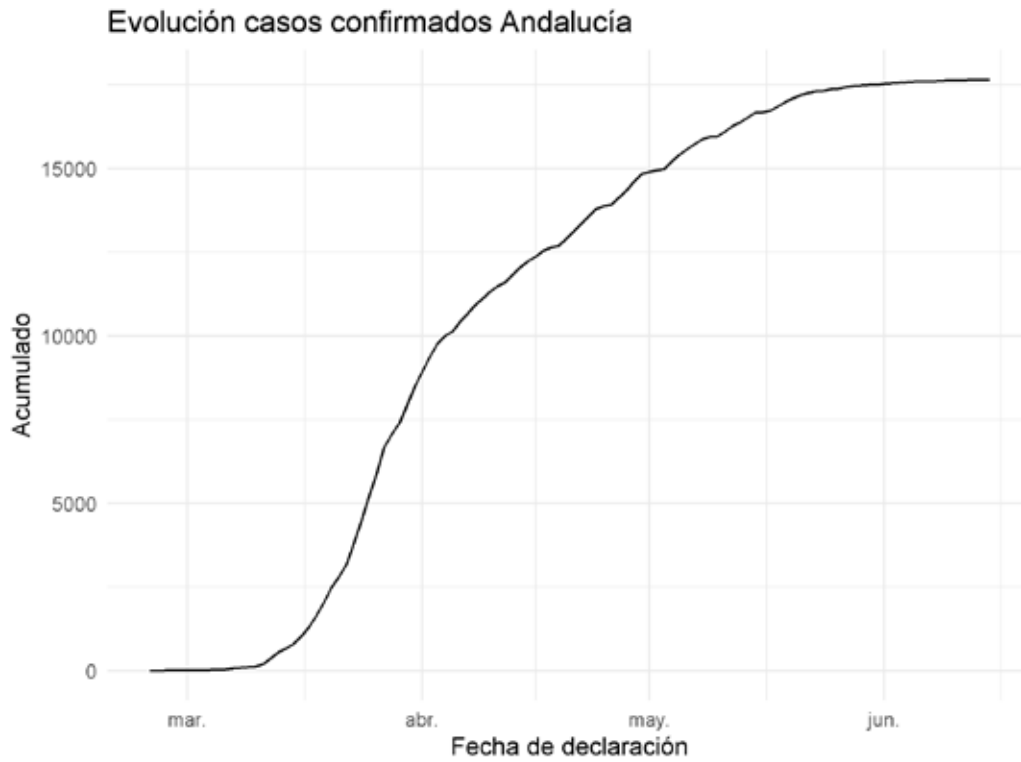
Los datos presentados en este informe están en continua revisión y ciertas oscilaciones diarias pueden deberse a procesos de depuración y consolidación de datos.





Dirección General de Salud Pública y Ordenación Farmacéutica

Gráficos de evolución de casos confirmados:

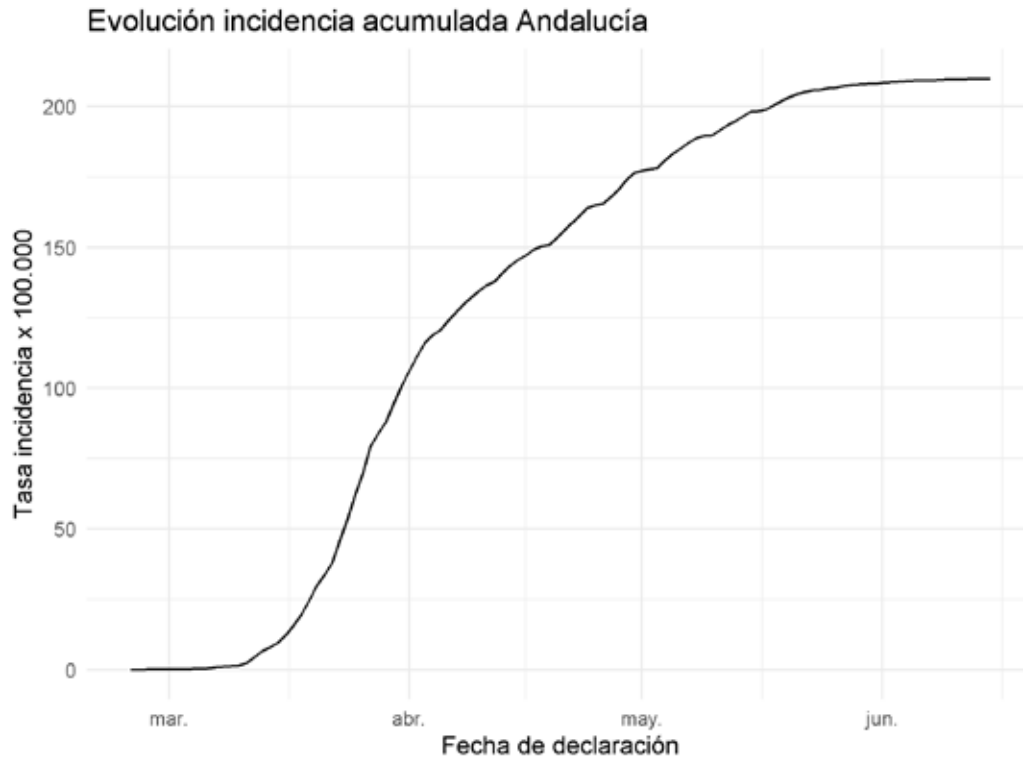


Fuente: Sistema de Vigilancia Epidemiológica de Andalucía (SVEA)





Dirección General de Salud Pública y Ordenación Farmacéutica



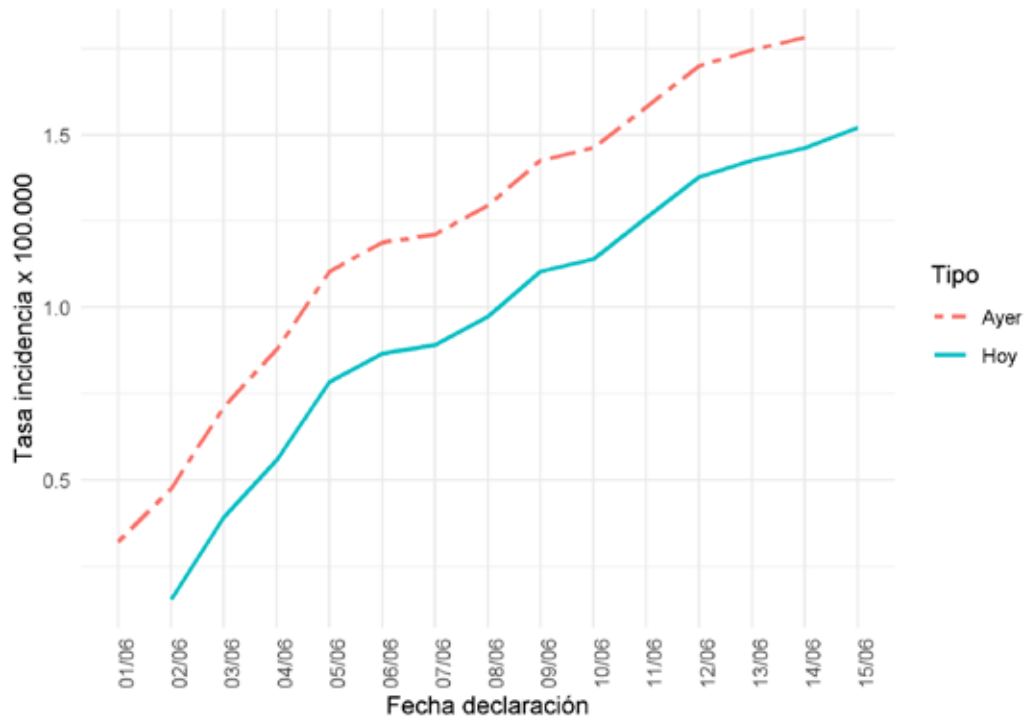
Fuente: Sistema de Vigilancia Epidemiológica de Andalucía (SVEA)





Dirección General de Salud Pública y Ordenación Farmacéutica

Evolución incidencia acumulada <14 días Andalucía



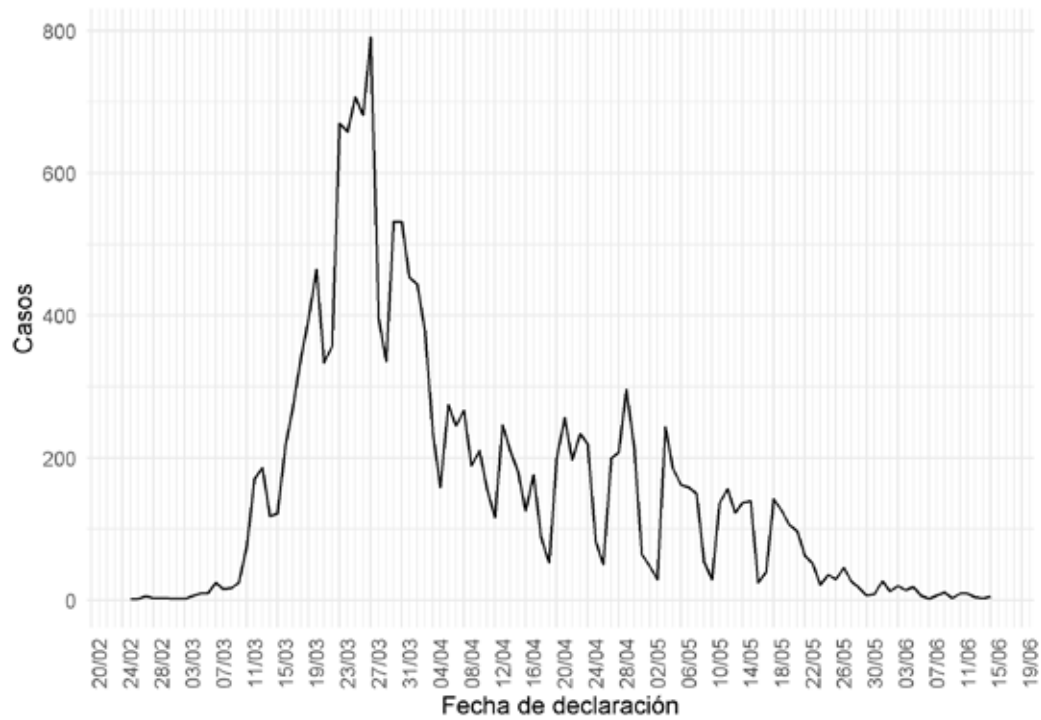
Fuente: Sistema de Vigilancia Epidemiológica de Andalucía (SVEA)





Dirección General de Salud Pública y Ordenación Farmacéutica

Evolución casos confirmados Andalucía



Fuente: Sistema de Vigilancia Epidemiológica de Andalucía (SVEA)

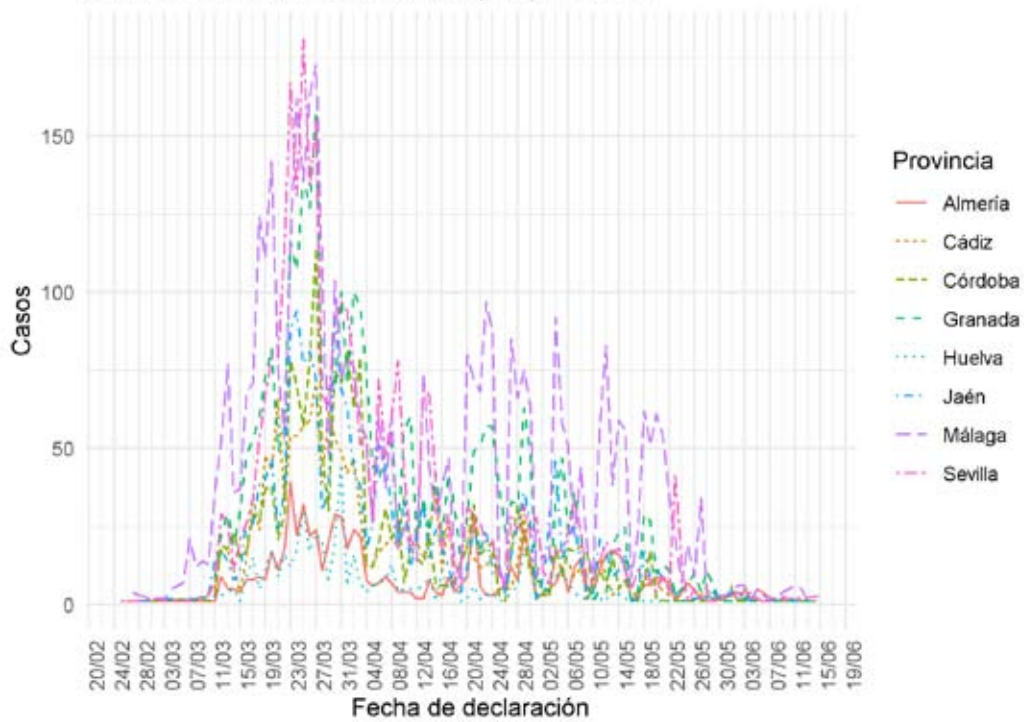
En las curvas epidemiológicas basadas en la fecha de declaración deben tomarse como provisionales al menos los 3 últimos días por la posibilidad de aparición de nuevos casos con retraso de notificación desde el resultado microbiológico positivo.





Dirección General de Salud Pública y Ordenación Farmacéutica

Evolución casos confirmados por provincia



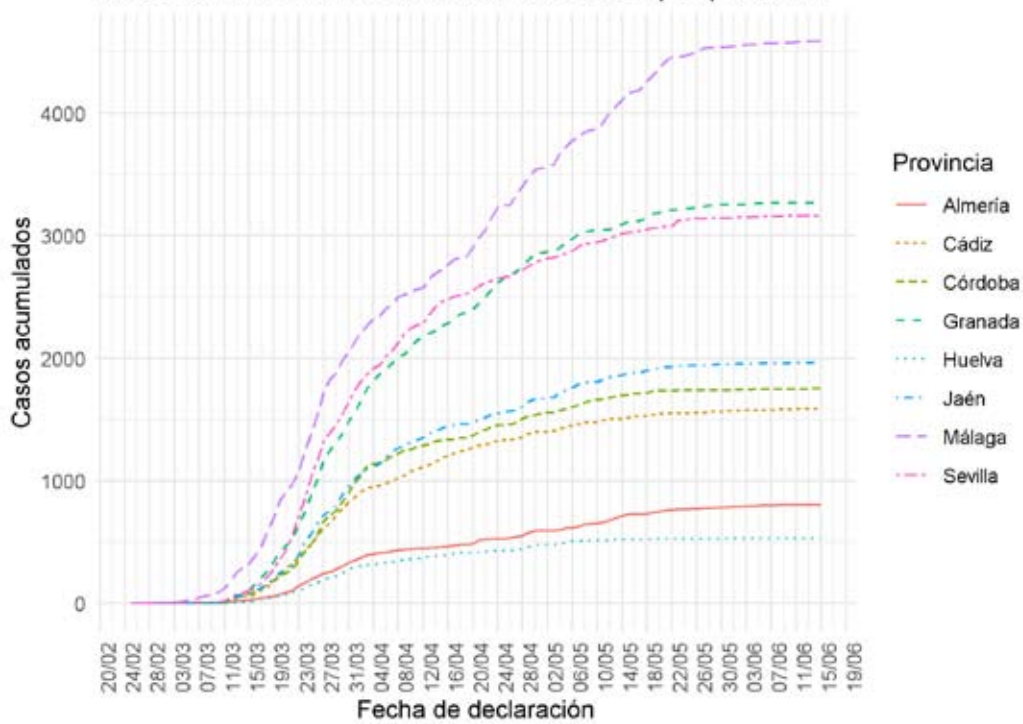
Fuente: Sistema de Vigilancia Epidemiológica de Andalucía (SVEA)





Dirección General de Salud Pública y Ordenación Farmacéutica

Evolución casos acumulados confirmados por provincia



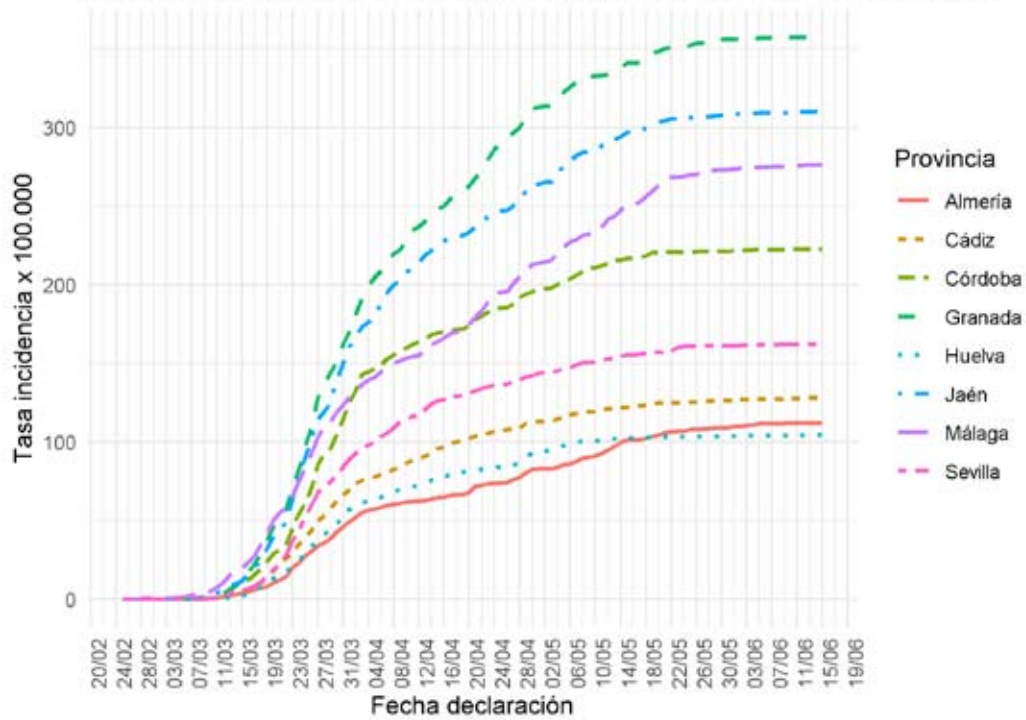
Fuente: Sistema de Vigilancia Epidemiológica de Andalucía (SVEA)





Dirección General de Salud Pública y Ordenación Farmacéutica

Evolución incidencia acumulada confirmados Andalucía por provincia



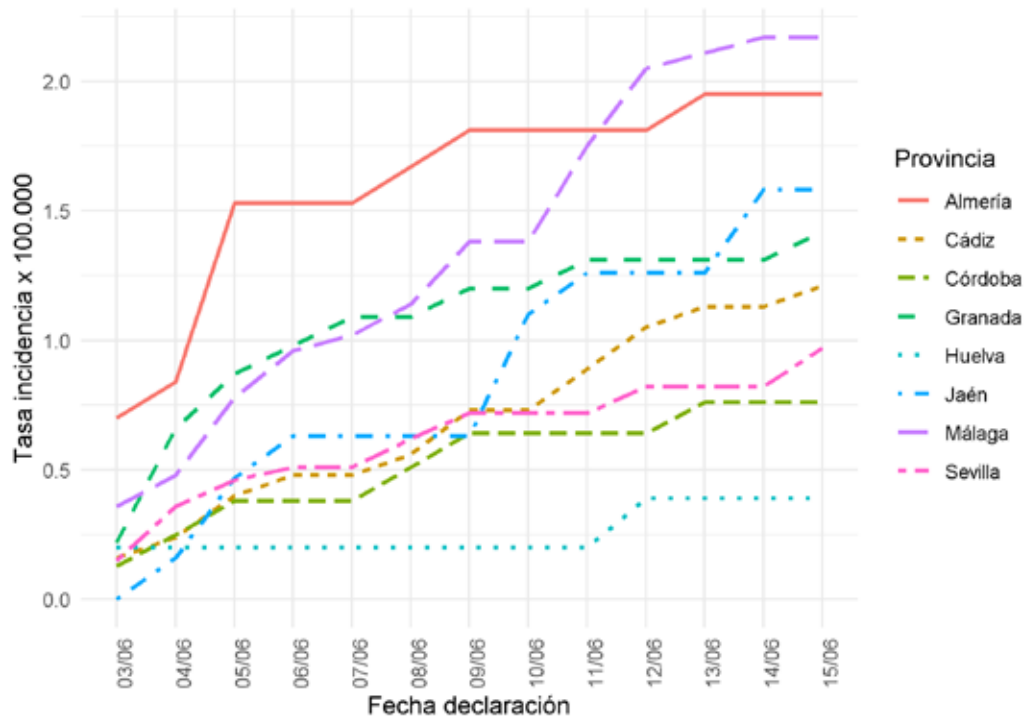
Fuente: Sistema de Vigilancia Epidemiológica de Andalucía (SVEA)





Dirección General de Salud Pública y Ordenación Farmacéutica

Evolución incidencia acumulada <14 días Andalucía por provincia



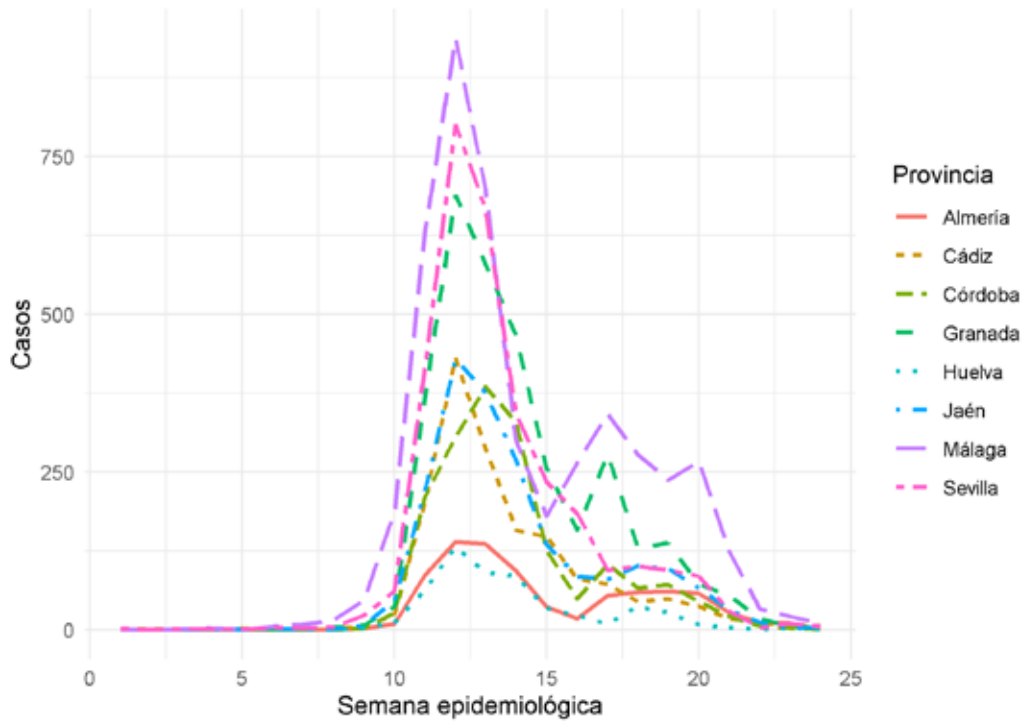
Fuente: Sistema de Vigilancia Epidemiológica de Andalucía (SVEA)





Dirección General de Salud Pública y Ordenación Farmacéutica

Evolución casos confirmados Andalucía por provincia



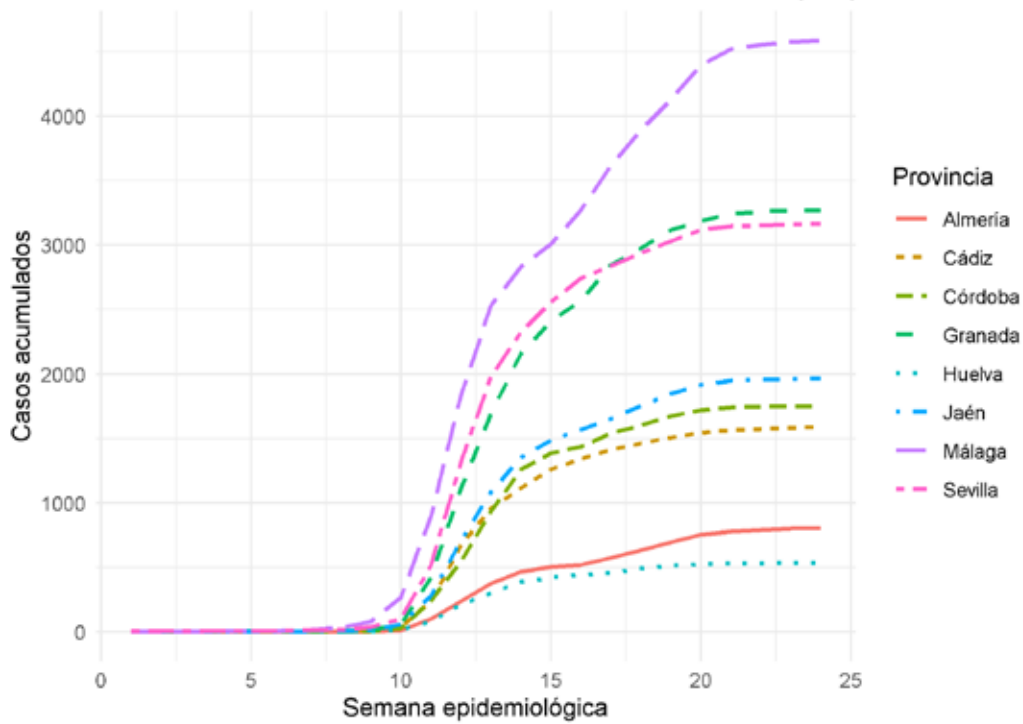
Fuente: Sistema de Vigilancia Epidemiológica de Andalucía (SVEA)





Dirección General de Salud Pública y Ordenación Farmacéutica

Evolución acumulados casos confirmados Andalucía por provincia



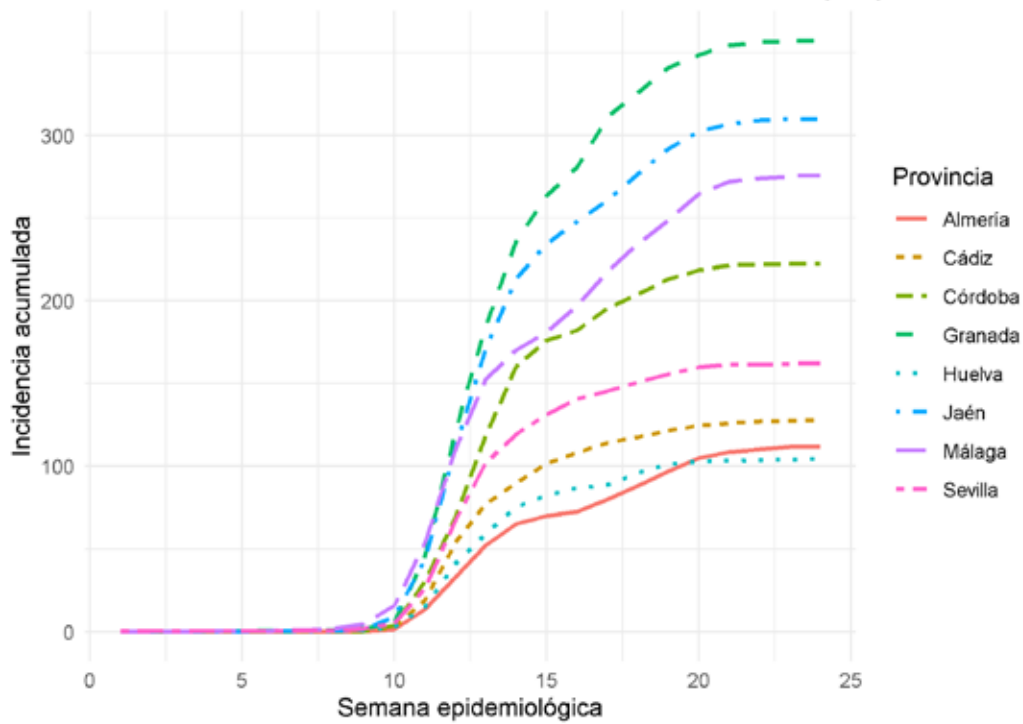
Fuente: Sistema de Vigilancia Epidemiológica de Andalucía (SVEA)





Dirección General de Salud Pública y Ordenación Farmacéutica

Evolución incidencia acumulada confirmados Andalucía por provincia

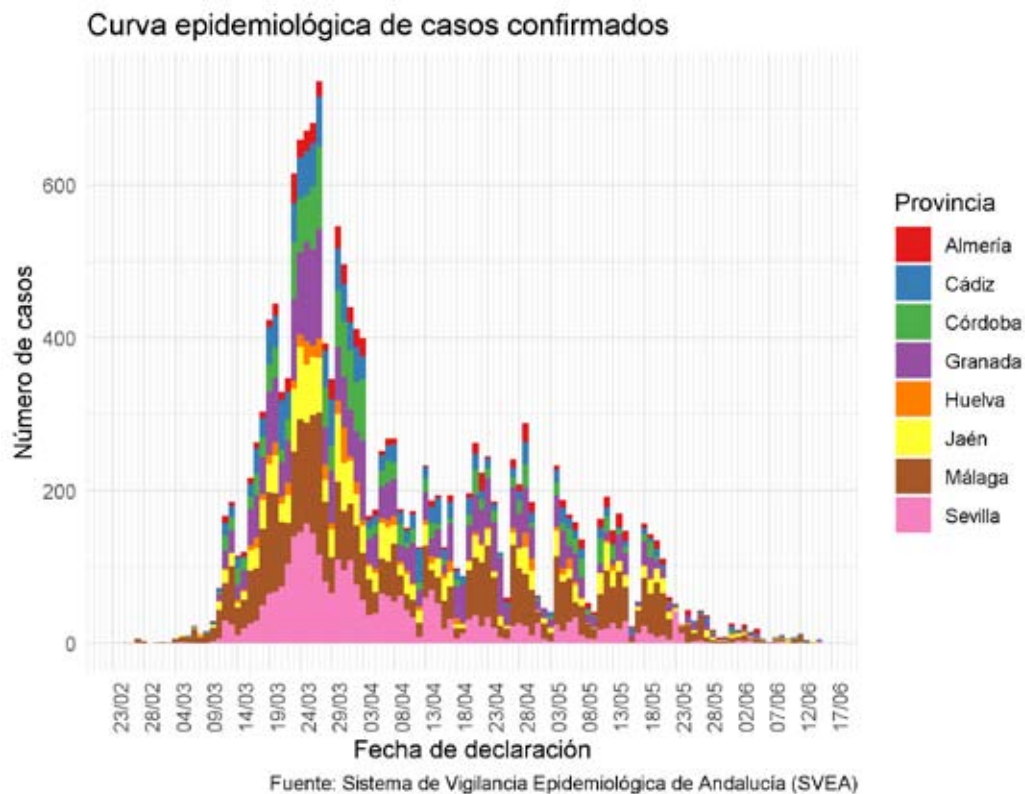


Fuente: Sistema de Vigilancia Epidemiológica de Andalucía (SVEA)



TABLAS Y GRÁFICOS DE CASOS CONFIRMADOS

Curvas epidemiológicas de casos confirmados:

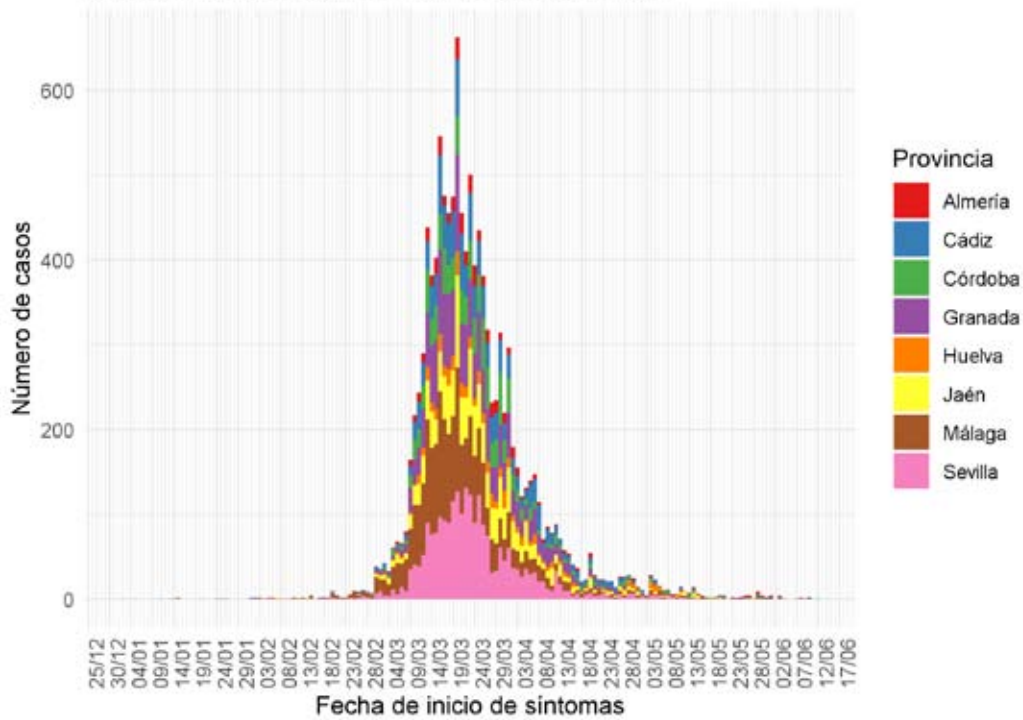


En las curvas epidemiológicas basadas en la fecha de declaración deben tomarse como provisionales al menos los 3 últimos días por la posibilidad de aparición de nuevos casos con retraso de notificación desde el resultado microbiológico positivo.



Dirección General de Salud Pública y Ordenación Farmacéutica

Curva epidemiológica de casos confirmados



Fuente: Sistema de Vigilancia Epidemiológica de Andalucía (SVEA)

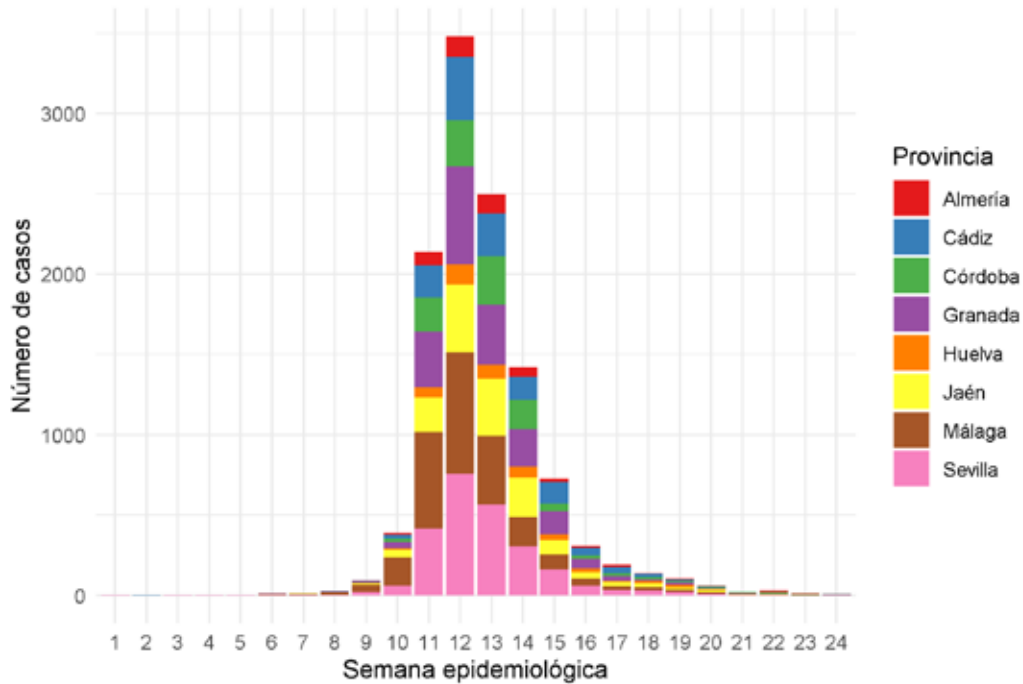




Dirección General de Salud Pública y Ordenación Farmacéutica

Curva epidemiológica de casos confirmados

Fecha de inicio de síntomas



Fuente: Sistema de Vigilancia Epidemiológica de Andalucía (SVEA)

En las curvas epidemiológicas basadas en la fecha de inicio de síntomas deben tomarse como provisionales al menos los 7 últimos días por la posibilidad de aparición de nuevos casos con retraso diagnóstico desde el inicio de síntomas.

Tabla de casos confirmados por provincia:

Provincia	n	Porcentaje
Almería	803	4.5
Cádiz	1589	9.0
Córdoba	1751	9.9
Granada	3269	18.5
Huelva	533	3.0
Jaén	1965	11.1
Málaga	4587	26.0
Sevilla	3167	17.9
Total	17664	100.0





Dirección General de Salud Pública y Ordenación Farmacéutica

Tabla de casos confirmados por distrito:

Distrito	n	Porcentaje
Málaga	2533	14.3
Sevilla	1546	8.8
Metropolitano de Granada	1462	8.3
Granada	1397	7.9
Costa del Sol	1070	6.1
Jaén	901	5.1
Córdoba	849	4.8
Bahía de Cádiz-La Janda	647	3.7
Jaén Norte	622	3.5
Córdoba Sur	605	3.4
Sevilla Sur	603	3.4
Aljarafe	594	3.4
Jerez-Costa Noroeste	418	2.4
Almería	380	2.2
Valle del Guadalhorce	333	1.9
Campo de Gibraltar	330	1.9
La Vega	298	1.7
Huelva-Costa	285	1.6
Jaen Nordeste	276	1.6
Poniente de Almería	267	1.5
Sevilla Norte	252	1.4
Granada Nordeste	221	1.3
Axarquía	218	1.2
Córdoba Norte	208	1.2
Sierra de Cádiz	194	1.1
Granada Sur	189	1.1
Sevilla Este	172	1.0
Jaén Sur	166	0.9
Levante-Alto Almanzora	156	0.9
Serranía	135	0.8
Sierra de Huelva-Andévalo Central	128	0.7
Condado-Campiña	120	0.7
Guadalquivir	89	0.5
Total	17664	100.0



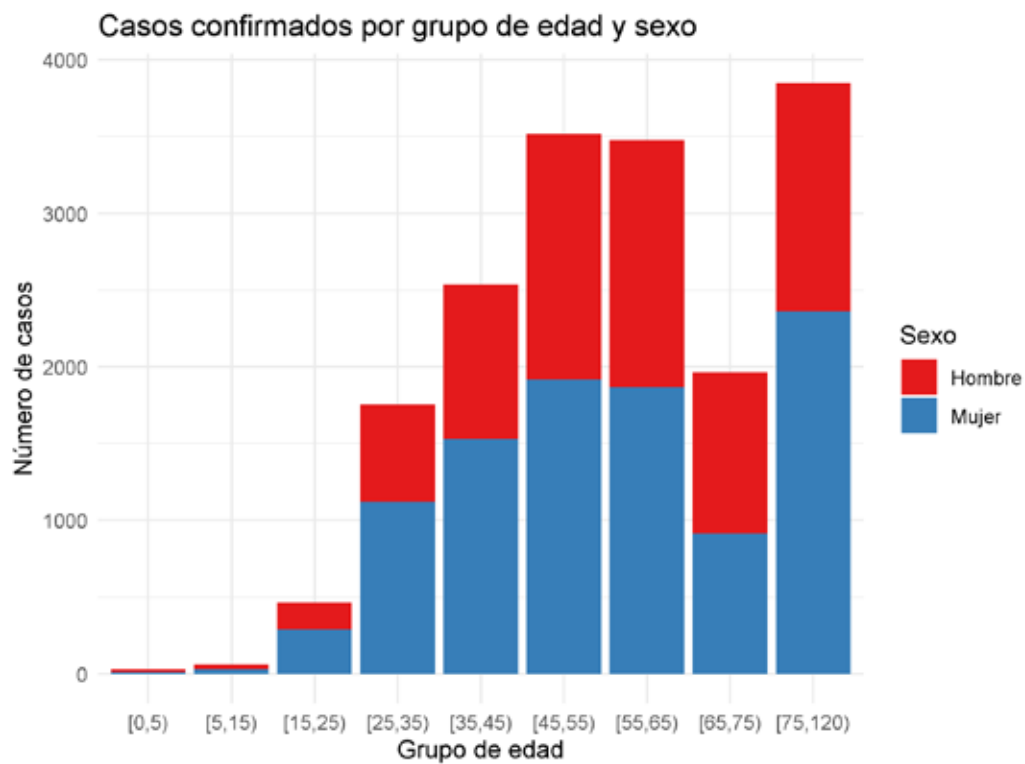


Dirección General de Salud Pública y Ordenación Farmacéutica

Tabla de casos confirmados por sexo:

Sexo	n	Porcentaje
Hombre	7624	43.2
Mujer	10040	56.8
Total	17664	100.0

Gráficos de casos confirmados por grupo de edad y sexo:



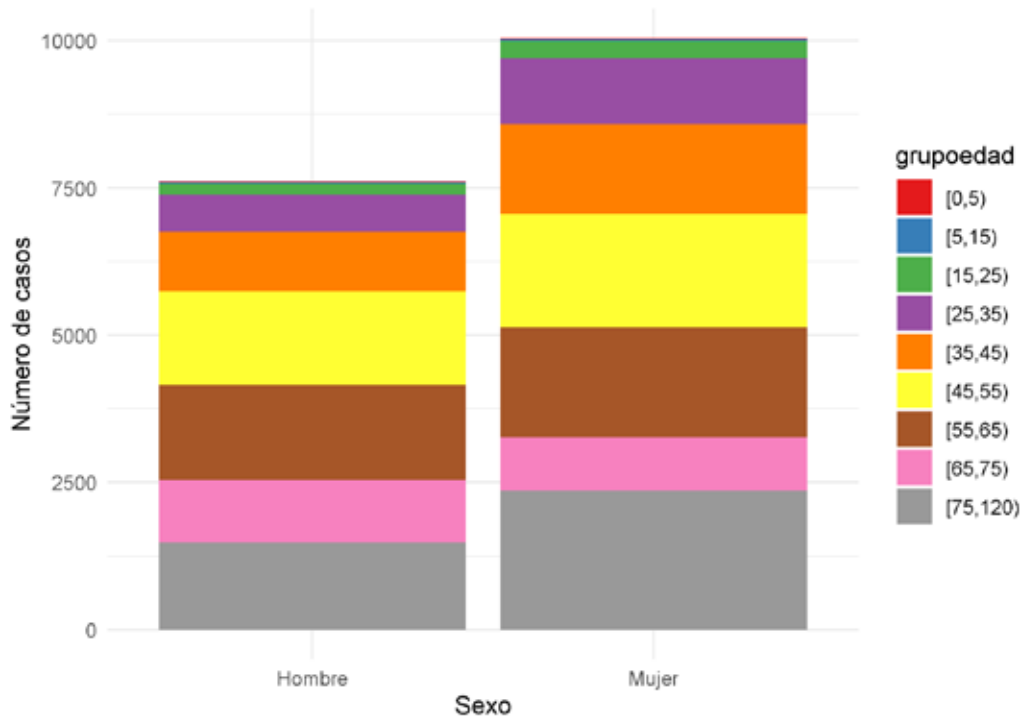
Fuente: Sistema de Vigilancia Epidemiológica de Andalucía (SVEA)





Dirección General de Salud Pública y Ordenación Farmacéutica

Casos confirmados por sexo y grupo de edad



Fuente: Sistema de Vigilancia Epidemiológica de Andalucía (SVEA)

Tabla de casos confirmados por grupo de edad y sexo:

Grupo de edad	Hombre	Mujer	Total
[0,5)	21	9	30
[5,15)	30	32	62
[15,25)	175	290	465
[25,35)	635	1121	1756
[35,45)	1006	1527	2533
[45,55)	1599	1916	3515
[55,65)	1610	1868	3478
[65,75)	1052	913	1965
[75,120)	1487	2359	3846
Total	7615	10035	17650





Dirección General de Salud Pública y Ordenación Farmacéutica

Porcentaje de confirmados por grupo de edad y sexo:

Grupo de edad	Hombre	Mujer
[0,5)	0.3	0.1
[5,15)	0.4	0.3
[15,25)	2.3	2.9
[25,35)	8.3	11.2
[35,45)	13.2	15.2
[45,55)	21.0	19.1
[55,65)	21.1	18.6
[65,75)	13.8	9.1
[75,120)	19.5	23.5
Total	100.0	100.0

Tasas de incidencia x 100.000 habitantes por grupo de edad y sexo

Grupo de edad	Hombre	Mujer
[0,5)	10.60	4.81
[5,15)	6.22	7.02
[15,25)	38.15	67.11
[25,35)	122.72	222.99
[35,45)	148.73	230.23
[45,55)	240.19	286.42
[55,65)	308.73	343.13
[65,75)	293.38	227.37
[75,120)	553.90	573.25

Tabla de casos confirmados y edad media por sexo:

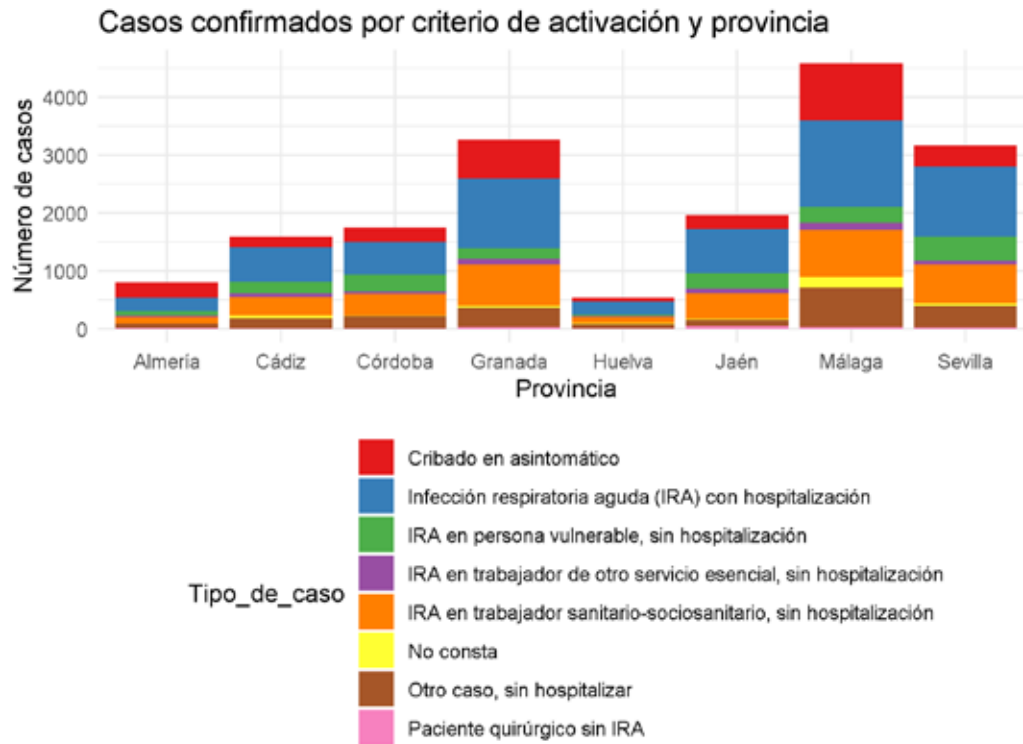
Sexo	n	Edad_media
Hombre	7624	57.1
Mujer	10040	56.9





Dirección General de Salud Pública y Ordenación Farmacéutica

Gráficos de casos por criterio de activación y provincia:



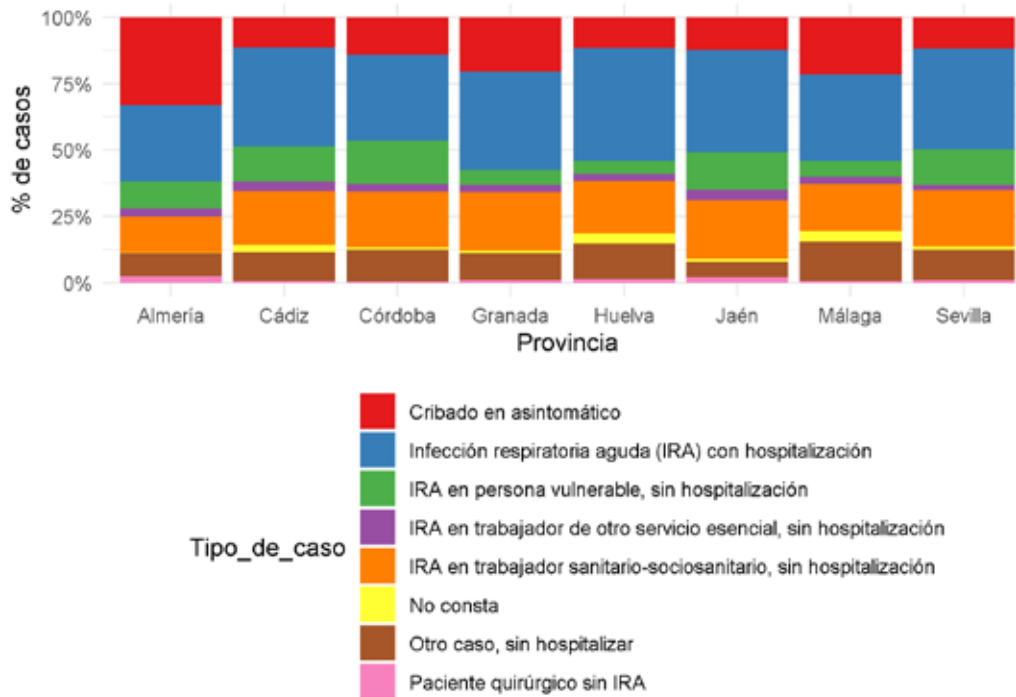
Fuente: Sistema de Vigilancia Epidemiológica de Andalucía (SVEA)





Dirección General de Salud Pública y Ordenación Farmacéutica

Casos confirmados por criterio de activación y provincia



Fuente: Sistema de Vigilancia Epidemiológica de Andalucía (SVEA)





Dirección General de Salud Pública y Ordenación Farmacéutica

Tabla de casos confirmados por caso importado*:

Caso importado	n	Porcentaje
No	17309	98
Sí	355	2
Total	17664	100

*Nota: por caso importado se entiende un caso cuya exposición se ha producido fuera de Andalucía antes del 17 de marzo de 2020.

Tabla de casos importados por país del caso:

País del caso	n
* España	293
Italia	19
Reino Unido	9
Africa Norte	3
Francia	3
Argelia	2
Bolivia	2
Colombia	2
Estados Unidos de América	2
Finlandia	2
Irlanda	2
Portugal	2
Alemania	1
Austria	1
Bélgica	1
Brasil	1
Chile	1
Ecuador	1
Egipto	1
Emiratos Arabes Unidos	1
México	1
Níger	1
Países Bajos	1
Rumania	1
Suiza	1
Tailandia	1
Total	355

Tabla de casos confirmados por país de origen:

País de origen	n	Porcentaje
España	12778	72.34
-No Especificado-	4094	23.18
Marruecos	99	0.56
Colombia	62	0.35
Venezuela	48	0.27
Rumania	47	0.27
Argentina	46	0.26



Dirección General de Salud Pública y Ordenación Farmacéutica

Pais de origen	n	Porcentaje
Ecuador	44	0.25
Reino Unido	26	0.15
Perú	25	0.14
Bolivia	23	0.13
Brasil	23	0.13
Alemania	22	0.12
Francia	21	0.12
Ucrania	20	0.11
Italia	18	0.10
Argelia	15	0.08
Estados Unidos de América	15	0.08
Cuba	14	0.08
Senegal	14	0.08
Mali	13	0.07
Paraguay	12	0.07
República Dominicana	12	0.07
Chile	11	0.06
Bélgica	10	0.06
Costa de Marfil	9	0.05
México	7	0.04
Polonia	7	0.04
Guinea	6	0.03
Irlanda	6	0.03
Nicaragua	6	0.03
Rusia	6	0.03
Bulgaria	5	0.03
China	5	0.03
Honduras	5	0.03
Macedonia	5	0.03
Portugal	5	0.03
Suiza	5	0.03
Camerún	4	0.02
Guatemala	4	0.02
India	4	0.02
Noruega	4	0.02
Suecia	4	0.02
El Salvador	3	0.02
Eslovenia	3	0.02
Filipinas	3	0.02
Finlandia	3	0.02
Nigeria	3	0.02
Países Bajos	3	0.02
Pakistán	3	0.02
Uruguay	3	0.02
Armenia	2	0.01
Canadá	2	0.01
Costa Rica	2	0.01
Georgia	2	0.01
Guinea Ecuatorial	2	0.01
Indonesia	2	0.01
Irán	2	0.01
Kenia	2	0.01
Luxemburgo	2	0.01





Dirección General de Salud Pública y Ordenación Farmacéutica

Pais de origen	n	Porcentaje
Afganistán	1	0.01
Cabo Verde	1	0.01
Chipre	1	0.01
Congo	1	0.01
Dinamarca	1	0.01
Gambia	1	0.01
Guinea-Bissau	1	0.01
Irak	1	0.01
Lituania	1	0.01
Níger	1	0.01
Sahara Occidental	1	0.01
Siria	1	0.01
Yemen	1	0.01

CARACTERÍSTICAS CLÍNICAS DE LOS CASOS CONFIRMADOS

HOSPITALIZACIÓN:

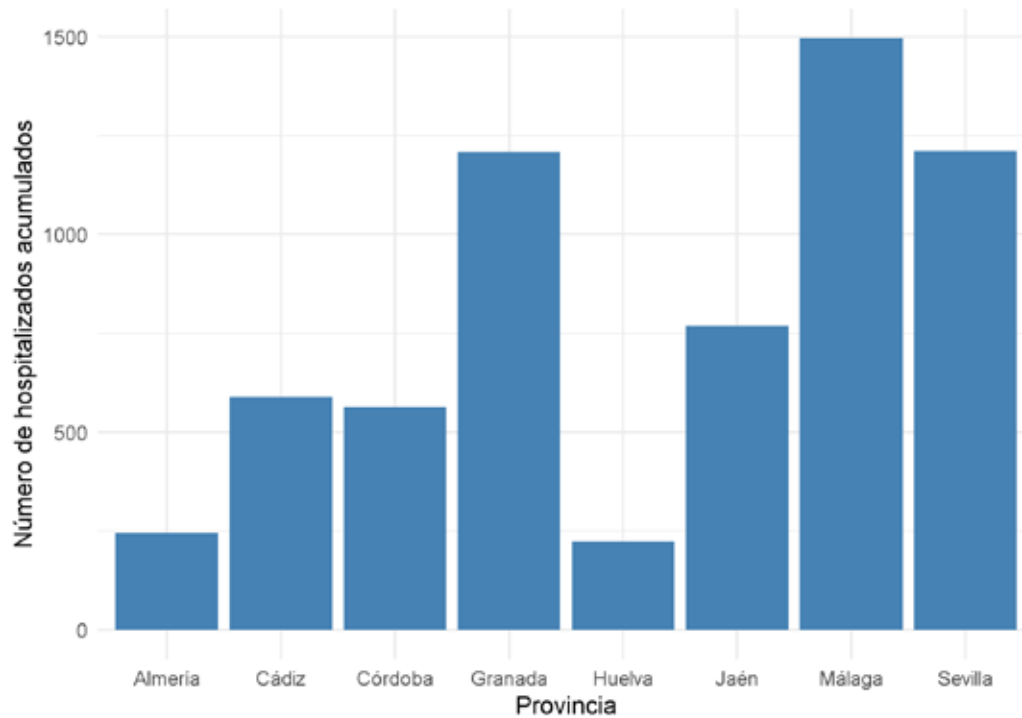
- Se han notificado 6305 casos confirmados hospitalizados, lo que supone un 35.69% del total de casos confirmados.

Casos confirmados con hospitalización	n	Porcentaje
No	11359	64.3
Sí	6305	35.7
Total	17664	100.0



Dirección General de Salud Pública y Ordenación Farmacéutica

Casos confirmados hospitalizados acumulados por provincia



Fuente: Sistema de Vigilancia Epidemiológica de Andalucía (SVEA)

Tablas de casos hospitalizados acumulados por provincia:

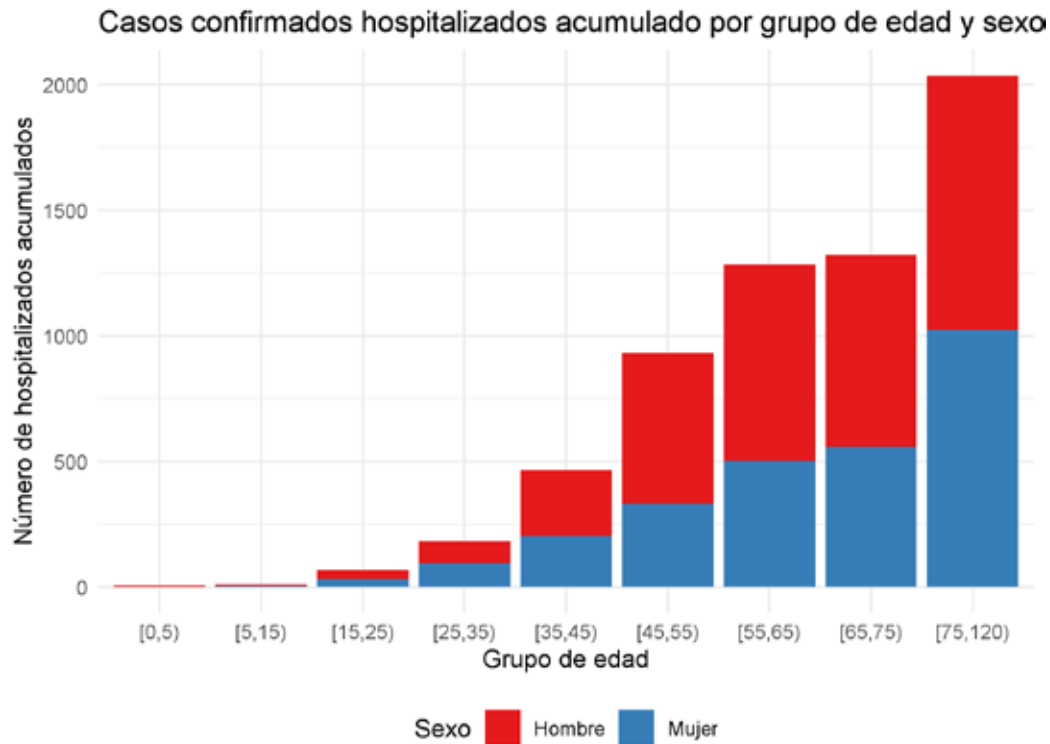
Provincia	n	Porcentaje
Almería	246	3.9
Cádiz	589	9.3
Córdoba	563	8.9
Granada	1209	19.2
Huelva	222	3.5
Jaén	769	12.2
Málaga	1496	23.7
Sevilla	1211	19.2
Total	6305	100.0





Dirección General de Salud Pública y Ordenación Farmacéutica

Gráfico de casos confirmados hospitalizados acumulados por grupo de edad y sexo:



Fuente: Sistema de Vigilancia Epidemiológica de Andalucía (SVEA)

Tabla de casos acumulados hospitalizados por grupo de edad y sexo:

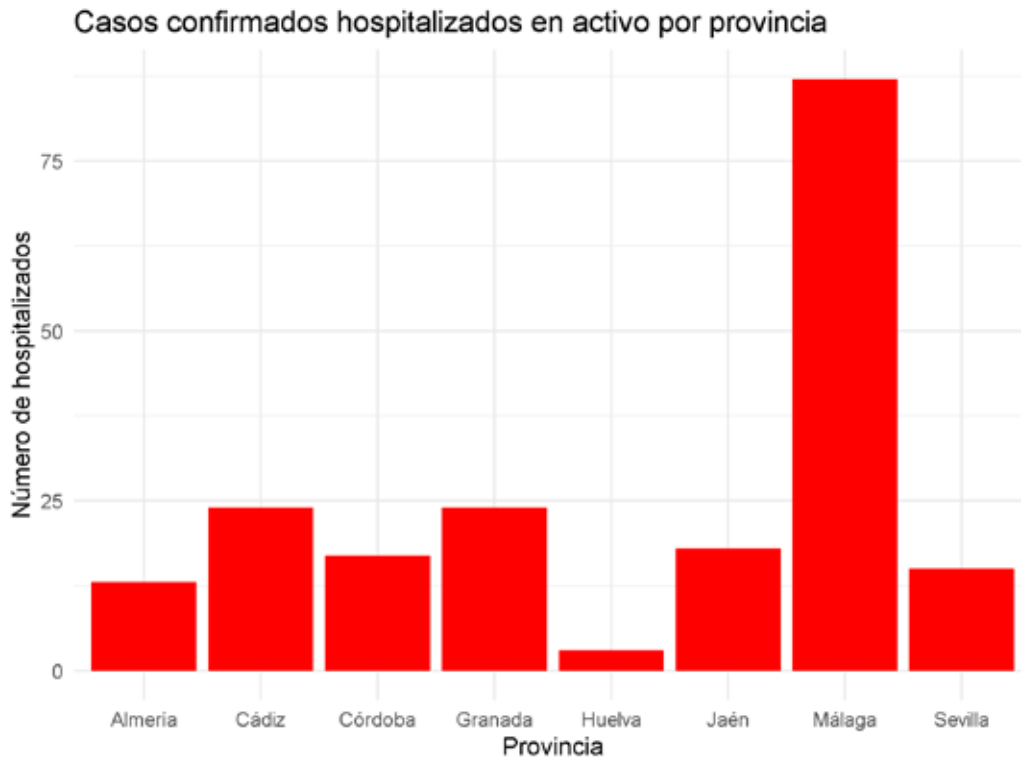
Grupo de edad	Hombre	Mujer	Total
[0,5)	7	0	7
[5,15)	5	5	10
[15,25)	37	31	68
[25,35)	88	94	182
[35,45)	262	203	465
[45,55)	600	331	931
[55,65)	783	501	1284
[65,75)	764	558	1322
[75,120)	1013	1023	2036
Total	3559	2746	6305





Dirección General de Salud Pública y Ordenación Farmacéutica

Gráfico de casos confirmados hospitalizados en activo por provincia:



Fuente: Sistema de Vigilancia Epidemiológica de Andalucía (SVEA)

Tabla de casos confirmados hospitalizados en activo por provincia:

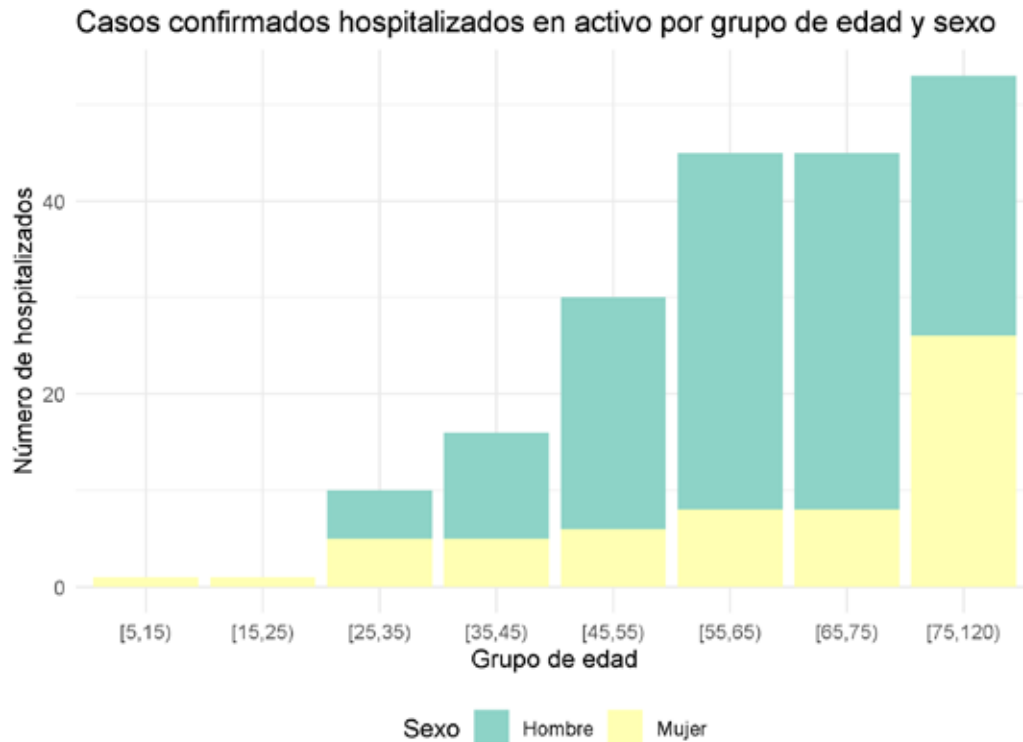
Provincia	n	Porcentaje
Almería	13	6.5
Cádiz	24	11.9
Córdoba	17	8.5
Granada	24	11.9
Huelva	3	1.5
Jaén	18	9.0
Málaga	87	43.3
Sevilla	15	7.5
Total	201	100.0





Dirección General de Salud Pública y Ordenación Farmacéutica

Gráfico de casos confirmados hospitalizados en activo por grupo de edad y sexo:



Fuente: Sistema de Vigilancia Epidemiológica de Andalucía (SVEA)

Tabla de casos confirmados hospitalizados activos por grupo de edad y sexo:

Grupo de edad	Hombre	Mujer	Total
[5,15)	0	1	1
[15,25)	0	1	1
[25,35)	5	5	10
[35,45)	11	5	16
[45,55)	24	6	30
[55,65)	37	8	45
[65,75)	37	8	45
[75,120)	27	26	53
Total	141	60	201





Dirección General de Salud Pública y Ordenación Farmacéutica

ESTANCIA EN UCI

- Se han notificado 778 casos confirmados hospitalizados con estancia en UCI.

Gráfico de casos confirmados con estancia en UCI por provincia:



Fuente: Sistema de Vigilancia Epidemiológica de Andalucía (SVEA)

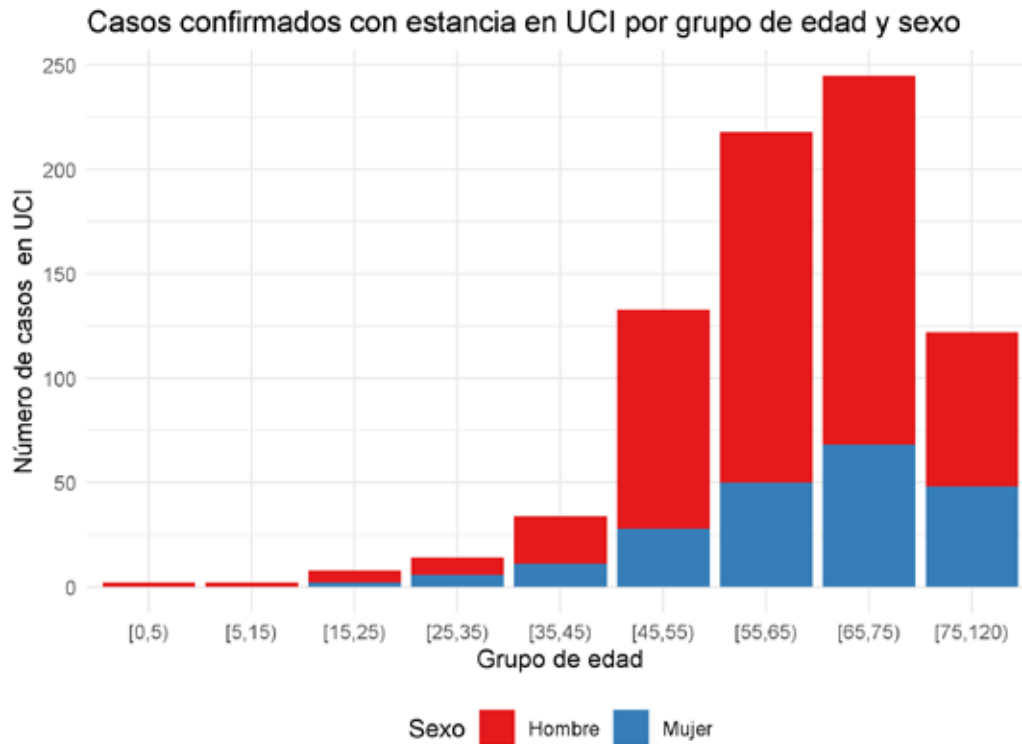
Tabla de casos confirmados con estancia en UCI por provincia:

Provincia	n	Porcentaje
Almería	41	5.3
Cádiz	84	10.8
Córdoba	77	9.9
Granada	135	17.4
Huelva	30	3.9
Jaén	91	11.7
Málaga	168	21.6
Sevilla	152	19.5
Total	778	100.0



Dirección General de Salud Pública y Ordenación Farmacéutica

Gráfico de casos confirmados con estancia UCI por grupo de edad y sexo:



Fuente: Sistema de Vigilancia Epidemiológica de Andalucía (SVEA)

Tabla de casos con estancia en UCI por grupo edad y sexo

Grupo de edad	Hombre	Mujer	Total
[0,5)	2	0	2
[5,15)	2	0	2
[15,25)	6	2	8
[25,35)	8	6	14
[35,45)	23	11	34
[45,55)	105	28	133
[55,65)	168	50	218
[65,75)	177	68	245
[75,120)	74	48	122
Total	565	213	778

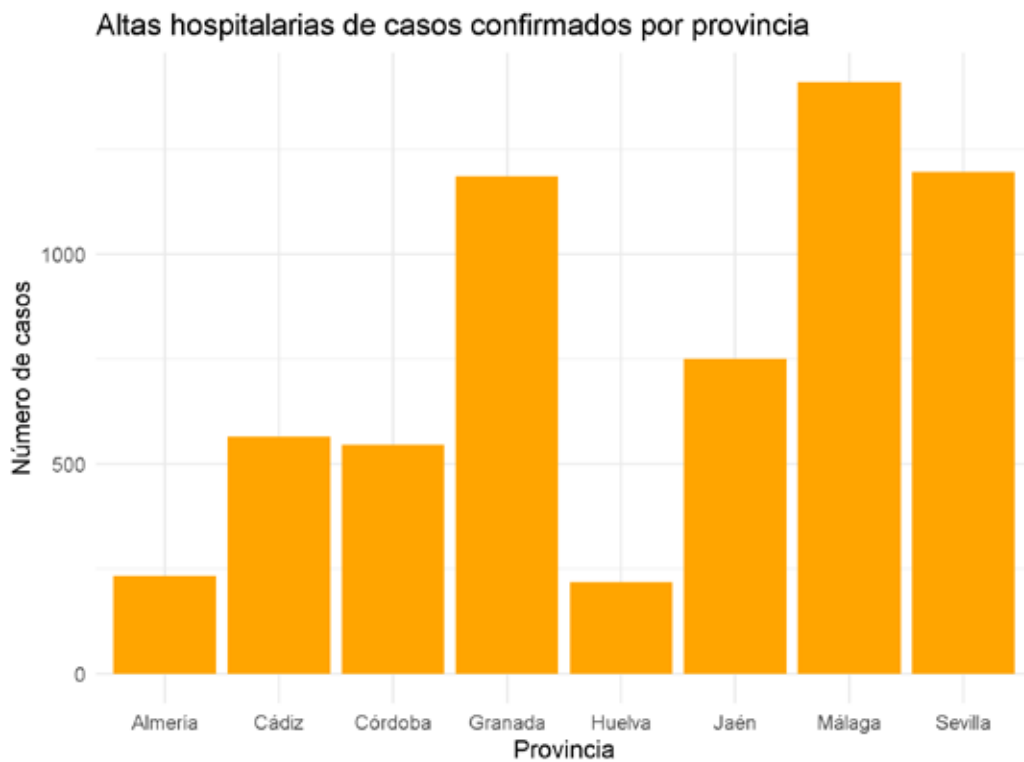




Dirección General de Salud Pública y Ordenación Farmacéutica

ALTAS HOSPITALARIAS DE CASOS CONFIRMADOS

Gráfico de altas hospitalarias por provincia:



Altas hospitalarias de casos confirmados por provincia:

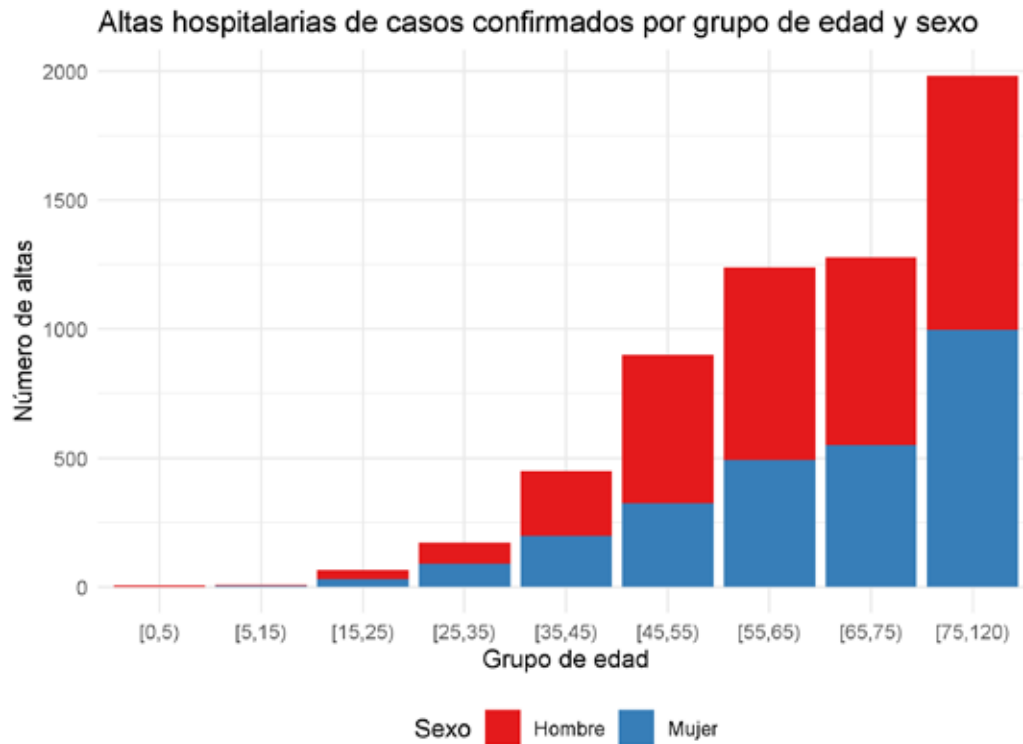
Provincia	n	Porcentaje
Almería	233	3.8
Cádiz	565	9.3
Córdoba	546	8.9
Granada	1185	19.4
Huelva	219	3.6
Jaén	751	12.3
Málaga	1409	23.1
Sevilla	1196	19.6
Total	6104	100.0





Dirección General de Salud Pública y Ordenación Farmacéutica

Gráfico de casos confirmados con alta hospitalaria por grupo de edad y sexo:



Fuente: Sistema de Vigilancia Epidemiológica de Andalucía (SVEA)

Altas hospitalarias de casos confirmados por grupo edad y sexo:

Grupo de edad	Hombre	Mujer	Total
[0,5)	7	0	7
[5,15)	5	4	9
[15,25)	37	30	67
[25,35)	83	89	172
[35,45)	251	198	449
[45,55)	576	325	901
[55,65)	746	493	1239
[65,75)	727	550	1277
[75,120)	986	997	1983
Total	3418	2686	6104





Dirección General de Salud Pública y Ordenación Farmacéutica

Altas hospitalarias de casos confirmados excluyendo fallecidos por provincia

Provincia	n	Porcentaje
Almería	189	3.9
Cádiz	427	8.7
Córdoba	458	9.3
Granada	931	19.0
Huelva	174	3.6
Jaén	590	12.0
Málaga	1159	23.7
Sevilla	971	19.8
Total	4899	100.0

Altas hospitalarias de casos confirmados excluyendo fallecidos por grupo edad y sexo

Grupo de edad	Hombre	Mujer	Total
[0,5)	7	0	7
[5,15)	5	4	9
[15,25)	33	30	63
[25,35)	80	87	167
[35,45)	244	195	439
[45,55)	541	319	860
[55,65)	658	458	1116
[65,75)	583	474	1057
[75,120)	554	627	1181
Total	2705	2194	4899

EVOLUCIÓN DE LOS CASOS CONFIRMADOS

Evolución	n	Porcentaje
Curación sin secuelas	14505	82.1
Defunción	1431	8.1
Provisional-Favorable	1315	7.4
Curación con secuelas	217	1.2
Desconocido	145	0.8
Provisional-Desfavorable	51	0.3
Total	17664	100.0

CASOS CONFIRMADOS RECUPERADOS

Provincia	n
Almería	721
Cádiz	1324
Córdoba	1601
Granada	2914
Huelva	478
Jaén	1676
Málaga	3161
Sevilla	2847
Total	14722



LETALIDAD

Casos confirmados fallecidos: 1431

Casos confirmados: 17664

Letalidad: 8.1 %

Gráfico de casos confirmados fallecidos por provincia

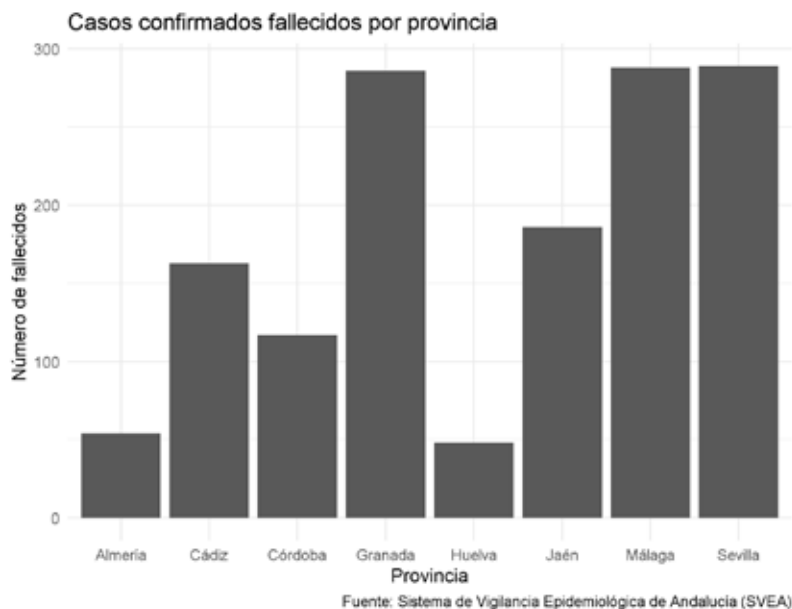


Tabla de casos confirmados fallecidos por provincia:

Provincia	n	Porcentaje
Almería	54	3.8
Cádiz	163	11.4
Córdoba	117	8.2
Granada	286	20.0
Huelva	48	3.4
Jaén	186	13.0
Málaga	288	20.1
Sevilla	289	20.2
Total	1431	100.0



Dirección General de Salud Pública y Ordenación Farmacéutica

Gráfico de casos confirmados fallecidos por grupo de edad y sexo



Fuente: Sistema de Vigilancia Epidemiológica de Andalucía (SVEA)

Tabla de casos confirmados fallecidos por grupo de edad y sexo:

Grupo de edad	Hombre	Mujer	Total
[15,25)	4	0	4
[25,35)	3	2	5
[35,45)	7	3	10
[45,55)	36	6	42
[55,65)	92	38	130
[65,75)	152	80	232
[75,120)	499	509	1008
Total	793	638	1431





Dirección General de Salud Pública y Ordenación Farmacéutica

CASOS CONFIRMADOS INSTITUCIONALIZADOS

- Se han notificado 3195 casos confirmados institucionalizados.

Tabla de casos confirmados institucionalizados y fallecidos institucionalizados:

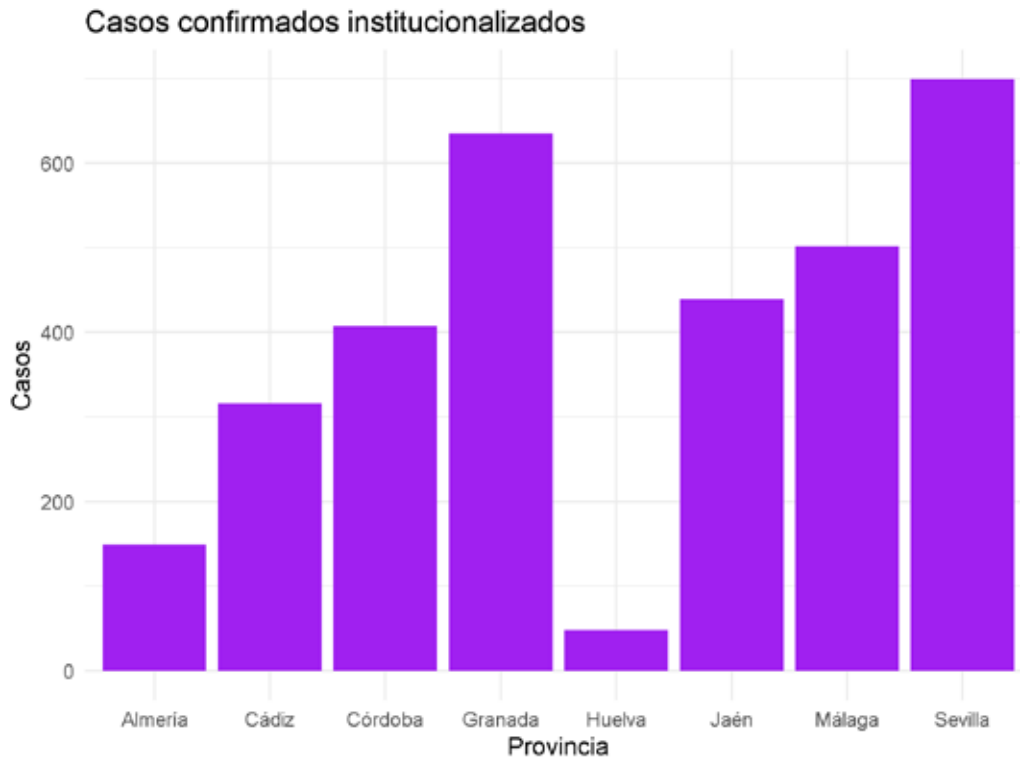
Provincia	Residencias de mayores	Otro tipo de institución	Fallecidos Residencias de mayores	Fallecidos Otro tipo de institución
Almería	106	43	16	0
Cádiz	304	12	74	0
Córdoba	375	32	68	2
Granada	520	115	123	5
Huelva	39	9	8	3
Jaén	341	98	59	6
Málaga	381	121	59	12
Sevilla	629	70	147	0
Total	2695	500	554	28





Dirección General de Salud Pública y Ordenación Farmacéutica

Gráfico de casos confirmados institucionalizados por provincia:



Fuente: Sistema de Vigilancia Epidemiológica de Andalucía (SVEA)

Tabla de casos confirmados institucionalizados por provincia:

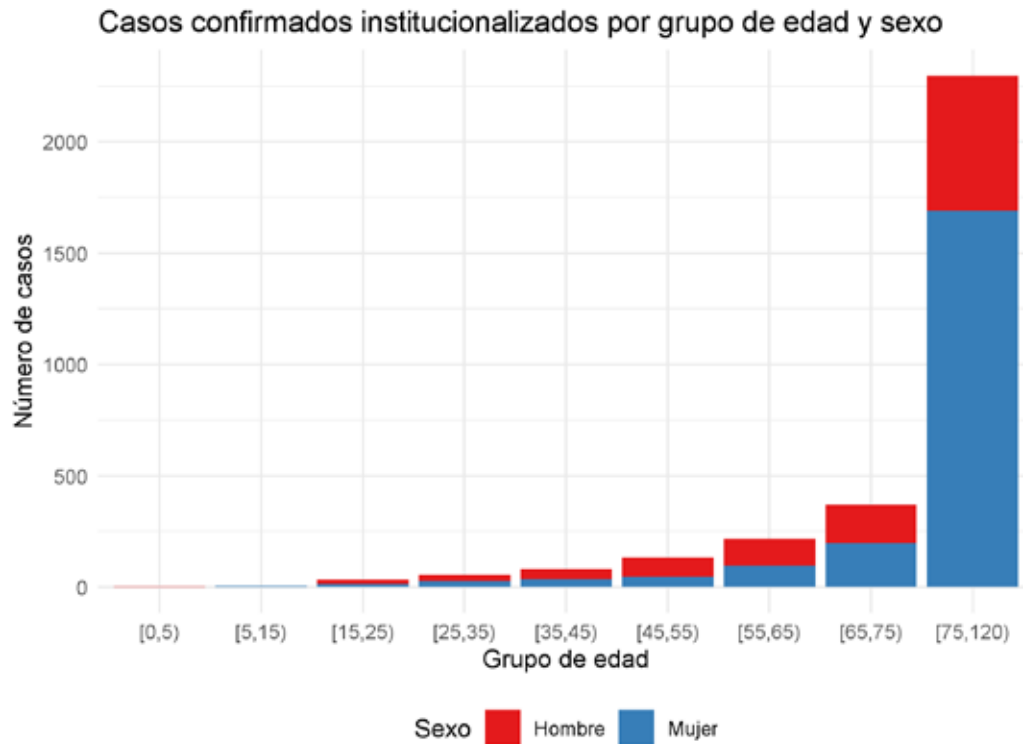
Provincia	n	Porcentaje
Almería	149	4.7
Cádiz	316	9.9
Córdoba	407	12.7
Granada	635	19.9
Huelva	48	1.5
Jaén	439	13.7
Málaga	502	15.7
Sevilla	699	21.9
Total	3195	100.0





Dirección General de Salud Pública y Ordenación Farmacéutica

Gráfico de casos confirmados institucionalizados por grupo de edad y sexo:



Fuente: Sistema de Vigilancia Epidemiológica de Andalucía (SVEA)

Tabla casos institucionalizados por grupo de edad y sexo:

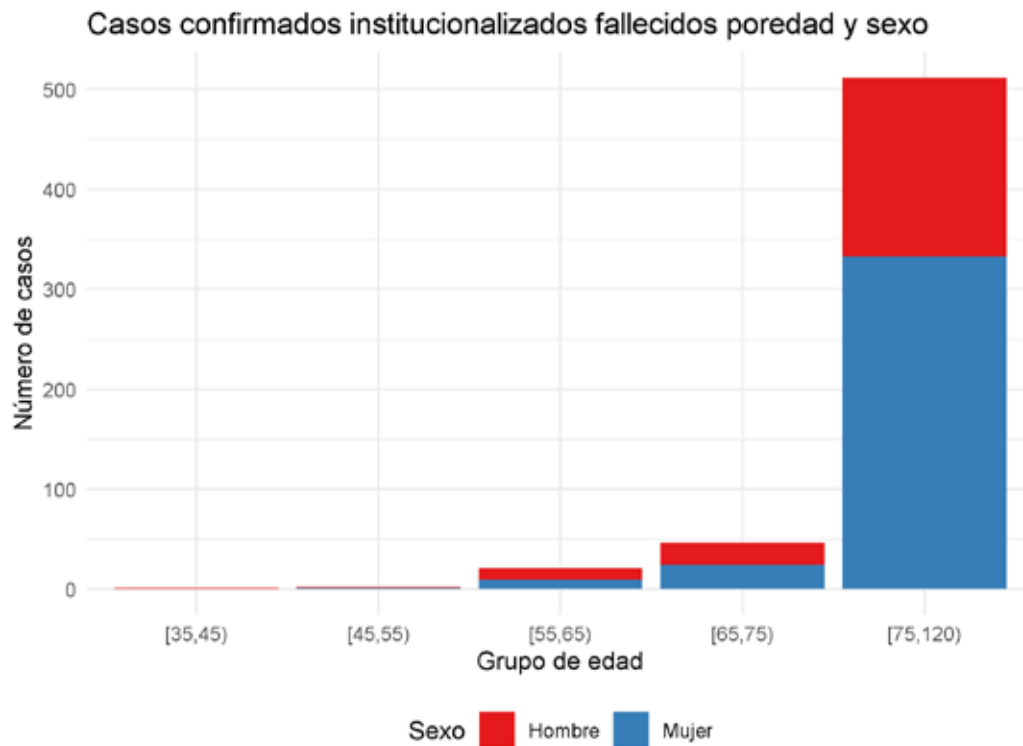
Grupo de edad	Hombre	Mujer	Total
[0,5)	1	0	1
[5,15)	0	5	5
[15,25)	19	15	34
[25,35)	29	27	56
[35,45)	44	35	79
[45,55)	86	46	132
[55,65)	122	95	217
[65,75)	171	198	369
[75,120)	609	1689	2298
Total	1081	2110	3191





Dirección General de Salud Pública y Ordenación Farmacéutica

Gráfico de casos confirmados institucionalizados fallecidos por grupo de edad y sexo:



Fuente: Sistema de Vigilancia Epidemiológica de Andalucía (SVEA)

Tabla de casos confirmados institucionalizados fallecidos por grupo de edad y sexo:

Grupo de edad	Hombre	Mujer	Total
[35,45)	1	0	1
[45,55)	1	1	2
[55,65)	12	9	21
[65,75)	22	24	46
[75,120)	179	333	512
Total	215	367	582





Dirección General de Salud Pública y Ordenación Farmacéutica

Gráfico de casos confirmados institucionalizados fallecidos por provincia:



Fuente: Sistema de Vigilancia Epidemiológica de Andalucía (SVEA)

Tabla de casos confirmados institucionalizados fallecidos por provincia:

Provincia	n	Porcentaje
Almería	16	2.7
Cádiz	74	12.7
Córdoba	70	12.0
Granada	128	22.0
Huelva	11	1.9
Jaén	65	11.2
Málaga	71	12.2
Sevilla	147	25.3
Total	582	100.0





Dirección General de Salud Pública y Ordenación Farmacéutica

CASOS CONFIRMADOS EN PROFESIONALES SANITARIOS O SOCIO-SANITARIOS:

- Se han notificado 5277 casos confirmados en profesionales sanitarios o socio-sanitarios.

Tabla de casos confirmados en profesionales sanitarios o socio-sanitarios por provincia:

Provincia	No sanitario en centro sanitario	No sanitario en centro socio-sanitario	Sanitario en centro sanitario	Sanitario en centro socio-sanitario	Sanitario en otro centro	Total	Fallecidos	Curados
Almería	18	19	129	19	1	186	0	182
Cádiz	34	26	290	65	4	419	3	402
Córdoba	51	49	309	109	1	519	1	512
Granada	123	125	792	204	4	1248	1	1234
Huelva	14	8	104	12	2	140	0	138
Jaén	47	55	394	95	7	598	4	575
Málaga	78	76	908	139	14	1215	0	1116
Sevilla	76	59	652	154	11	952	2	947
Total	441	417	3578	797	44	5277	11	5106

Tabla de casos confirmados por tipo de profesional:

Tipo de profesional	n	Porcentaje
Enfermería	1192	22.6
Auxiliar de enfermería	1163	22.0
Medicina	1045	19.8
Otros	1035	19.6
NA	677	12.8
Celador/a	165	3.1
Total	5277	100.0





Dirección General de Salud Pública y Ordenación Farmacéutica

Gráficos de casos confirmados en profesionales sanitarios o socio-sanitarios por provincia:



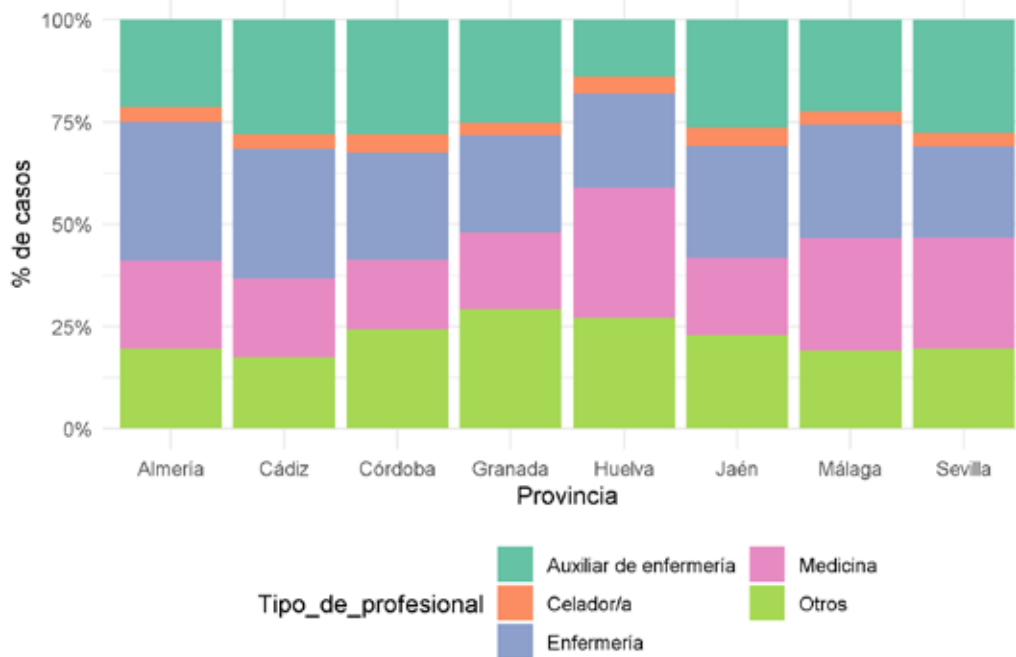
Fuente: Sistema de Vigilancia Epidemiológica de Andalucía (SVEA)





Dirección General de Salud Pública y Ordenación Farmacéutica

Casos confirmados en profesionales sanitarios o socio-sanitarios Provincia y tipo de profesional



Fuente: Sistema de Vigilancia Epidemiológica de Andalucía (SVEA)

Casos confirmados en profesionales sanitario o socio-sanitario por provincia:

Provincia	n	Porcentaje
Almería	186	3.5
Cádiz	419	7.9
Córdoba	519	9.8
Granada	1248	23.6
Huelva	140	2.7
Jaén	598	11.3
Málaga	1215	23.0
Sevilla	952	18.0
Total	5277	100.0



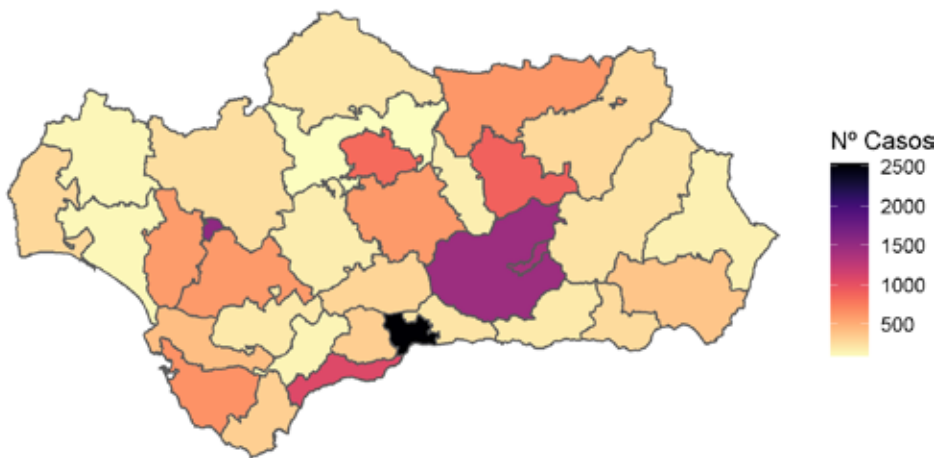


Dirección General de Salud Pública y Ordenación Farmacéutica

MAPAS

MAPA: Casos confirmados por distrito :

Distribución casos confirmados COVID-19 por Distrito



Fuente: Sistema de Vigilancia Epidemiológica de Andalucía (SVEA)

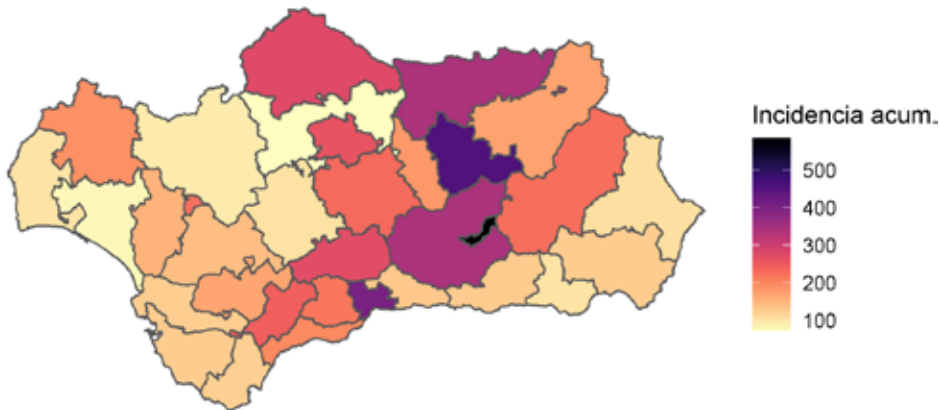




Dirección General de Salud Pública y Ordenación Farmacéutica

MAPA: Incidencia acumulada por distrito.

Distribución casos COVID-19 por Distrito
Incidencia acumulada x 100.000 habitantes



Fuente: Sistema de Vigilancia Epidemiológica de Andalucía (SVEA)

Provincia	Distrito	Casos	Poblacion	Incidencia_acumulada
Granada	Granada	1397	239149	584.15
Jaén	Jaén	901	197150	457.01
Málaga	Málaga	2533	628045	403.32
Granada	Metropolitano de Granada	1462	428657	341.07
Jaén	Jaén Norte	622	182943	340.00
Córdoba	Córdoba Norte	208	75582	275.20
Málaga	La Vega	298	110237	270.33
Córdoba	Córdoba	849	325701	260.67
Málaga	Serranía	135	55247	244.36
Córdoba	Córdoba Sur	605	261145	231.67
Granada	Granada Nordeste	221	98043	225.41
Sevilla	Sevilla	1546	688592	224.52
Málaga	Valle del Guadalhorce	333	153276	217.26
Málaga	Costa del Sol	1070	546811	195.68
Huelva	Sierra de Huelva-Andévalo Central	128	67571	189.43
Jaén	Jaén Sur	166	90904	182.61
Jaén	Jaen Nordeste	276	162567	169.78
Cádiz	Sierra de Cádiz	194	115641	167.76
Sevilla	Aljarafe	594	388572	152.87





Dirección General de Salud Pública y Ordenación Farmacéutica

Provincia	Distrito	Casos	Poblacion	Incidencia_acumulada
Sevilla	Sevilla Sur	603	426417	141.41
Málaga	Axarquía	218	168169	129.63
Granada	Granada Sur	189	148829	126.99
Cádiz	Bahía de Cádiz-La Janda	647	512524	126.24
Almería	Almería	380	301623	125.99
Cádiz	Jerez-Costa Noroeste	418	341111	122.54
Cádiz	Campo de Gibraltar	330	270879	121.83
Almería	Levante-Alto Almanzora	156	150044	103.97
Sevilla	Sevilla Este	172	169515	101.47
Almería	Poniente de Almería	267	265153	100.70
Huelva	Huelva-Costa	285	288115	98.92
Sevilla	Sevilla Norte	252	276764	91.05
Huelva	Condado-Campiña	120	155057	77.39
Córdoba	Guadalquivir	89	124207	71.65

Tabla de casos por provincia e incidencia acumulada por 100.000 habitantes.

Provincia	Casos	Poblacion	Incidencia_acumulada
Granada	3269	914678	357.39
Jaén	1965	633564	310.15
Málaga	4587	1661785	276.03
Córdoba	1751	786635	222.59
Sevilla	3167	1949860	162.42
Cádiz	1589	1240155	128.13
Almería	803	716820	112.02
Huelva	533	510743	104.36



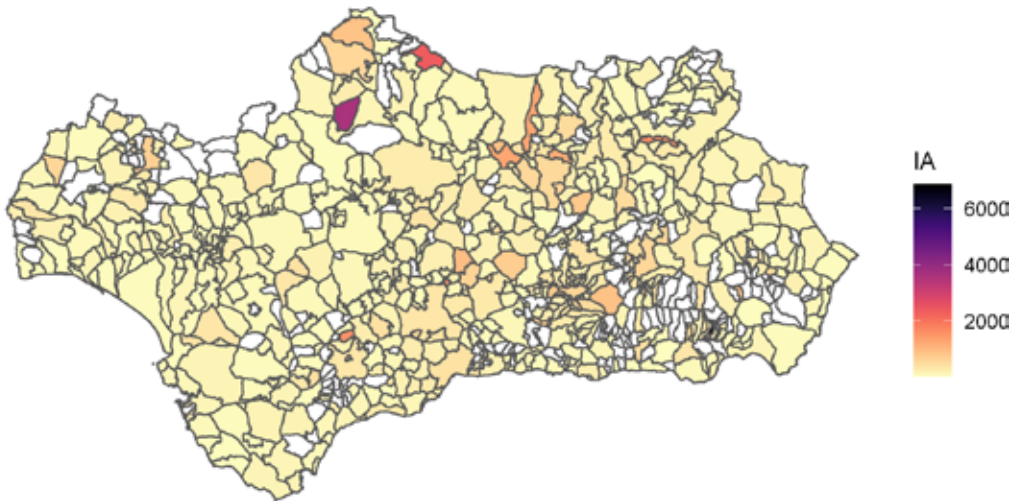


Dirección General de Salud Pública y Ordenación Farmacéutica

MAPA POR MUNICIPIO

Casos confirmados sin municipio: 13

Distribución casos COVID-19 por municipio
Incidencia acumulada x 100.000 habitantes



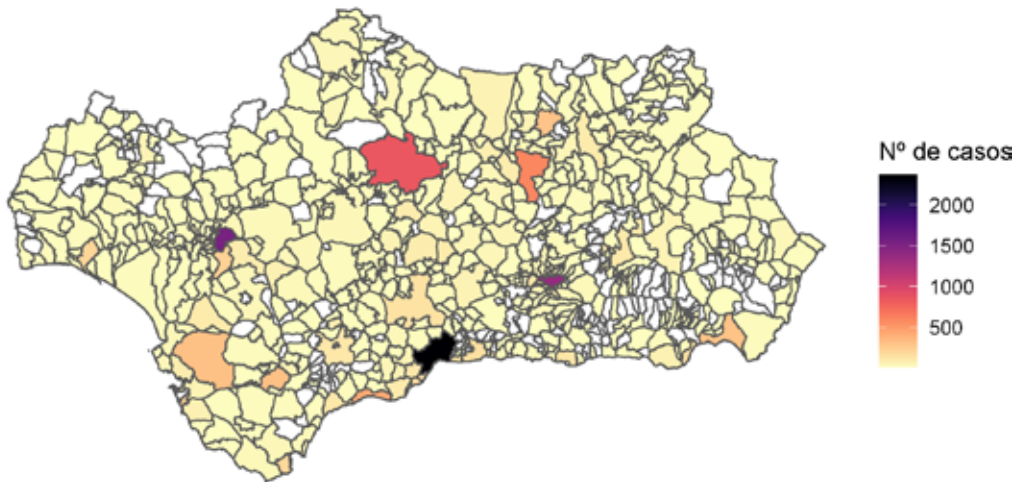
Fuente: Sistema de Vigilancia Epidemiológica de Andalucía (SVEA)





Dirección General de Salud Pública y Ordenación Farmacéutica

Distribución casos COVID-19 por municipio Casos confirmados



Fuente: Sistema de Vigilancia Epidemiológica de Andalucía (SVEA)

Tabla de casos por municipio e incidencia acumulada por 100.000 habitantes.

Municipio	CODIGOINE	Casos	poblacion	incidencia
Abla	04001	0	1249	0.00
Abrucena	04002	0	1202	0.00
Adra	04003	11	25148	43.74
Albanchez	04004	1	741	134.95
Alboloduy	04005	0	616	0.00
Albox	04006	16	11805	135.54
Alcolea	04007	1	825	121.21
Alcóntar	04008	0	505	0.00
Alcudia de Montegud	04009	0	152	0.00
Alhabia	04010	2	671	298.06
Alhama de Almería	04011	3	3641	82.39
Alicún	04012	0	206	0.00
Almería	04013	295	198533	148.59
Almócita	04014	1	169	591.72
Alsodux	04015	0	125	0.00
Antas	04016	1	3182	31.43
Arboleas	04017	4	4596	87.03





Dirección General de Salud Pública y Ordenación Farmacéutica

Municipio	CODIGOINE	Casos	poblacion	incidencia
Armuña de Almanzora	04018	0	302	0.00
Bacares	04019	0	246	0.00
Bayárcal	04020	0	317	0.00
Bayarque	04021	0	215	0.00
Bédar	04022	0	971	0.00
Beires	04023	0	110	0.00
Benahadux	04024	4	4382	91.28
Benitagla	04026	0	58	0.00
Benizalón	04027	0	254	0.00
Bentarique	04028	0	238	0.00
Berja	04029	1	12415	8.05
Canjáyar	04030	1	1214	82.37
Cantoria	04031	3	3204	93.63
Carboneras	04032	2	8004	24.99
Castro de Filabres	04033	1	123	813.01
Cóbdar	04034	0	171	0.00
Cuevas del Almanzora	04035	5	14081	35.51
Chercos	04036	0	278	0.00
Chirivel	04037	2	1472	135.87
Dalías	04038	14	4006	349.48
Enix	04041	0	466	0.00
Felix	04043	0	628	0.00
Fines	04044	3	2079	144.30
Fiñana	04045	0	1994	0.00
Fondón	04046	0	989	0.00
Gádor	04047	2	3012	66.40
Los Gallardos	04048	0	2794	0.00
Garrucha	04049	6	9212	65.13
Gérgal	04050	2	1030	194.17
Huécija	04051	1	480	208.33
Huércal de Almería	04052	15	17651	84.98
Huércal-Overa	04053	28	19127	146.39
Íllar	04054	27	394	6852.79
Instinción	04055	1	448	223.21
Laroya	04056	0	192	0.00
Láujar de Andarax	04057	0	1536	0.00
Líjar	04058	2	390	512.82
Lubrín	04059	3	1477	203.11
Lucainena de las Torres	04060	0	538	0.00
Lúcar	04061	2	763	262.12
Macael	04062	12	5482	218.90
María	04063	3	1238	242.33
Mojácar	04064	4	6403	62.47
Nacimiento	04065	0	495	0.00
Níjar	04066	10	30663	32.61
Ohanes	04067	0	580	0.00
Olula de Castro	04068	0	196	0.00
Olula del Río	04069	20	6210	322.06
Oria	04070	1	2249	44.46
Padules	04071	1	410	243.90





Dirección General de Salud Pública y Ordenación Farmacéutica

Municipio	CODIGOINE	Casos	poblacion	incidencia
Partaloa	04072	0	1110	0.00
Paterna del Río	04073	0	371	0.00
Pechina	04074	3	4037	74.31
Pulpí	04075	8	10055	79.56
Purchena	04076	4	1618	247.22
Rágol	04077	1	316	316.46
Rioja	04078	0	1417	0.00
Roquetas de Mar	04079	151	96800	155.99
Santa Cruz de Marchena	04080	0	208	0.00
Santa Fe de Mondújar	04081	0	452	0.00
Senés	04082	0	295	0.00
Serón	04083	1	2041	49.00
Sierro	04084	0	381	0.00
Somontín	04085	0	446	0.00
Sorbas	04086	0	2388	0.00
Suffí	04087	0	204	0.00
Tabernas	04088	1	3688	27.11
Taberno	04089	0	925	0.00
Tahal	04090	0	362	0.00
Terque	04091	0	377	0.00
Tíjola	04092	3	3541	84.72
Turre	04093	4	3549	112.71
Turrillas	04094	0	240	0.00
Uleila del Campo	04095	0	833	0.00
Urrácal	04096	0	350	0.00
Velesique	04097	0	242	0.00
Vélez-Blanco	04098	3	1904	157.56
Vélez-Rubio	04099	7	6555	106.79
Vera	04100	12	16452	72.94
Viator	04101	2	5885	33.98
Vícar	04102	19	26028	73.00
Zurgena	04103	1	3005	33.28
Las Tres Villas	04901	2	568	352.11
El Ejido	04902	64	83594	76.56
La Mojonera	04903	6	9021	66.51
Balanegra	04904	0	3009	0.00
Alcalá de los Gazules	11001	8	5219	153.29
Alcalá del Valle	11002	78	5046	1545.78
Algar	11003	2	1413	141.54
Algeciras	11004	191	121957	156.61
Algodonales	11005	2	5550	36.04
Arcos de la Frontera	11006	15	30700	48.86
Barbate	11007	5	22518	22.20
Los Barrios	11008	31	23642	131.12
Benaocaz	11009	1	671	149.03
Bornos	11010	7	7670	91.26
El Bosque	11011	0	2145	0.00
Cádiz	11012	203	116027	174.96
Castellar de la Frontera	11013	0	3049	0.00





Dirección General de Salud Pública y Ordenación Farmacéutica

Municipio	CODIGOINE	Casos	poblacion	incidencia
Conil de la Frontera	11014	7	22529	31.07
Chiclana de la Frontera	11015	64	84489	75.75
Chipiona	11016	14	19123	73.21
Espera	11017	0	3860	0.00
El Gastor	11018	1	1752	57.08
Grazalema	11019	1	2027	49.33
Jerez de la Frontera	11020	309	212749	145.24
Jimena de la Frontera	11021	12	6951	172.64
La Línea de la Concepción	11022	45	63147	71.26
Medina Sidonia	11023	5	11708	42.71
Olvera	11024	4	8113	49.30
Paterna de Rivera	11025	1	5470	18.28
Prado del Rey	11026	7	5605	124.89
El Puerto de Santa María	11027	79	88405	89.36
Puerto Real	11028	51	41627	122.52
Puerto Serrano	11029	0	6941	0.00
Rota	11030	29	29109	99.63
San Fernando	11031	217	94979	228.47
Sanlúcar de Barrameda	11032	35	68684	50.96
San Roque	11033	25	31218	80.08
Setenil de las Bodegas	11034	5	2769	180.57
Tarifa	11035	26	18162	143.16
Torre Alháquime	11036	0	790	0.00
Trebujena	11037	27	7028	384.18
Ubrique	11038	54	16597	325.36
Vejer de la Frontera	11039	3	12624	23.76
Villaluenga del Rosario	11040	2	455	439.56
Villamartín	11041	15	12150	123.46
Zahara	11042	0	1387	0.00
Benalup-Casas Viejas	11901	1	6929	14.43
San José del Valle	11902	3	4418	67.90
San Martín del Tesorillo	11903	0	2753	0.00
Adamuz	14001	2	4192	47.71
Aguilar de la Frontera	14002	11	13328	82.53
Alcaracejos	14003	0	1486	0.00
Almedinilla	14004	1	2391	41.82
Almodóvar del Río	14005	6	7937	75.60
Añora	14006	0	1527	0.00
Baena	14007	52	19284	269.65
Belalcázar	14008	28	3255	860.22
Belmez	14009	7	2923	239.48
Benamejé	14010	2	4966	40.27
Los Blázquez	14011	0	661	0.00





Dirección General de Salud Pública y Ordenación Farmacéutica

Municipio	CODIGOINE	Casos	poblacion	incidencia
Bujalance	14012	8	7417	107.86
Cabra	14013	52	20341	255.64
Cañete de las Torres	14014	1	2933	34.09
Carcabuey	14015	2	2412	82.92
Cardeña	14016	1	1490	67.11
La Carlota	14017	13	14061	92.45
El Carpio	14018	3	4383	68.45
Castro del Río	14019	20	7809	256.11
Conquista	14020	1	379	263.85
Córdoba	14021	849	325701	260.67
Doña Mencía	14022	3	4638	64.68
Dos Torres	14023	0	2411	0.00
Encinas Reales	14024	4	2254	177.46
Espejo	14025	3	3329	90.12
Espiel	14026	3	2397	125.16
Fernán-Núñez	14027	20	9663	206.98
Fuente la Lancha	14028	0	351	0.00
Fuente Obejuna	14029	6	4604	130.32
Fuente Palmera	14030	4	9783	40.89
Fuente-Tójar	14031	3	672	446.43
La Granjuela	14032	0	461	0.00
Guadalcázar	14033	4	1583	252.68
El Guijo	14034	0	355	0.00
Hinojosa del Duque	14035	39	6788	574.54
Hornachuelos	14036	1	4497	22.24
Iznájar	14037	26	4261	610.19
Lucena	14038	89	42605	208.90
Luque	14039	3	2994	100.20
Montalbán de Córdoba	14040	3	4489	66.83
Montemayor	14041	14	3855	363.16
Montilla	14042	85	22859	371.84
Montoro	14043	6	9364	64.08
Monturque	14044	0	1958	0.00
Moriles	14045	4	3717	107.61
Nueva Carteya	14046	1	5379	18.59
Obejo	14047	1	2011	49.73
Palenciana	14048	2	1478	135.32
Palma del Río	14049	9	21064	42.73
Pedro Abad	14050	4	2837	140.99
Pedroche	14051	1	1516	65.96
Peñarroya-Pueblonuevo	14052	21	10695	196.35
Posadas	14053	5	7325	68.26
Pozoblanco	14054	28	17210	162.70
Priego de Córdoba	14055	42	22408	187.43
Puente Genil	14056	57	30048	189.70
La Rambla	14057	8	7493	106.77
Rute	14058	92	9845	934.48
San Sebastián de los Ballesteros	14059	0	808	0.00
Santaella	14060	6	4629	129.62
Santa Eufemia	14061	0	755	0.00





Dirección General de Salud Pública y Ordenación Farmacéutica

Municipio	CODIGOINE	Casos	poblacion	incidencia
Torrecampo	14062	25	1059	2360.72
Valenzuela	14063	3	1131	265.25
Valsequillo	14064	0	356	0.00
La Victoria	14065	2	2271	88.07
Villa del Río	14066	10	7104	140.77
Villafranca de Córdoba	14067	4	4871	82.12
Villaharta	14068	1	619	161.55
Villanueva de Córdoba	14069	5	8729	57.28
Villanueva del Duque	14070	3	1461	205.34
Villanueva del Rey	14071	38	1046	3632.89
Villaralto	14072	1	1131	88.42
Villaviciosa de Córdoba	14073	0	3229	0.00
El Viso	14074	1	2536	39.43
Zuheros	14075	0	641	0.00
Fuente Carreteros	14901	0	1131	0.00
La Guijarrosa	14902	0	1399	0.00
Agrón	18001	2	274	729.93
Alamedilla	18002	1	574	174.22
Albolote	18003	46	18808	244.58
Albondón	18004	0	728	0.00
Albuñán	18005	1	406	246.31
Albuñol	18006	3	7233	41.48
Albuñuelas	18007	1	821	121.80
Aldeire	18010	1	615	162.60
Alfacar	18011	17	5400	314.81
Algarinejo	18012	3	2520	119.05
Alhama de Granada	18013	6	5979	100.05
Alhendín	18014	21	9349	224.62
Alicún de Ortega	18015	0	480	0.00
Almegíjar	18016	0	365	0.00
Almuñécar	18017	19	26514	71.66
Alquífe	18018	3	601	499.17
Arenas del Rey	18020	0	666	0.00
Armillá	18021	147	24174	608.09
Atarfe	18022	46	18706	245.91
Baza	18023	54	20412	264.55
Beas de Granada	18024	1	977	102.35
Beas de Guadix	18025	1	329	303.95
Benalúa	18027	2	3318	60.28
Benalúa de las Villas	18028	2	1066	187.62
Benamaurel	18029	3	2293	130.83
Bércules	18030	0	716	0.00
Bubión	18032	0	296	0.00
Busquístar	18033	0	289	0.00
Cacín	18034	0	569	0.00
Cádiar	18035	0	1453	0.00
Cájar	18036	50	5129	974.85
Calicasas	18037	2	617	324.15
Campotéjar	18038	1	1237	80.84
Caniles	18039	2	4047	49.42





Dirección General de Salud Pública y Ordenación Farmacéutica

Municipio	CODIGOINE	Casos	poblacion	incidencia
Cáñar	18040	0	350	0.00
Capileira	18042	0	554	0.00
Carataunas	18043	0	194	0.00
Cástaras	18044	0	249	0.00
Castilléjar	18045	1	1318	75.87
Castril	18046	4	2070	193.24
Cenes de la Vega	18047	28	8002	349.91
Cijuela	18048	4	3322	120.41
Cogollos de Guadix	18049	2	673	297.18
Cogollos de la Vega	18050	5	2031	246.18
Colomera	18051	0	1309	0.00
Cortes de Baza	18053	2	1869	107.01
Cortes y Graena	18054	0	996	0.00
Cúllar	18056	5	4129	121.09
Cúllar Vega	18057	27	7429	363.44
Chauchina	18059	6	5565	107.82
Chimeneas	18061	0	1257	0.00
Churriana de la Vega	18062	34	15200	223.68
Darro	18063	0	1599	0.00
Dehesas de Guadix	18064	0	419	0.00
Dehesas Viejas	18065	0	705	0.00
Deifontes	18066	6	2627	228.40
Diezma	18067	2	764	261.78
Dílar	18068	6	2054	292.11
Dólar	18069	0	622	0.00
Dúdar	18070	0	330	0.00
Dúrcal	18071	10	7015	142.55
Escúzar	18072	2	791	252.84
Ferreira	18074	1	299	334.45
Fonelas	18076	4	978	409.00
Fornes	18077	0	555	0.00
Freila	18078	0	918	0.00
Fuente Vaqueros	18079	12	4406	272.36
Galera	18082	2	1075	186.05
Gobernador	18083	0	233	0.00
Gójar	18084	16	5795	276.10
Gor	18085	1	733	136.43
Gorafe	18086	1	381	262.47
Granada	18087	1373	232462	590.63
Guadahortuna	18088	2	1935	103.36
Guadix	18089	103	18422	559.11
Gualchos	18093	8	5193	154.05
Güéjar Sierra	18094	25	2820	886.52
Güevéjar	18095	8	2595	308.29
Huélogo	18096	0	403	0.00
Huéneja	18097	0	1184	0.00
Huésкар	18098	9	7253	124.09
Huétor de Santillán	18099	5	1877	266.38
Huétor Tájar	18100	14	10352	135.24
Huétor Vega	18101	43	12039	357.17
Íllora	18102	7	10054	69.62
Ítrabo	18103	1	988	101.21
Iznalloz	18105	19	5134	370.08





Dirección General de Salud Pública y Ordenación Farmacéutica

Municipio	CODIGOINE	Casos	poblacion	incidencia
Játar	18106	0	614	0.00
Jayena	18107	0	1060	0.00
Jérez del Marquesado	18108	0	968	0.00
Jete	18109	0	919	0.00
Jun	18111	18	3833	469.61
Juvinles	18112	0	153	0.00
La Calahorra	18114	1	673	148.59
Láchar	18115	3	3471	86.43
Lanjarón	18116	5	3507	142.57
Lanteira	18117	1	588	170.07
Lecrín	18119	5	2134	234.30
Lentegí	18120	0	326	0.00
Lobras	18121	0	145	0.00
Loja	18122	58	20342	285.12
Lugros	18123	0	323	0.00
Lújar	18124	0	488	0.00
La Malahá	18126	4	1781	224.59
Maracena	18127	118	22116	533.55
Marchal	18128	0	417	0.00
Moclín	18132	2	3651	54.78
Molvízar	18133	1	2794	35.79
Monachil	18134	40	7939	503.84
Montefrío	18135	39	5433	717.84
Montejicar	18136	1	2113	47.33
Montillana	18137	1	1189	84.10
Moraleda de Zafayona	18138	2	3153	63.43
Motril	18140	123	58020	212.00
Murtas	18141	2	467	428.27
Nigüelas	18143	2	1173	170.50
Nívar	18144	2	994	201.21
Ogíjares	18145	64	14160	451.98
Orce	18146	0	1190	0.00
Órgiva	18147	7	5725	122.27
Otívar	18148	0	1034	0.00
Villa de Otura	18149	27	6952	388.38
Padul	18150	23	8420	273.16
Pampaneira	18151	0	321	0.00
Pedro Martínez	18152	0	1107	0.00
Peligros	18153	36	11394	315.96
La Peza	18154	0	1178	0.00
Pinos Genil	18157	3	1457	205.90
Pinos Puente	18158	34	9930	342.40
Piñar	18159	1	1138	87.87
Polícar	18161	0	276	0.00
Polopos	18162	2	1756	113.90
Pórtugos	18163	0	382	0.00
Puebla de Don Fadrique	18164	3	2250	133.33
Pulianas	18165	18	5429	331.55
Purullena	18167	2	2293	87.22
Quéntar	18168	3	933	321.54





Dirección General de Salud Pública y Ordenación Farmacéutica

Municipio	CODIGOINE	Casos	poblacion	incidencia
Rubite	18170	0	394	0.00
Salar	18171	2	2631	76.02
Salobreña	18173	10	12381	80.77
Santa Cruz del Comercio	18174	0	528	0.00
Santa Fe	18175	118	15157	778.52
Soportújar	18176	0	268	0.00
Sorvilán	18177	0	538	0.00
Torre-Cardela	18178	0	736	0.00
Torvizcón	18179	0	648	0.00
Trevélez	18180	1	732	136.61
Turón	18181	0	239	0.00
Ugíjar	18182	1	2523	39.64
Válor	18183	0	675	0.00
Vélez de Benaudalla	18184	1	2841	35.20
Ventas de Huelma	18185	1	640	156.25
Villanueva de las Torres	18187	0	582	0.00
Villanueva Mesía	18188	5	2021	247.40
Víznar	18189	1	976	102.46
Zafarraya	18192	1	2137	46.79
La Zubia	18193	111	19155	579.48
Zújar	18194	3	2548	117.74
La Taha	18901	1	653	153.14
El Valle	18902	1	914	109.41
Nevada	18903	0	1050	0.00
Alpujarra de la Sierra	18904	3	989	303.34
Las Gubias	18905	44	21115	208.38
Los Guájares	18906	1	1057	94.61
Valle del Zalabí	18907	5	2128	234.96
Villamena	18908	1	948	105.49
Morelábor	18909	0	607	0.00
El Pinar	18910	0	877	0.00
Vegas del Genil	18911	63	11166	564.21
Cuevas del Campo	18912	1	1735	57.64
Zagra	18913	6	834	719.42
Valderrubio	18914	0	2086	0.00
Domingo Pérez de Granada	18915	0	890	0.00
Torrenueva Costa	18916	0	2682	0.00
Alájar	21001	0	756	0.00
Aljaraque	21002	30	21260	141.11
El Almendro	21003	3	826	363.20
Almonaster la Real	21004	3	1819	164.93
Almonte	21005	10	24191	41.34
Alosno	21006	3	3923	76.47
Aracena	21007	54	8107	666.09
Aroche	21008	1	3073	32.54
Arroyomolinos de León	21009	0	953	0.00
Ayamonte	21010	7	20946	33.42
Beas	21011	3	4257	70.47
Berrocal	21012	0	312	0.00





Dirección General de Salud Pública y Ordenación Farmacéutica

Municipio	CODIGOINE	Casos	poblacion	incidencia
Bollullos Par del Condado	21013	8	14272	56.05
Bonares	21014	1	6058	16.51
Cabezas Rubias	21015	0	730	0.00
Cala	21016	1	1167	85.69
Calañas	21017	2	2791	71.66
El Campillo	21018	1	2023	49.43
Campofrío	21019	2	675	296.30
Cañaverale de León	21020	0	403	0.00
Cartaya	21021	5	19974	25.03
Castaño del Robledo	21022	0	223	0.00
El Cerro de Andévalo	21023	0	2364	0.00
Corteconcepción	21024	1	548	182.48
Cortegana	21025	3	4666	64.29
Cortelazor	21026	0	299	0.00
Cumbres de Enmedio	21027	0	56	0.00
Cumbres de San Bartolomé	21028	1	381	262.47
Cumbres Mayores	21029	2	1755	113.96
Chucena	21030	1	2222	45.00
Encinasola	21031	0	1305	0.00
Escacena del Campo	21032	5	2284	218.91
Fuenteheridos	21033	1	678	147.49
Galaroza	21034	0	1379	0.00
Gibraleón	21035	8	12607	63.46
La Granada de Río-Tinto	21036	0	239	0.00
El Granado	21037	1	516	193.80
Higuera de la Sierra	21038	1	1287	77.70
Hinojales	21039	0	325	0.00
Hinojos	21040	4	3976	100.60
Huelva	21041	199	143663	138.52
Isla Cristina	21042	5	21264	23.51
Jabugo	21043	4	2250	177.78
Lepe	21044	9	27431	32.81
Linares de la Sierra	21045	0	263	0.00
Lucena del Puerto	21046	5	3371	148.32
Manzanilla	21047	3	2135	140.52
Los Marines	21048	0	396	0.00
Minas de Riotinto	21049	5	3848	129.94
Moguer	21050	7	22088	31.69
La Nava	21051	0	266	0.00
Nerva	21052	11	5235	210.12
Niebla	21053	1	4117	24.29
La Palma del Condado	21054	21	10761	195.15
Palos de la Frontera	21055	5	11289	44.29
Paterna del Campo	21056	4	3509	113.99
Paymogo	21057	1	1159	86.28
Puebla de Guzmán	21058	3	3073	97.62
Puerto Moral	21059	0	282	0.00
Punta Umbría	21060	8	15242	52.49





Dirección General de Salud Pública y Ordenación Farmacéutica

Municipio	CODIGOINE	Casos	poblacion	incidencia
Rociana del Condado	21061	3	7855	38.19
Rosal de la Frontera	21062	2	1697	117.86
San Bartolomé de la Torre	21063	2	3736	53.53
San Juan del Puerto	21064	14	9300	150.54
Sanlúcar de Guadiana	21065	0	409	0.00
San Silvestre de Guzmán	21066	0	623	0.00
Santa Ana la Real	21067	0	476	0.00
Santa Bárbara de Casa	21068	6	1035	579.71
Santa Olalla del Cala	21069	0	2001	0.00
Trigueros	21070	15	7713	194.48
Valdelarco	21071	1	239	418.41
Valverde del Camino	21072	24	12820	187.21
Villablanca	21073	0	2848	0.00
Villalba del Alcor	21074	2	3338	59.92
Villanueva de las Cruces	21075	0	373	0.00
Villanueva de los Castillejos	21076	5	2820	177.30
Villarrasa	21077	3	2176	137.87
Zalamea la Real	21078	9	3068	293.35
Zufre	21079	0	808	0.00
La Zarza-Perrunal	21902	0	1267	0.00
Albanchez de Mágina	23001	1	1024	97.66
Alcalá la Real	23002	48	21605	222.17
Alcaudete	23003	14	10498	133.36
Aldeaquemada	23004	0	481	0.00
Andújar	23005	58	36793	157.64
Arjona	23006	70	5542	1263.08
Arjonilla	23007	31	3575	867.13
Arquillos	23008	4	1734	230.68
Baeza	23009	41	15841	258.82
Bailén	23010	50	17667	283.01
Baños de la Encina	23011	4	2582	154.92
Beas de Segura	23012	3	5130	58.48
Begíjar	23014	3	3029	99.04
Bélmez de la Moraleda	23015	2	1567	127.63
Benatae	23016	0	448	0.00
Cabra del Santo Cristo	23017	9	1779	505.90
Cambil	23018	21	2703	776.91
Campillo de Arenas	23019	0	1760	0.00
Canena	23020	0	1831	0.00
Carboneros	23021	0	615	0.00
La Carolina	23024	24	15261	157.26
Castellar	23025	1	3314	30.18
Castillo de Locubín	23026	10	4058	246.43





Dirección General de Salud Pública y Ordenación Farmacéutica

Municipio	CODIGOINE	Casos	poblacion	incidencia
Cazalilla	23027	3	824	364.08
Cazorla	23028	15	7441	201.59
Chiclana de Segura	23029	0	965	0.00
Chilluévar	23030	3	1434	209.21
Escañuela	23031	2	950	210.53
Espeluy	23032	0	619	0.00
Frailes	23033	4	1575	253.97
Fuensanta de Martos	23034	2	3074	65.06
Fuerte del Rey	23035	2	1357	147.38
Génave	23037	0	611	0.00
La Guardia de Jaén	23038	31	5011	618.64
Guarromán	23039	3	2724	110.13
Lahiguera	23040	7	1710	409.36
Higuera de Calatrava	23041	0	619	0.00
Hinojares	23042	0	401	0.00
Hornos	23043	0	601	0.00
Huelma	23044	9	5776	155.82
Huesa	23045	1	2489	40.18
Ibros	23046	0	2832	0.00
La Iruela	23047	6	1899	315.96
Iznatoraf	23048	0	960	0.00
Jabalquinto	23049	5	2039	245.22
Jaén	23050	596	112999	527.44
Jamilena	23051	5	3293	151.84
Jimena	23052	2	1284	155.76
Jódar	23053	3	11667	25.71
Larva	23054	1	472	211.86
Linares	23055	293	57414	510.33
Lopera	23056	2	3665	54.57
Lupión	23057	0	842	0.00
Mancha Real	23058	29	11264	257.46
Marmolejo	23059	11	6812	161.48
Martos	23060	36	24215	148.67
Mengíbar	23061	36	9941	362.14
Montizón	23062	3	1725	173.91
Navas de San Juan	23063	2	4517	44.28
Noalejo	23064	0	1970	0.00
Orcera	23065	3	1811	165.65
Peal de Becerro	23066	12	5266	227.88
Pegalajar	23067	6	2919	205.55
Porcuna	23069	11	6235	176.42
Pozo Alcón	23070	1	4673	21.40
Puente de Génave	23071	2	2159	92.64
La Puerta de Segura	23072	1	2268	44.09
Quesada	23073	1	5209	19.20
Rus	23074	4	3547	112.77
Sabiote	23075	5	3918	127.62
Santa Elena	23076	0	888	0.00
Santiago de	23077	0	699	0.00
Calatrava				
Santisteban del Puerto	23079	3	4472	67.08
Santo Tomé	23080	34	2139	1589.53





Dirección General de Salud Pública y Ordenación Farmacéutica

Municipio	CODIGOINE	Casos	poblacion	incidencia
Segura de la Sierra	23081	1	1790	55.87
Siles	23082	4	2241	178.49
Sorihuela del Guadalimar	23084	0	1100	0.00
Torreblascopedro	23085	4	2546	157.11
Torredelcampo	23086	79	14247	554.50
Torredonjimeno	23087	36	13696	262.85
Torreperogil	23088	12	7276	164.93
Torres	23090	1	1406	71.12
Torres de Albánchez	23091	0	787	0.00
Úbeda	23092	94	34345	273.69
Valdepeñas de Jaén	23093	1	3714	26.93
Vilches	23094	8	4436	180.34
Villacarrillo	23095	15	10726	139.85
Villanueva de la Reina	23096	39	3081	1265.82
Villanueva del Arzobispo	23097	2	8193	24.41
Villardompardo	23098	3	965	310.88
Los Villares	23099	15	6014	249.42
Villarrodrigo	23101	0	405	0.00
Cárcheles	23901	2	1363	146.74
Bedmar y Garcéz	23902	2	2642	75.70
Villatorres	23903	51	4316	1181.65
Santiago-Pontones	23904	5	2956	169.15
Arroyo del Ojanco	23905	2	2288	87.41
Alameda	29001	1	5372	18.62
Alcaucín	29002	1	2230	44.84
Alfarnate	29003	1	1069	93.55
Alfarnatejo	29004	0	377	0.00
Algarrobo	29005	11	6444	170.70
Algatocín	29006	1	793	126.10
Alhaurín de la Torre	29007	112	40345	277.61
Alhaurín el Grande	29008	57	24705	230.72
Almáchar	29009	3	1811	165.65
Almargen	29010	4	1954	204.71
Almogía	29011	8	3715	215.34
Álora	29012	33	12985	254.14
Alozaina	29013	4	2051	195.03
Alpandeire	29014	0	260	0.00
Antequera	29015	139	41239	337.06
Árchez	29016	0	385	0.00
Archidona	29017	25	8238	303.47
Ardales	29018	3	2500	120.00
Arenas	29019	2	1156	173.01
Arriate	29020	11	4102	268.16
Atajate	29021	0	168	0.00
Benadalid	29022	0	215	0.00
Benahavís	29023	10	8085	123.69
Benalauría	29024	1	438	228.31
Benalmádena	29025	170	68128	249.53
Benamargosa	29026	1	1514	66.05
Benamocarra	29027	5	3011	166.06





Dirección General de Salud Pública y Ordenación Farmacéutica

Municipio	CODIGOINE	Casos	poblacion	incidencia
Benaolán	29028	0	1476	0.00
Benarrabá	29029	0	455	0.00
El Borge	29030	0	930	0.00
El Burgo	29031	1	1800	55.56
Campillos	29032	13	8444	153.96
Canillas de Aceituno	29033	0	1677	0.00
Canillas de Albaida	29034	0	716	0.00
Cañete la Real	29035	4	1665	240.24
Carratraca	29036	0	731	0.00
Cartajima	29037	0	253	0.00
Cártama	29038	50	26259	190.41
Casabermeja	29039	8	3522	227.14
Casarabonela	29040	3	2502	119.90
Casares	29041	6	6515	92.10
Coín	29042	43	22147	194.16
Colmenar	29043	4	3376	118.48
Comares	29044	0	1315	0.00
Cómpeta	29045	1	3922	25.50
Cortes de la Frontera	29046	1	3101	32.25
Cuevas Bajas	29047	21	1395	1505.38
Cuevas del Becerro	29048	4	1589	251.73
Cuevas de San Marcos	29049	8	3648	219.30
Cútar	29050	0	607	0.00
Estepona	29051	110	68286	161.09
Faraján	29052	0	253	0.00
Frigiliana	29053	4	3009	132.93
Fuengirola	29054	91	80309	113.31
Fuente de Piedra	29055	2	2596	77.04
Gaucín	29056	0	1576	0.00
Genalguacil	29057	1	410	243.90
Guaro	29058	9	2260	398.23
Humilladero	29059	8	3286	243.46
Igualeja	29060	1	763	131.06
Istán	29061	1	1469	68.07
Iznate	29062	0	868	0.00
Jimera de Líbar	29063	0	372	0.00
Jubrique	29064	0	528	0.00
Júzcar	29065	0	232	0.00
Macharaviaya	29066	0	480	0.00
Málaga	29067	2370	574654	412.42
Manilva	29068	6	15528	38.64
Marbella	29069	419	143386	292.22
Mijas	29070	90	82742	108.77
Moclinejo	29071	1	1271	78.68
Mollina	29072	2	5149	38.84
Monda	29073	1	2594	38.55
Montejaque	29074	0	964	0.00
Nerja	29075	10	21091	47.41
Ojén	29076	4	3702	108.05
Parauta	29077	0	251	0.00
Periana	29079	2	3048	65.62
Pizarra	29080	11	9226	119.23





Dirección General de Salud Pública y Ordenación Farmacéutica

Municipio	CODIGOINE	Casos	poblacion	incidencia
Pujerra	29081	0	301	0.00
Rincón de la Victoria	29082	151	47179	320.06
Riogordo	29083	2	2724	73.42
Ronda	29084	114	33877	336.51
Salares	29085	0	169	0.00
Sayalonga	29086	0	1681	0.00
Sedella	29087	0	606	0.00
Sierra de Yeguas	29088	7	3346	209.21
Teba	29089	16	3760	425.53
Tolox	29090	0	2107	0.00
Torrox	29091	13	17234	75.43
Totalán	29092	0	746	0.00
Valle de Abdalajís	29093	14	2542	550.75
Vélez-Málaga	29094	149	81643	182.50
Villanueva de	29095	5	4176	119.73
Algaidas				
Villanueva del	29096	8	3356	238.38
Rosario				
Villanueva del	29097	6	5299	113.23
Trabuco				
Villanueva de Tapia	29098	3	1476	203.25
Viñuela	29099	0	2034	0.00
Yunquera	29100	7	2864	244.41
Torremolinos	29901	163	68661	237.40
Villanueva de la	29902	12	3296	364.08
Concepción				
Montecorto	29903	0	593	0.00
Serrato	29904	0	477	0.00
Aguadulce	41001	1	2020	49.50
Alanís	41002	1	1723	58.04
Albaida del Aljarafe	41003	2	3197	62.56
Alcalá de Guadaíra	41004	82	75279	108.93
Alcalá del Río	41005	7	12029	58.19
Alcolea del Río	41006	5	3373	148.24
La Algaba	41007	19	16374	116.04
Algámitas	41008	0	1255	0.00
Almadén de la Plata	41009	0	1355	0.00
Almensilla	41010	10	6080	164.47
Arahal	41011	67	19526	343.13
Aznalcázar	41012	6	4586	130.83
Aznalcóllar	41013	2	6091	32.84
Badolatosa	41014	0	3078	0.00
Benacazón	41015	4	7241	55.24
Bollullos de la	41016	10	10787	92.70
Mitación				
Bormujos	41017	29	21972	131.99
Brenes	41018	11	12471	88.20
Burguillos	41019	8	6716	119.12
Las Cabezas de San	41020	16	16417	97.46
Juan				
Camas	41021	23	27509	83.61
La Campana	41022	0	5276	0.00
Cantillana	41023	11	10684	102.96





Dirección General de Salud Pública y Ordenación Farmacéutica

Municipio	CODIGOINE	Casos	poblacion	incidencia
Carmona	41024	23	28531	80.61
Carrión de los	41025	1	2544	39.31
Céspedes				
Casariche	41026	2	5456	36.66
Castilblanco de los	41027	4	4864	82.24
Arroyos				
Castilleja de Guzmán	41028	2	2821	70.90
Castilleja de la	41029	29	17418	166.49
Cuesta				
Castilleja del Campo	41030	0	629	0.00
El Castillo de las	41031	1	1443	69.30
Guardas				
Cazalla de la Sierra	41032	3	4718	63.59
Constantina	41033	3	5896	50.88
Coria del Río	41034	36	30777	116.97
Coripe	41035	1	1251	79.94
El Coronil	41036	0	4746	0.00
Los Corrales	41037	4	3941	101.50
Dos Hermanas	41038	221	133968	164.96
Écija	41039	27	39873	67.71
Espartinas	41040	29	15791	183.65
Estepa	41041	22	12505	175.93
Fuentes de	41042	5	7111	70.31
Andalucía				
El Garrobo	41043	0	790	0.00
Gelves	41044	16	10184	157.11
Gerena	41045	6	7585	79.10
Gilena	41046	2	3727	53.66
Gines	41047	11	13420	81.97
Guadalcanal	41048	0	2627	0.00
Guillena	41049	9	12788	70.38
Herrera	41050	11	6461	170.25
Huévar del Aljarafe	41051	1	3015	33.17
Lantejuela	41052	0	3814	0.00
Lebrija	41053	96	27524	348.79
Lora de Estepa	41054	1	862	116.01
Lora del Río	41055	6	18662	32.15
La Luisiana	41056	5	4576	109.27
El Madroño	41057	0	278	0.00
Mairena del Alcor	41058	34	23550	144.37
Mairena del Aljarafe	41059	80	46089	173.58
Marchena	41060	36	19457	185.02
Marinaleda	41061	1	2627	38.07
Martín de la Jara	41062	3	2704	110.95
Los Molares	41063	0	3480	0.00
Montellano	41064	6	7056	85.03
Morón de la Frontera	41065	22	27627	79.63
Las Navas de la	41066	2	1559	128.29
Concepción				
Olivares	41067	6	9394	63.87
Osuna	41068	16	17560	91.12
Los Palacios y	41069	21	38354	54.75
Villafranca				





Dirección General de Salud Pública y Ordenación Farmacéutica

Municipio	CODIGOINE	Casos	poblacion	incidencia
Palomares del Río	41070	10	8767	114.06
Paradas	41071	29	6908	419.80
Pedrera	41072	6	5194	115.52
El Pedroso	41073	7	2018	346.88
Peñaflor	41074	2	3656	54.70
Pilas	41075	11	13974	78.72
Pruna	41076	0	2603	0.00
La Puebla de Cazalla	41077	9	10979	81.97
La Puebla de los Infantes	41078	0	2991	0.00
La Puebla del Río	41079	8	11868	67.41
El Real de la Jara	41080	0	1503	0.00
La Rinconada	41081	37	38628	95.79
La Roda de Andalucía	41082	11	4183	262.97
El Ronquillo	41083	1	1364	73.31
El Rubio	41084	3	3408	88.03
Salteras	41085	7	5530	126.58
San Juan de Aznalfarache	41086	162	21416	756.44
Sanlúcar la Mayor	41087	16	13808	115.87
San Nicolás del Puerto	41088	0	596	0.00
Santiponce	41089	4	8554	46.76
El Saucejo	41090	2	4284	46.69
Sevilla	41091	1545	688592	224.37
Tocina	41092	9	9501	94.73
Tomares	41093	47	25359	185.34
Umbrete	41094	14	8894	157.41
Utrera	41095	31	50728	61.11
Valencina de la Concepción	41096	6	7751	77.41
Villamanrique de la Condesa	41097	2	4459	44.85
Villanueva del Ariscal	41098	4	6610	60.51
Villanueva del Río y Minas	41099	5	4858	102.92
Villanueva de San Juan	41100	1	1120	89.29
Villaverde del Río	41101	7	7818	89.54
El Viso del Alcor	41102	32	19266	166.10
Cañada Rosal	41901	4	3320	120.48
Isla Mayor	41902	1	5839	17.13
El Cuervo de Sevilla	41903	11	8610	127.76
El Palmar de Troya	41904	0	2340	0.00

