

1. Disposiciones generales

CONSEJERÍA DE SALUD Y FAMILIAS

Acuerdo de 28 de agosto de 2020, del Consejo de Gobierno, por el que se toma conocimiento del informe de la Consejería de Salud y Familias sobre la evolución de la pandemia del COVID-19 en la Comunidad Autónoma de Andalucía a fecha 28 de agosto.

El 31 de diciembre de 2019, la Comisión Municipal de Salud de Wuhan (provincia de Hubei, China) informó sobre 27 casos de neumonía de etiología desconocida, incluyendo siete casos graves, con una exposición común a un mercado mayorista de marisco, pescado y animales vivos en la ciudad de Wuhan.

Con fecha 7 de enero de 2020, las autoridades chinas identificaron como agente causante del brote un nuevo tipo de virus de la familia Coronaviridae, inicialmente denominado como coronavirus 2019-nCoV.

Con fecha 27 de enero de 2020, se constituyó en la Consejería de Salud y Familias el Grupo Asesor de Seguimiento del Coronavirus en Andalucía, formado por un grupo de profesionales expertos en la materia. En la primera reunión se trazaron las líneas a seguir para la prevención y evolución del coronavirus en Andalucía.

Derivado de las recomendaciones del Grupo Asesor, se elaboró un Plan de Contingencia General para el Sistema Sanitario Público de Andalucía, en adelante SSPA, que engloba al Servicio Andaluz de Salud, tanto en su vertiente de atención primaria como de atención hospitalaria, y a las Agencias Públicas Empresariales Sanitarias.

La Organización Mundial de la Salud, OMS en adelante, ha declarado la emergencia en salud pública de importancia internacional y la pandemia global ante la situación del coronavirus COVID-19, con fechas 30 de enero y 11 de marzo de 2020, respectivamente. Hacer frente a esta emergencia requiere adoptar una serie de medidas orientadas a proteger la salud y seguridad de la ciudadanía, contener la progresión de la enfermedad y reforzar el sistema de salud pública.

En este contexto, mediante Orden del Consejero de la Presidencia, Administración Pública e Interior, de 25 de febrero de 2020, se acordó activar el Comité Ejecutivo para el Control, Evaluación y Seguimiento de Situaciones Especiales.

Habida cuenta de la evolución de los acontecimientos y el estado de riesgo inminente y extraordinario para la salud pública, el Gobierno Andaluz entendió obligada la adopción de una serie de medidas cautelares, ajustadas a los principios de minimización de la intervención y de proporcionalidad de las medidas adoptadas a los fines perseguidos, prescindiendo del trámite de audiencia de los interesados.

En virtud de ello, la Consejería de Salud y Familias mediante Orden de 13 de marzo de 2020, adoptó diversas medidas preventivas en materia sanitaria, socio sanitaria, de transporte, docencia y empleo, medio ambiente y agricultura, y en materia de cultura, ocio y deporte, que fue tomada en consideración por parte del Consejo de Gobierno mediante Acuerdo de la misma fecha.

No obstante, la evolución de la pandemia del coronavirus del COVID-19 hace necesaria la adopción continua de nuevas medidas. En este contexto, con fecha 14 de marzo de 2020, el Consejero de la Presidencia, Administración Pública e Interior, activa el Plan Territorial de Emergencia de Andalucía, aprobado por Acuerdo del Consejo de Gobierno de 22 de noviembre de 2011, como director del mismo, en nivel 2. El Presidente de la Junta de Andalucía solicita ese mismo día al Consejero de la Presidencia, Administración Pública e Interior que constituya y convoque el Gabinete de Crisis previsto en el citado plan territorial. Durante la sesión del Gabinete de Crisis, y bajo la presidencia del Presidente de la Junta de Andalucía, se acuerda que se adopten por la Consejería

de Salud y Familias nuevas medidas preventivas en diversos ámbitos al incrementarse el riesgo inminente y extraordinario para la salud de la población.

Con motivo de la situación de emergencia de salud pública relacionada en los párrafos anteriores, el Gobierno de la Nación acordó declarar, mediante Real Decreto 463/2020 de 14 de marzo, el estado de alarma para la gestión de la situación de crisis sanitaria en todo el territorio nacional, con fundamento en las actuales circunstancias extraordinarias y que constituyen una crisis sanitaria sin precedentes y de enorme magnitud.

En virtud del contexto referido en los anteriores apartados, la Consejería de Salud y Familias ha elaborado un informe en el que se desglosan los datos principales sobre la evolución de la pandemia del COVID-19 en la Comunidad Autónoma de Andalucía a fecha 28 de agosto, que se adjunta al presente acuerdo como anexo.

Por todo ello, teniendo en cuenta la situación de emergencia sanitaria declarada por la OMS y la repercusión que para la ciudadanía andaluza tiene el buen funcionamiento del Sistema Sanitario Público de Andalucía, así como la evolución actual de la pandemia, se considera oportuno y conveniente que el informe referido sea conocido por parte del Consejo de Gobierno.

En su virtud, de conformidad con el artículo 27.23 de la Ley 6/2006, de 24 de octubre, del Gobierno de la Comunidad Autónoma de Andalucía, a propuesta del Consejero de Salud y Familias, y previa deliberación, el Consejo de Gobierno, en su reunión del día 28 de agosto de 2020,

A C U E R D A

Tomar conocimiento del informe de la Consejería de Salud y Familias sobre la evolución de la pandemia del COVID-19 en la Comunidad Autónoma de Andalucía a fecha 28 de agosto.

Sevilla, 28 de agosto de 2020

JESÚS RAMÓN AGUIRRE MUÑOZ
Consejero de Salud y Familias

JUAN MANUEL MORENO BONILLA
Presidente de la Junta de Andalucía



Dirección General de Salud Pública y Ordenación Farmacéutica

INFORME ALERTA COVID19 ANDALUCÍA



Servicio de Vigilancia y Salud Laboral.
28 agosto 2020



1

00176970





Dirección General de Salud Pública y Ordenación Farmacéutica

RESUMEN

Se resumen las principales características de los casos de COVID19 a día 2020-08-28.

Provincia	Confirmado	Confirmado PCR	Confirmado serología	Confirmados fallecidos	Confirmados recuperados
Almería	4534	4258	276	71	1538
Cádiz	3165	2837	328	177	1737
Córdoba	3173	2768	405	119	1808
Granada	4863	4058	805	295	3039
Huelva	768	642	126	51	504
Jaén	2549	2051	498	194	1898
Málaga	8658	6880	1778	296	4233
Sevilla	4921	4247	674	292	3084
Total	32631	27741	4890	1495	17841

- La incidencia acumulada para la Comunidad Autónoma de Andalucía es de: 387.81 casos por 100.000 habitantes.
- La incidencia acumulada de casos confirmados por PCR en Andalucía es de: 329.69 casos por 100.000 habitantes.
- La incidencia acumulada para la Comunidad Autónoma de Andalucía en los últimos 14 días es de: 102.73 casos por 100.000 habitantes.
- La incidencia acumulada de casos confirmados por PCR en Andalucía en los últimos 14 días es de: 102.62 casos por 100.000 habitantes.
- Se han notificado 1495 fallecimientos, siendo la letalidad del 4.58%.

Incidencia acumulada en los últimos 14 días. Casos confirmados totales y confirmados por PCR:

Provincia	Incidencia acumulada <14 días	Incidencia acumulada PCR <14 días
Almería	253.06	252.78
Cádiz	86.60	86.36
Córdoba	117.59	117.34
Granada	87.46	87.46
Huelva	23.10	23.10
Jaén	52.40	52.24
Málaga	149.30	149.24
Sevilla	56.41	56.41
Andalucía	102.73	102.62





Dirección General de Salud Pública y Ordenación Farmacéutica

Tabla resumen de casos confirmados hospitalizados:

Provincia	Hospitalizados	UCI	Altas hospitalarias	Altas hospitalarias sin fallecimientos
Almería	512	74	400	345
Cádiz	675	90	612	462
Córdoba	619	81	579	490
Granada	1300	141	1242	979
Huelva	233	32	228	180
Jaén	817	94	804	633
Málaga	1713	174	1505	1247
Sevilla	1291	162	1238	1010
Total	7160	848	6608	5346

Tabla de casos confirmados fallecidos por grupo de edad y sexo:

Grupo de edad	Hombre	Mujer	Total	Porcentaje
[15,25)	4	0	4	0.3
[25,35)	4	2	6	0.4
[35,45)	7	4	11	0.7
[45,55)	40	8	48	3.2
[55,65)	102	39	141	9.4
[65,75)	167	81	248	16.6
[75,120)	517	520	1037	69.4
Total	841	654	1495	100.0

Tabla de casos confirmados en profesionales sanitarios o socio-sanitarios por provincia:

Provincia	No sanitario en centro sanitario	No sanitario en centro sociosanitario	Sanitario en centro sanitario	Sanitario en centro sociosanitario	Sanitario en otro centro	Total Fallecidos	Curados
Almería	22	28	160	53	4	267	0
Cádiz	37	27	334	71	6	475	3
Córdoba	54	51	325	113	1	544	1
Granada	127	131	823	211	7	1299	1
Huelva	18	8	108	13	2	149	0
Jaén	50	60	401	99	7	617	4
Málaga	85	93	983	149	19	1329	0
Sevilla	79	60	685	162	17	1003	2
Total	472	458	3819	871	63	5683	11

Tabla de casos confirmados por tipo de profesional sanitario o socio-sanitario:

Tipo de profesional	n	Porcentaje
Enfermería	1281	22.5
Auxiliar de enfermería	1250	22.0
Otros	1115	19.6
Medicina	1109	19.5
NA	752	13.2
Celador/a	176	3.1
Total	5683	99.9





Dirección General de Salud Pública y Ordenación Farmacéutica

Tabla de casos confirmados institucionalizados y fallecidos institucionalizados:

Provincia	Residencias de mayores	Otro tipo de institución	Fallecidos Residencias de mayores	Fallecidos Otro tipo de institución
Almería	168	49	20	0
Cádiz	305	23	78	0
Córdoba	375	32	68	2
Granada	523	123	122	5
Huelva	39	9	8	3
Jaén	355	98	60	6
Málaga	382	185	59	13
Sevilla	630	74	148	0
Total	2777	593	563	29





Dirección General de Salud Pública y Ordenación Farmacéutica

INFORME EPIDEMIOLÓGICO DE CASOS CONFIRMADOS**Tablas y gráficos de Casos confirmados de coronavirus COVID-19 a fecha:**

2020-08-28 : 32631

Nota metodológica: Desde el 15 de marzo la definición de caso para la declaración epidemiológica incluye: casos hospitalizados y casos de cualquier gravedad no hospitalizados que pertenezcan a personal sanitario, sociosanitario así como otros servicios esenciales y grupos vulnerables. A partir del 12 de abril se incluyen en los datos de casos confirmados los casos confirmados por test rápidos, lo que puede afectar a la evolución de la serie de casos confirmados. Ambos hechos hay que tenerlos en consideración para la interpretación de los datos.

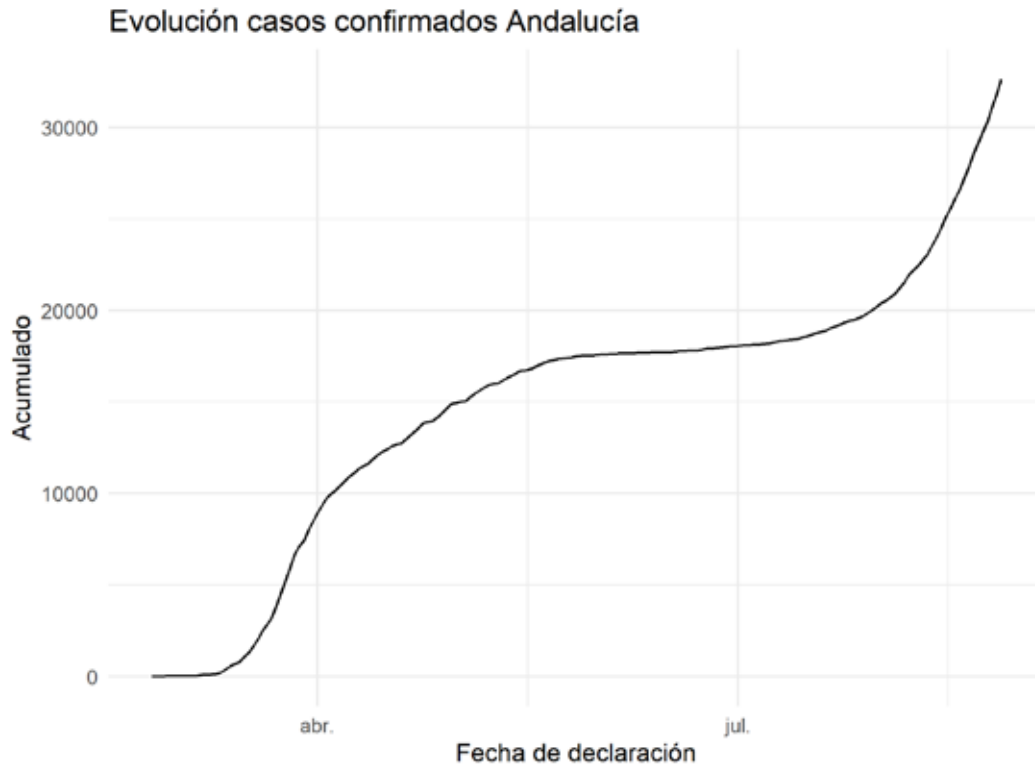
Los datos presentados en este informe están en continua revisión y ciertas oscilaciones diarias pueden deberse a procesos de depuración y consolidación de datos.





Dirección General de Salud Pública y Ordenación Farmacéutica

Gráficos de evolución de casos confirmados:

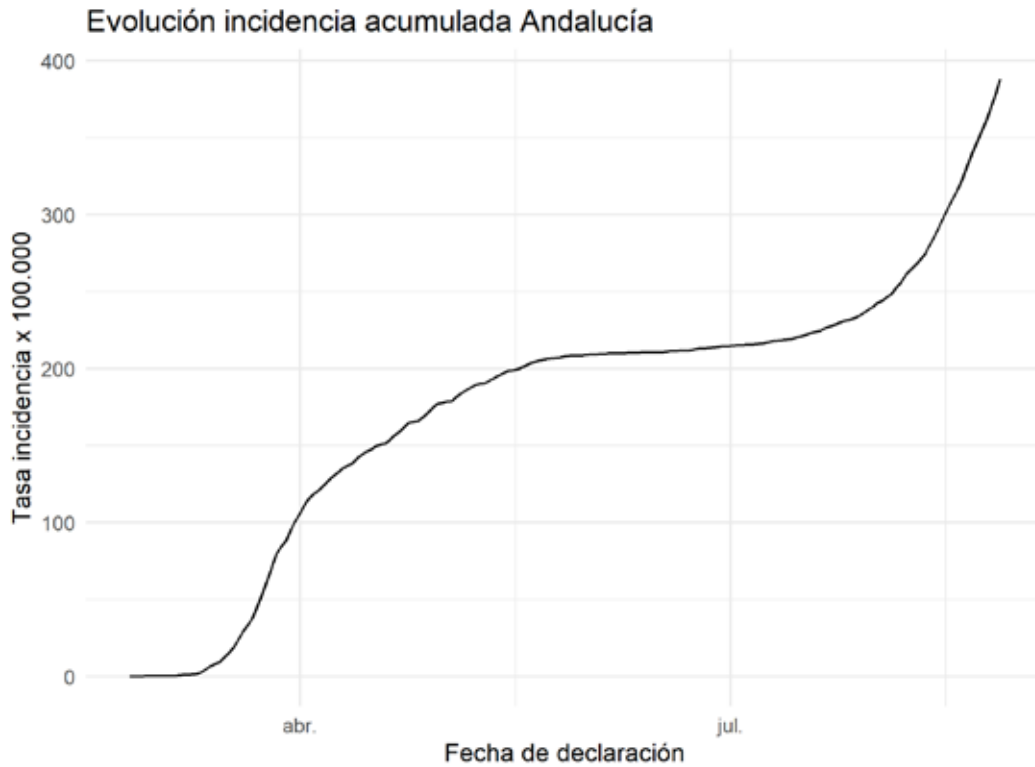


Fuente: Sistema de Vigilancia Epidemiológica de Andalucía (SVEA)





Dirección General de Salud Pública y Ordenación Farmacéutica

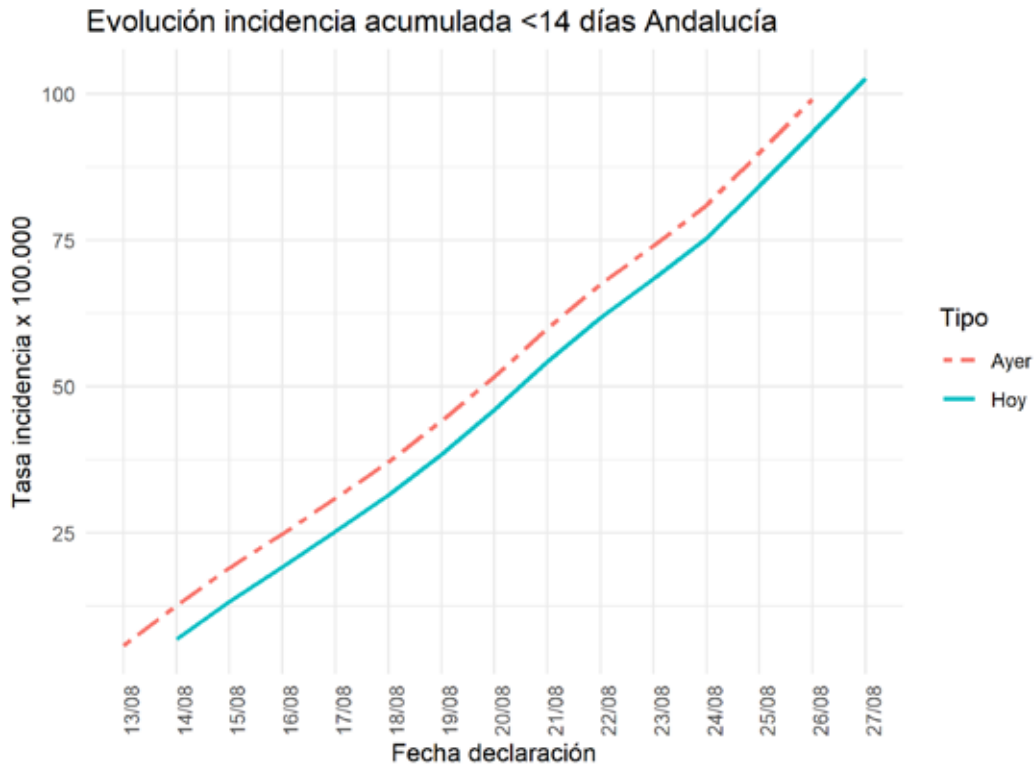


Fuente: Sistema de Vigilancia Epidemiológica de Andalucía (SVEA)





Dirección General de Salud Pública y Ordenación Farmacéutica



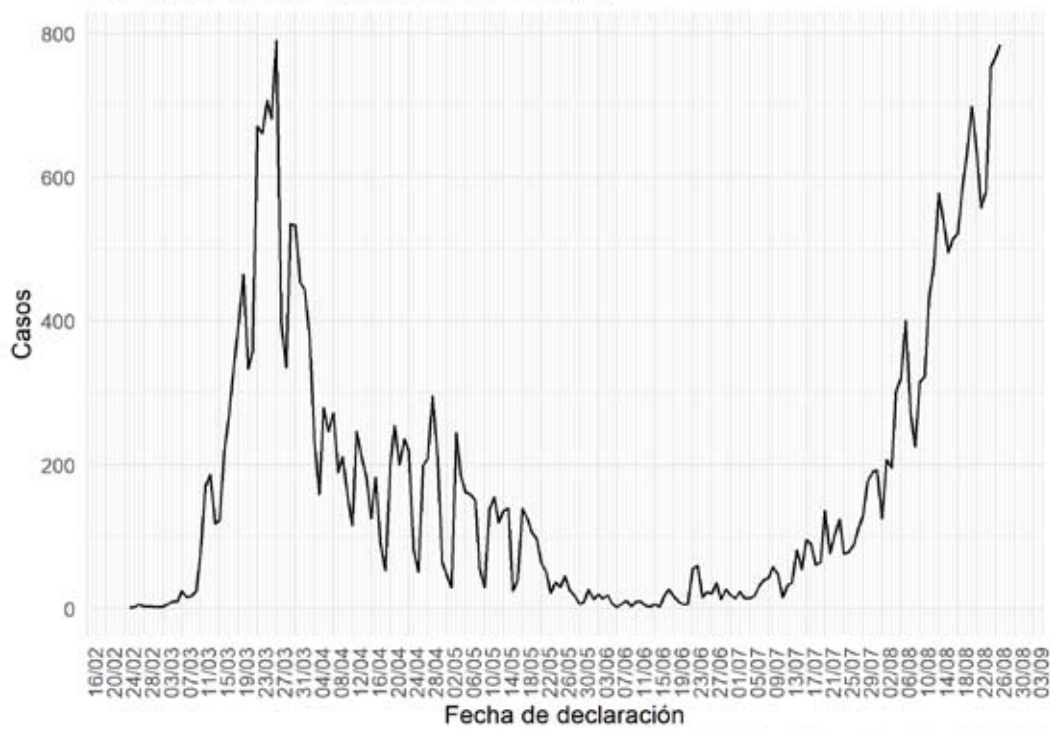
Fuente: Sistema de Vigilancia Epidemiológica de Andalucía (SVEA)





Dirección General de Salud Pública y Ordenación Farmacéutica

Evolución casos confirmados Andalucía



Fuente: Sistema de Vigilancia Epidemiológica de Andalucía (SVEA)

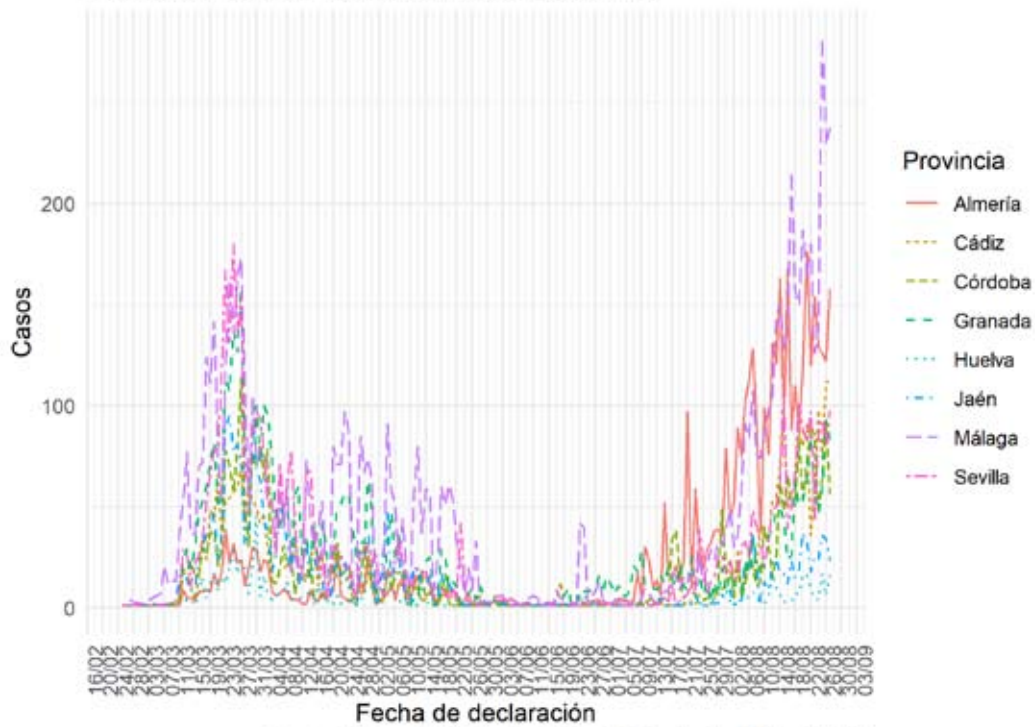
En las curvas epidemiológicas basadas en la fecha de declaración deben tomarse como provisionales al menos los 3 últimos días por la posibilidad de aparición de nuevos casos con retraso de notificación desde el resultado microbiológico positivo.





Dirección General de Salud Pública y Ordenación Farmacéutica

Evolución casos confirmados por provincia



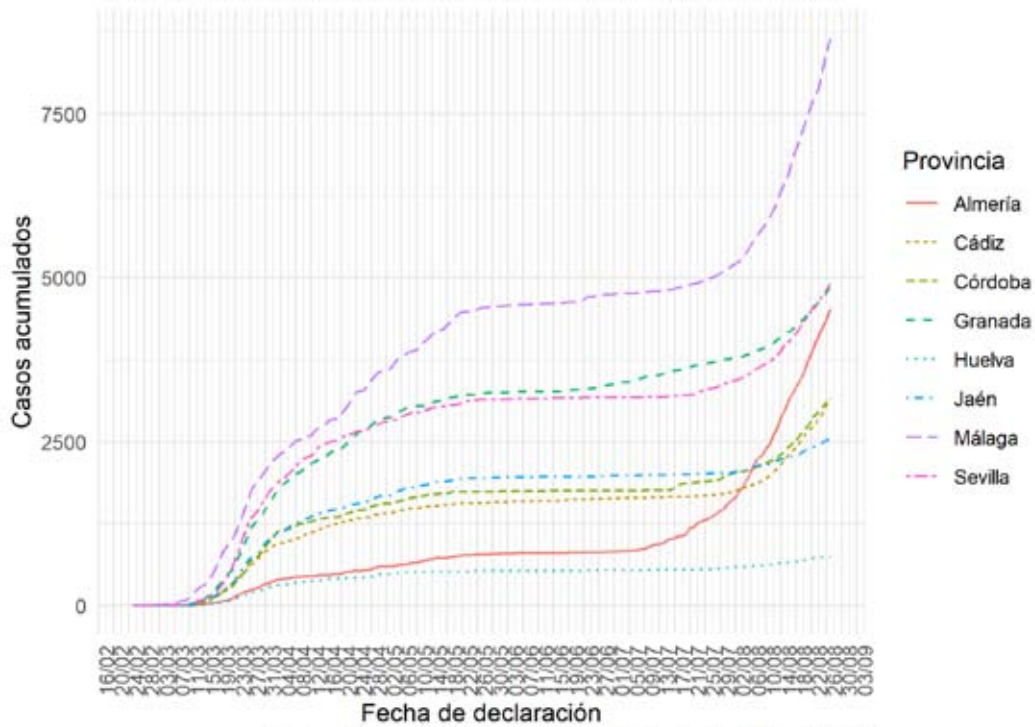
Fuente: Sistema de Vigilancia Epidemiológica de Andalucía (SVEA)





Dirección General de Salud Pública y Ordenación Farmacéutica

Evolución casos acumulados confirmados por provincia



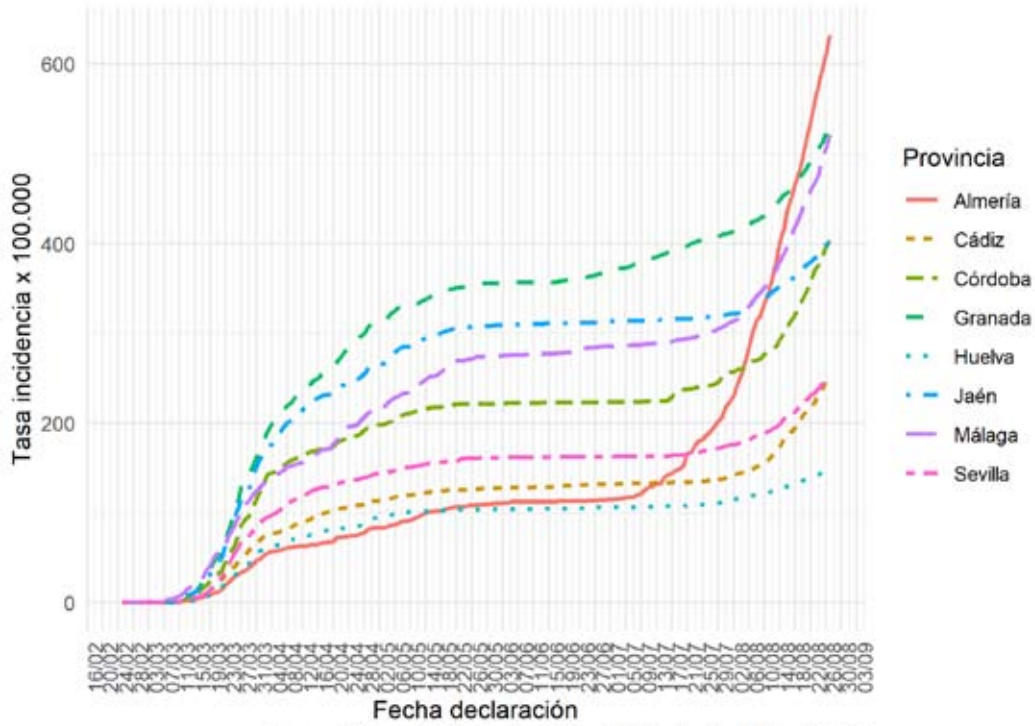
Fuente: Sistema de Vigilancia Epidemiológica de Andalucía (SVEA)





Dirección General de Salud Pública y Ordenación Farmacéutica

Evolución incidencia acumulada confirmados Andalucía por provincia



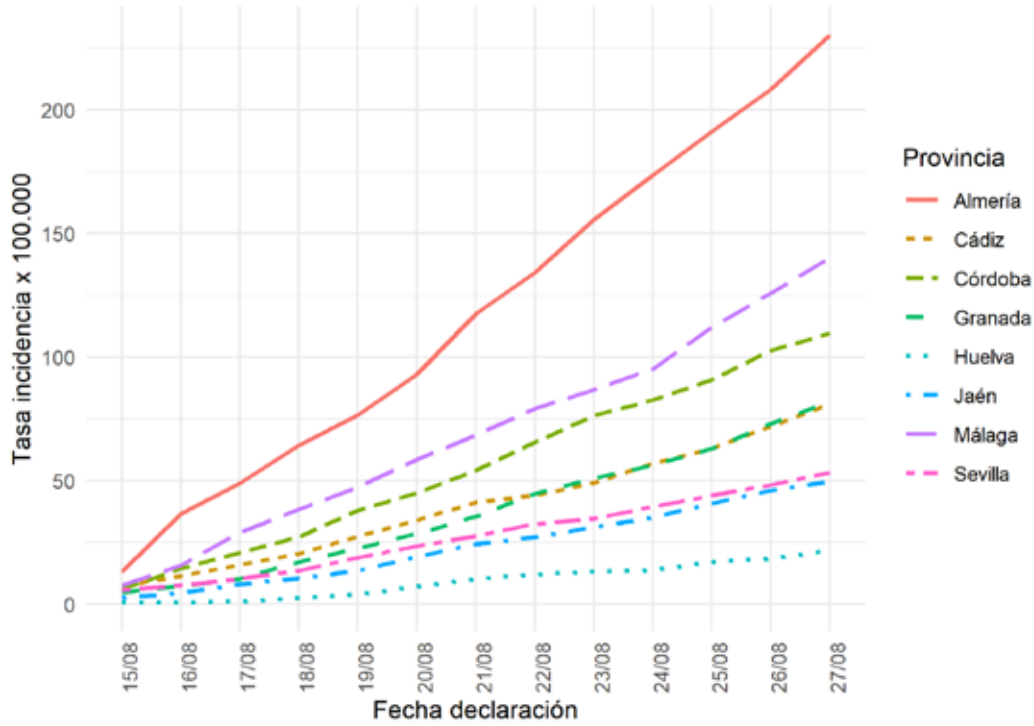
Fuente: Sistema de Vigilancia Epidemiológica de Andalucía (SVEA)





Dirección General de Salud Pública y Ordenación Farmacéutica

Evolución incidencia acumulada <14 días Andalucía por provincia

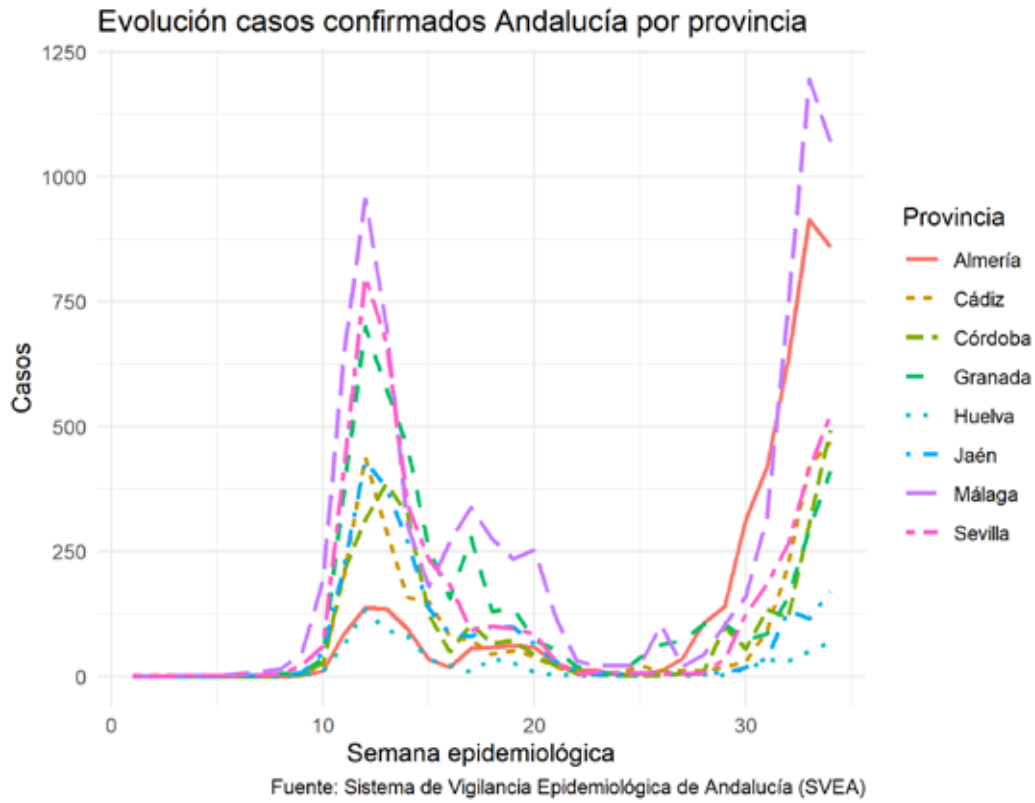


Fuente: Sistema de Vigilancia Epidemiológica de Andalucía (SVEA)





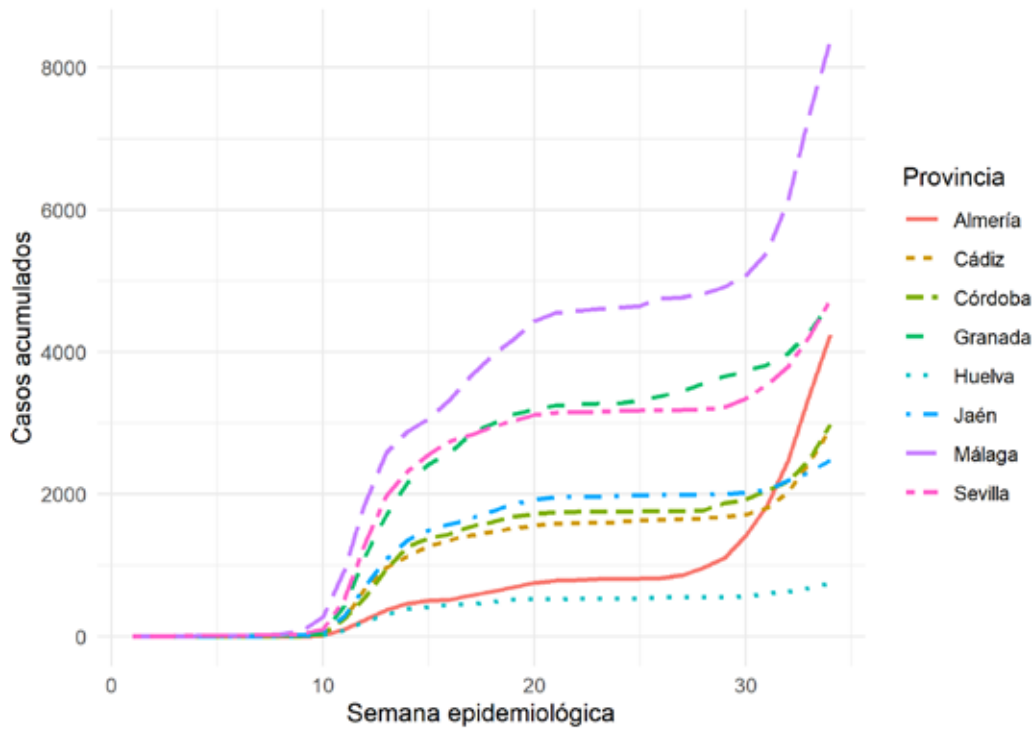
Dirección General de Salud Pública y Ordenación Farmacéutica





Dirección General de Salud Pública y Ordenación Farmacéutica

Evolución acumulados casos confirmados Andalucía por provincia



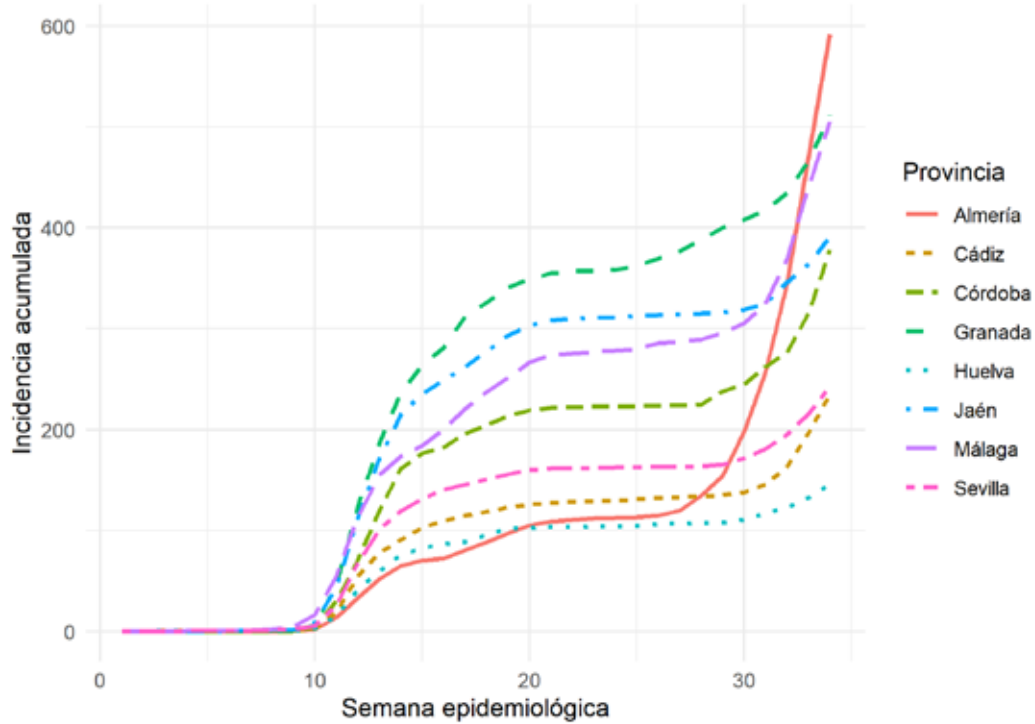
Fuente: Sistema de Vigilancia Epidemiológica de Andalucía (SVEA)





Dirección General de Salud Pública y Ordenación Farmacéutica

Evolución incidencia acumulada confirmados Andalucía por provincia



Fuente: Sistema de Vigilancia Epidemiológica de Andalucía (SVEA)

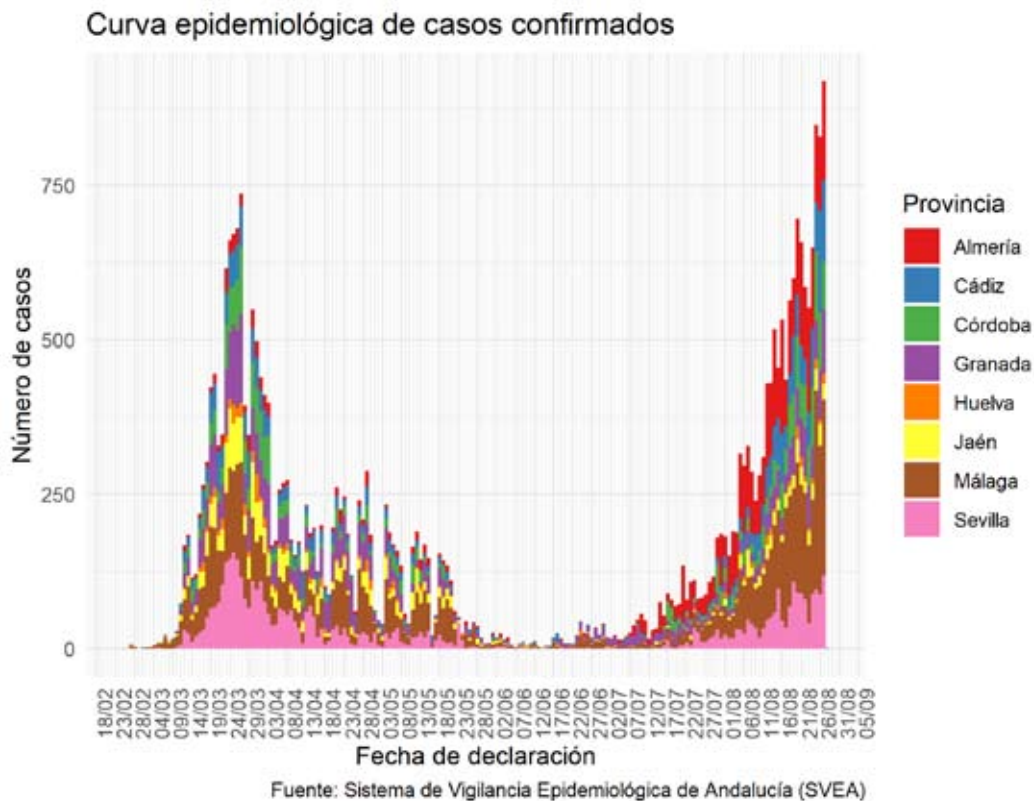




Dirección General de Salud Pública y Ordenación Farmacéutica

TABLAS Y GRÁFICOS DE CASOS CONFIRMADOS

Curvas epidemiológicas de casos confirmados:



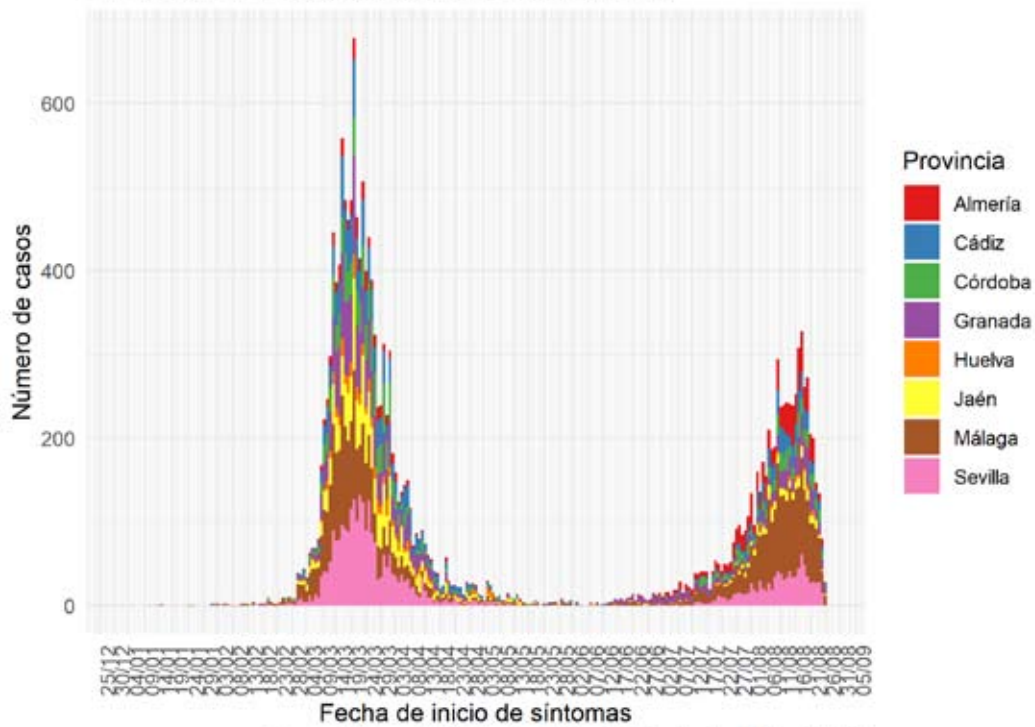
En las curvas epidemiológicas basadas en la fecha de declaración deben tomarse como provisionales al menos los 3 últimos días por la posibilidad de aparición de nuevos casos con retraso de notificación desde el resultado microbiológico positivo.





Dirección General de Salud Pública y Ordenación Farmacéutica

Curva epidemiológica de casos confirmados

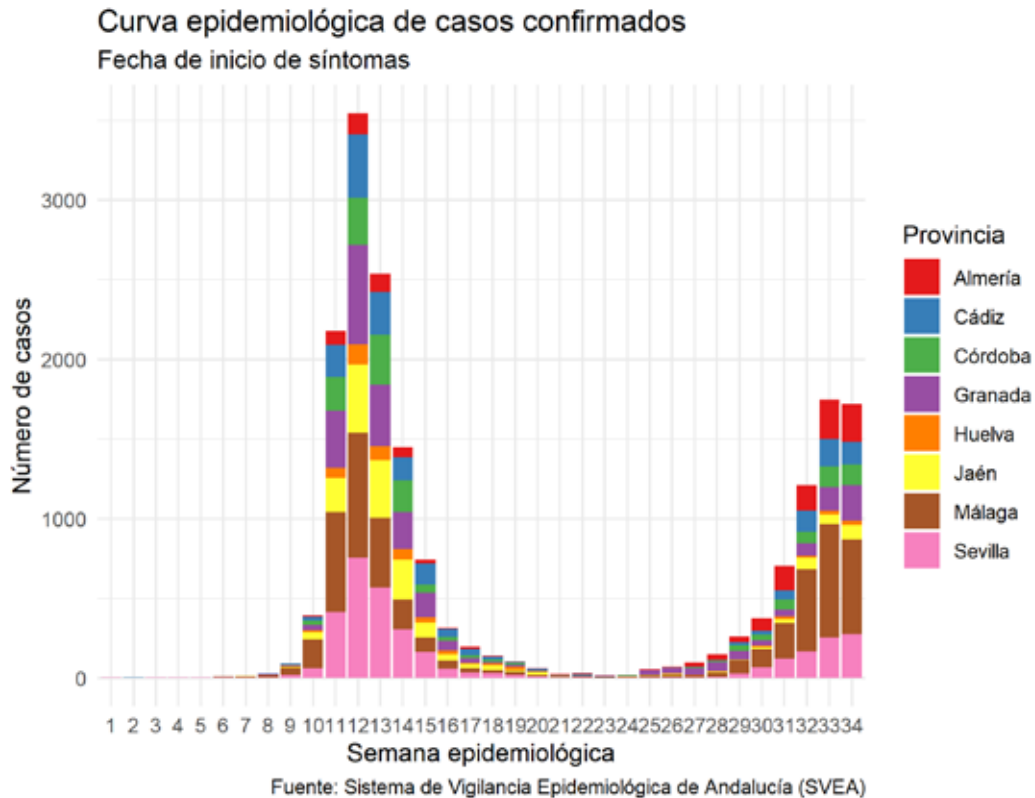


Fuente: Sistema de Vigilancia Epidemiológica de Andalucía (SVEA)





Dirección General de Salud Pública y Ordenación Farmacéutica



En las curvas epidemiológicas basadas en la fecha de inicio de síntomas deben tomarse como provisionales al menos los 7 últimos días por la posibilidad de aparición de nuevos casos con retraso diagnóstico desde el inicio de síntomas.

Tabla de casos confirmados por provincia:

Provincia	n	Porcentaje
Almería	4534	13.9
Cádiz	3165	9.7
Córdoba	3173	9.7
Granada	4863	14.9
Huelva	768	2.4
Jaén	2549	7.8
Málaga	8658	26.5
Sevilla	4921	15.1
Total	32631	100.0





Dirección General de Salud Pública y Ordenación Farmacéutica

Tabla de casos confirmados por distrito:

Distrito	n	Porcentaje
Málaga	4035	12.5
Costa del Sol	3010	9.3
Sevilla	2272	7.0
Poniente de Almería	2151	6.6
Metropolitano de Granada	2124	6.6
Granada	1958	6.0
Almería	1701	5.3
Córdoba	1403	4.3
Córdoba Sur	1259	3.9
Bahía de Cádiz-La Janda	1108	3.4
Jaén	1091	3.4
Campo de Gibraltar	1074	3.3
Sevilla Sur	916	2.8
Aljarafe	911	2.8
Jaén Norte	834	2.6
Levante-Alto Almanzora	656	2.0
Jerez-Costa Noroeste	647	2.0
Valle del Guadalhorce	555	1.7
Sevilla Norte	470	1.5
Huelva-Costa	419	1.3
Granada Sur	418	1.3
La Vega	418	1.3
Jaen Nordeste	394	1.2
Axarquía	385	1.2
Sevilla Este	341	1.1
Granada Nordeste	334	1.0
Córdoba Norte	323	1.0
Sierra de Cádiz	230	0.7
Jaén Sur	226	0.7
Condado-Campiña	198	0.6
Serranía	186	0.6
Guadalquivir	183	0.6
Sierra de Huelva-Andévalo Central	147	0.5
Total	32377	100.1



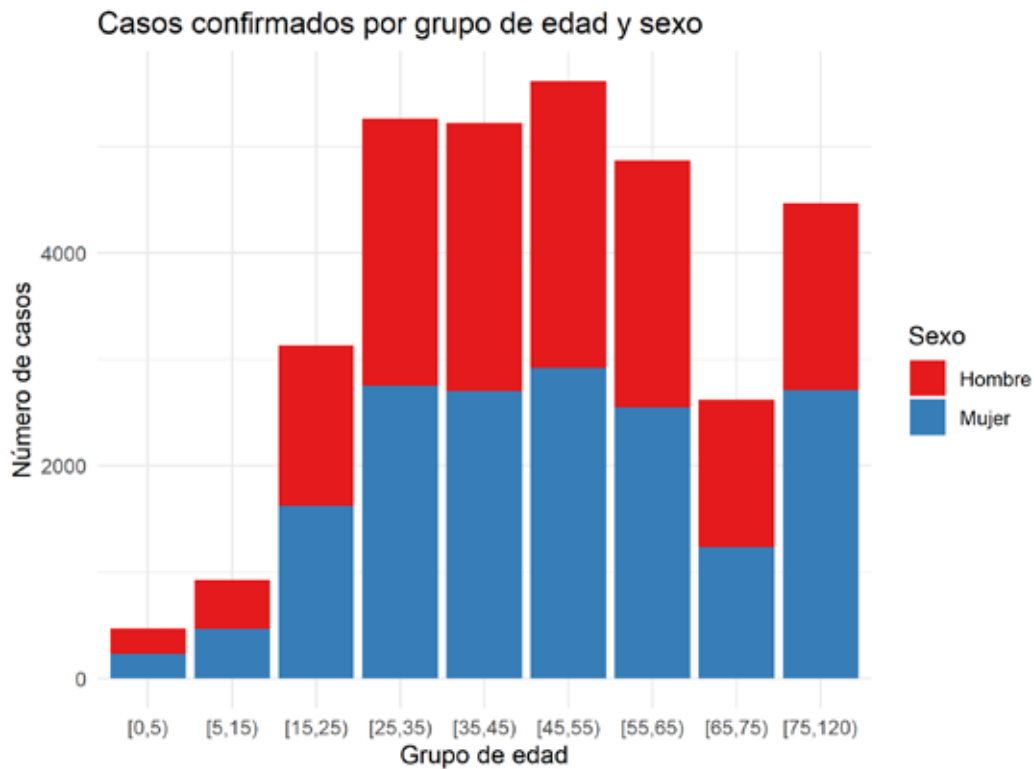


Dirección General de Salud Pública y Ordenación Farmacéutica

Tabla de casos confirmados por sexo:

Sexo	n	Porcentaje
Desconocido	10	0.0
Hombre	15434	47.3
Mujer	17187	52.7
Total	32631	100.0

Gráficos de casos confirmados por grupo de edad y sexo:



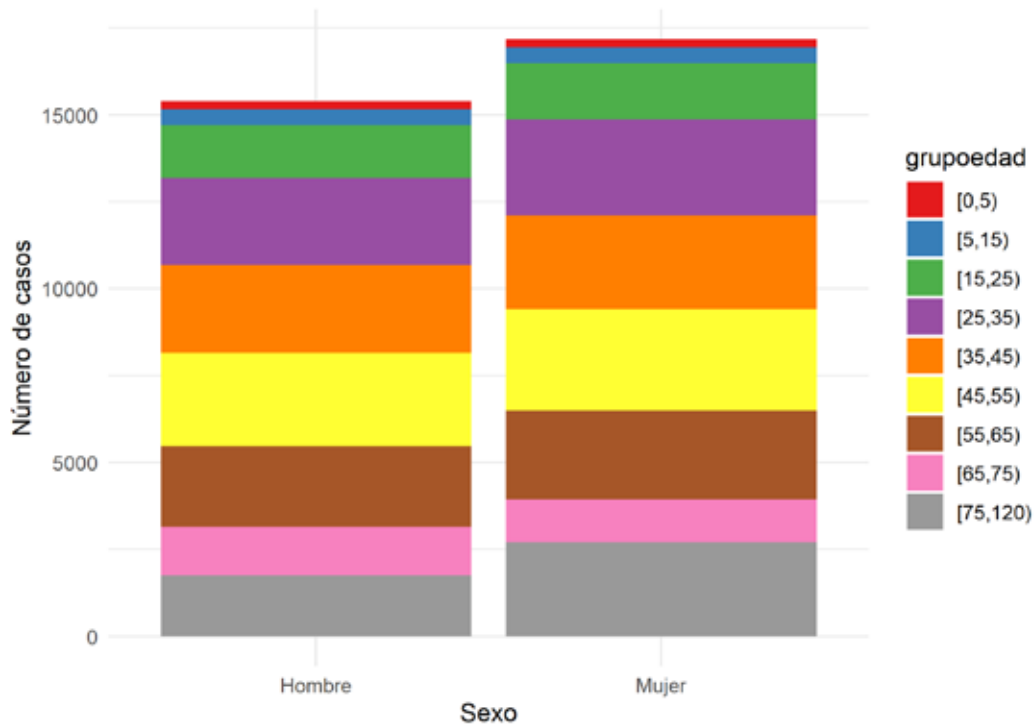
Fuente: Sistema de Vigilancia Epidemiológica de Andalucía (SVEA)





Dirección General de Salud Pública y Ordenación Farmacéutica

Casos confirmados por sexo y grupo de edad



Fuente: Sistema de Vigilancia Epidemiológica de Andalucía (SVEA)

Tabla de casos confirmados por grupo de edad y sexo:

Grupo de edad	Hombre	Mujer	Total
[0,5)	242	226	468
[5,15)	462	463	925
[15,25)	1509	1619	3128
[25,35)	2514	2752	5266
[35,45)	2522	2700	5222
[45,55)	2693	2921	5614
[55,65)	2323	2546	4869
[65,75)	1382	1234	2616
[75,120)	1758	2711	4469
Total	15405	17172	32577





Dirección General de Salud Pública y Ordenación Farmacéutica

Porcentaje de confirmados por grupo de edad y sexo:

Grupo de edad	Hombre	Mujer
[0,5)	1.6	1.3
[5,15)	3.0	2.7
[15,25)	9.8	9.4
[25,35)	16.3	16.0
[35,45)	16.4	15.7
[45,55)	17.5	17.0
[55,65)	15.1	14.8
[65,75)	9.0	7.2
[75,120)	11.4	15.8
Total	100.1	99.9

Tasas de incidencia x 100.000 habitantes por grupo de edad y sexo

Grupo de edad	Hombre	Mujer
[0,5)	122.19	120.88
[5,15)	95.78	101.63
[15,25)	329.00	374.65
[25,35)	485.86	547.42
[35,45)	372.85	407.08
[45,55)	404.52	436.65
[55,65)	445.45	467.66
[65,75)	385.41	307.31
[75,120)	654.85	658.79

Tabla de casos confirmados y edad media por sexo:

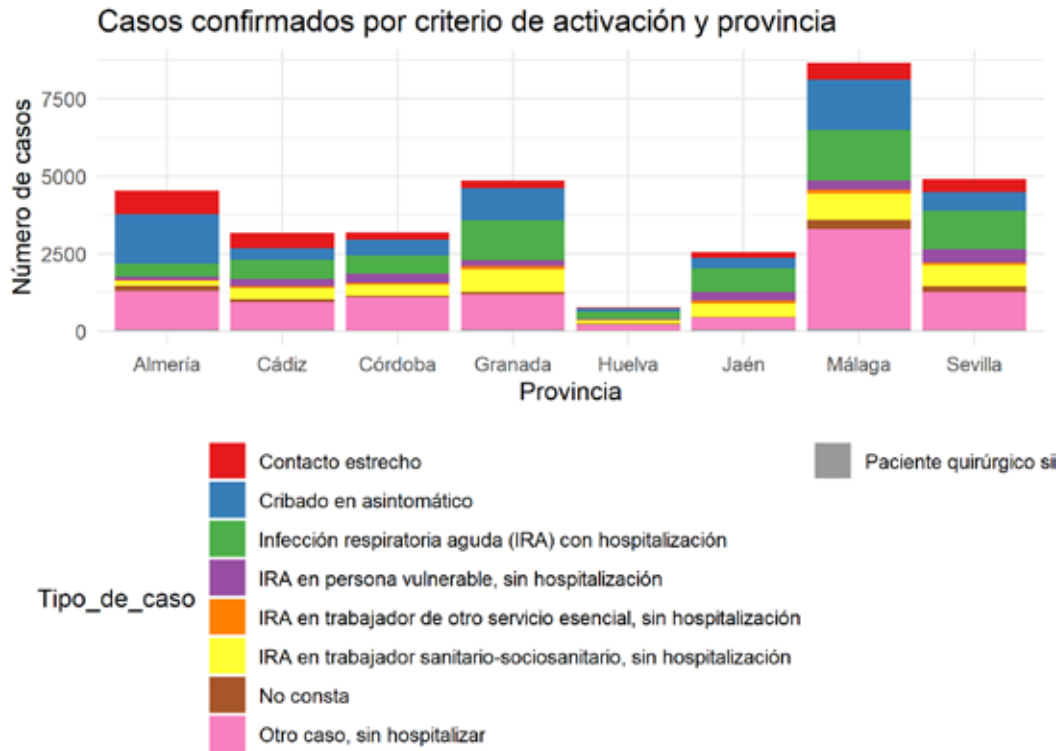
Sexo	n	Edad_media
Desconocido	10	38.20
Hombre	15434	48.15
Mujer	17187	49.36





Dirección General de Salud Pública y Ordenación Farmacéutica

Gráficos de casos por criterio de activación y provincia:



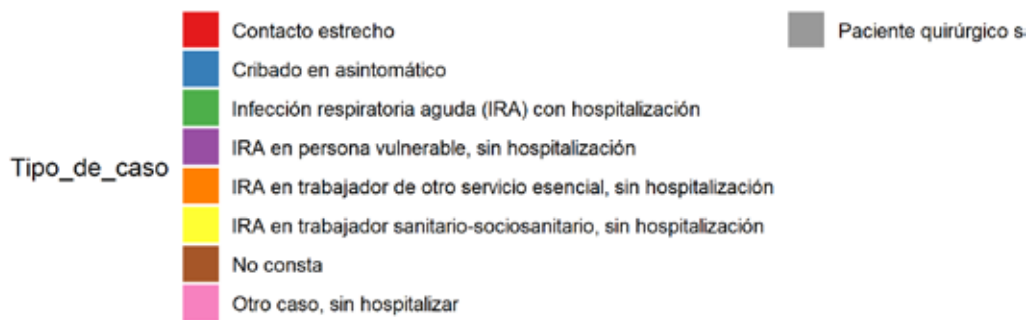
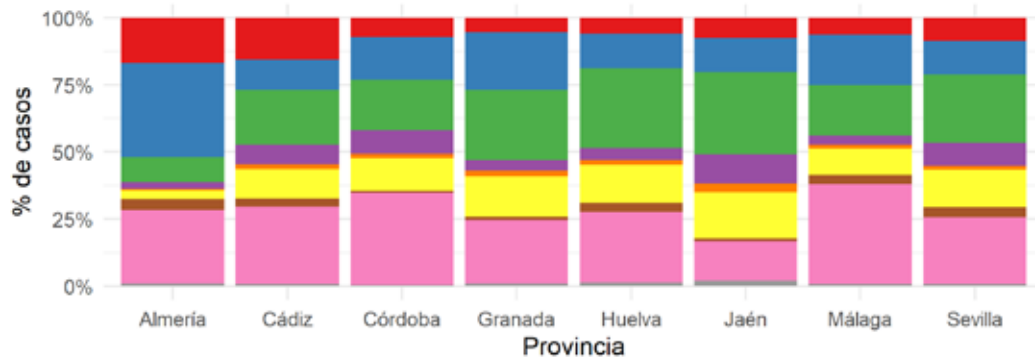
Fuente: Sistema de Vigilancia Epidemiológica de Andalucía (SVEA)





Dirección General de Salud Pública y Ordenación Farmacéutica

Casos confirmados por criterio de activación y provincia



Fuente: Sistema de Vigilancia Epidemiológica de Andalucía (SVEA)





Dirección General de Salud Pública y Ordenación Farmacéutica

Tabla de casos confirmados por caso importado*:

Caso importado	n	Porcentaje
No	31907	97.8
Sí	550	1.7
No procede	174	0.5
Total	32631	100.0

*Nota: por caso importado se entiende un caso cuya exposición se ha producido fuera de Andalucía antes del 17 de marzo de 2020.

Tabla de casos importados por país del caso:

País del caso	n
* España	354
Africa	23
Italia	20
Francia	16
Argelia	14
Reino Unido	12
Marruecos	10
Polonia	10
Senegal	8
Bolivia	7
Portugal	5
Rumania	5
Alemania	4
Estados Unidos de América	4
Países Bajos	4
República Dominicana	4
Yugoslavia	4
Africa Norte	3
Bélgica	3
Ecuador	3
Malta	3
Suiza	3
Chile	2
Colombia	2
Finlandia	2
Guinea	2
Irlanda	2
Malí	2
Austria	1
Brasil	1
Dinamarca	1
Egipto	1
Emiratos Arabes Unidos	1
Gambia	1
Gibraltar	1
Guinea-Bissau	1
Honduras	1





Dirección General de Salud Pública y Ordenación Farmacéutica

País del caso	n
India	1
Japón	1
Líbano	1
México	1
Níger	1
Paraguay	1
Perú	1
República Checa	1
Tailandia	1
Ucrania	1
Total	550

Tabla de casos confirmados por país de origen:

País de origen	n	Porcentaje
España	23027	70.57
-No Especificado-	6135	18.80
Marruecos	936	2.87
Colombia	270	0.83
Senegal	196	0.60
Ecuador	195	0.60
Rumania	162	0.50
Argentina	126	0.39
Venezuela	118	0.36
Bolivia	107	0.33
Guinea-Bissau	77	0.24
República Dominicana	76	0.23
Brasil	72	0.22
Perú	70	0.21
Malí	67	0.21
Reino Unido	62	0.19
Francia	57	0.17
Paraguay	57	0.17
Guinea	48	0.15
Italia	47	0.14
Nigeria	46	0.14
Gambia	37	0.11
Argelia	32	0.10
Ucrania	32	0.10
Alemania	30	0.09
Cuba	30	0.09
Nicaragua	25	0.08
Bélgica	24	0.07
Ghana	24	0.07
Rusia	24	0.07
Costa de Marfil	23	0.07
Mauritania	23	0.07
Honduras	22	0.07
Estados Unidos de América	18	0.06
Bulgaria	17	0.05
México	17	0.05
Pakistán	16	0.05
Chile	15	0.05





Dirección General de Salud Pública y Ordenación Farmacéutica

País de origen	n	Porcentaje
Polonia	14	0.04
Camerún	13	0.04
Guinea Ecuatorial	13	0.04
Macedonia	12	0.04
Portugal	11	0.03
Bangladesh	9	0.03
El Salvador	9	0.03
Suecia	9	0.03
Uruguay	9	0.03
China	8	0.02
Países Bajos	8	0.02
Suiza	8	0.02
Filipinas	7	0.02
Georgia	7	0.02
India	7	0.02
Irlanda	7	0.02
Siria	7	0.02
Finlandia	6	0.02
Lituania	6	0.02
Noruega	6	0.02
Costa Rica	5	0.02
Guatemala	5	0.02
Dinamarca	4	0.01
Eslovenia	4	0.01
Hungría	4	0.01
Irán	4	0.01
Kenia	4	0.01
Líbano	4	0.01
Moldavia	4	0.01
Angola	3	0.01
Canadá	3	0.01
Eritrea	3	0.01
Panamá	3	0.01
Serbia	3	0.01
Afganistán	2	0.01
Armenia	2	0.01
Burkina Faso	2	0.01
Congo	2	0.01
Gibraltar	2	0.01
Indonesia	2	0.01
Jordania	2	0.01
Luxemburgo	2	0.01
Palestina	2	0.01
Sahara Occidental	2	0.01
Andorra	1	0.00
Arabia Saudita	1	0.00
Australia	1	0.00
Austria	1	0.00
Belice	1	0.00
Benin	1	0.00
Cabo Verde	1	0.00
Chipre	1	0.00
Comoras	1	0.00





Dirección General de Salud Pública y Ordenación Farmacéutica

País de origen	n	Porcentaje
Emiratos Arabes Unidos	1	0.00
Gabón	1	0.00
Haití	1	0.00
Irak	1	0.00
Mozambique	1	0.00
Níger	1	0.00
Sierra Leona	1	0.00
Sri Lanka	1	0.00
Sudán	1	0.00
Togo	1	0.00
Turquía	1	0.00
Vietnam	1	0.00
Yemen	1	0.00

CARACTERÍSTICAS CLÍNICAS DE LOS CASOS CONFIRMADOS

HOSPITALIZACIÓN:

- Se han notificado 7160 casos confirmados hospitalizados, lo que supone un 21.94% del total de casos confirmados.

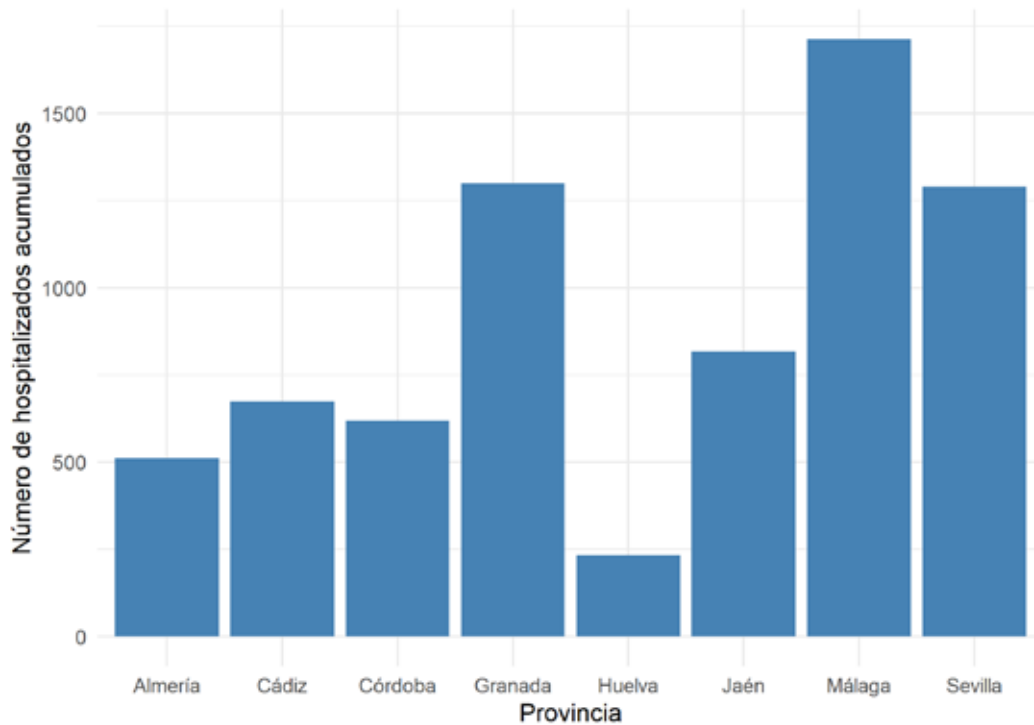
Casos confirmados con hospitalización	n	Porcentaje
No	25471	78.1
Sí	7160	21.9
Total	32631	100.0





Dirección General de Salud Pública y Ordenación Farmacéutica

Casos confirmados hospitalizados acumulados por provincia



Fuente: Sistema de Vigilancia Epidemiológica de Andalucía (SVEA)

Tablas de casos hospitalizados acumulados por provincia:

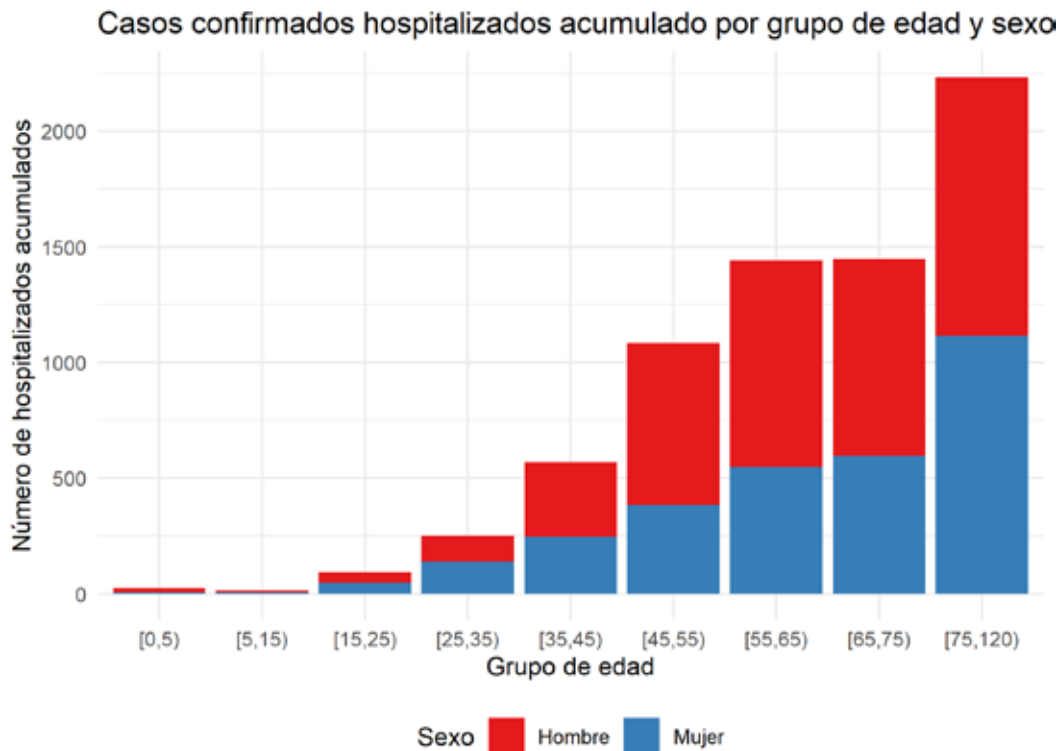
Provincia	n	Porcentaje
Almería	512	7.2
Cádiz	675	9.4
Córdoba	619	8.6
Granada	1300	18.2
Huelva	233	3.3
Jaén	817	11.4
Málaga	1713	23.9
Sevilla	1291	18.0
Total	7160	100.0





Dirección General de Salud Pública y Ordenación Farmacéutica

Gráfico de casos confirmados hospitalizados acumulados por grupo de edad y sexo:



Fuente: Sistema de Vigilancia Epidemiológica de Andalucía (SVEA)

Tabla de casos acumulados hospitalizados por grupo de edad y sexo:

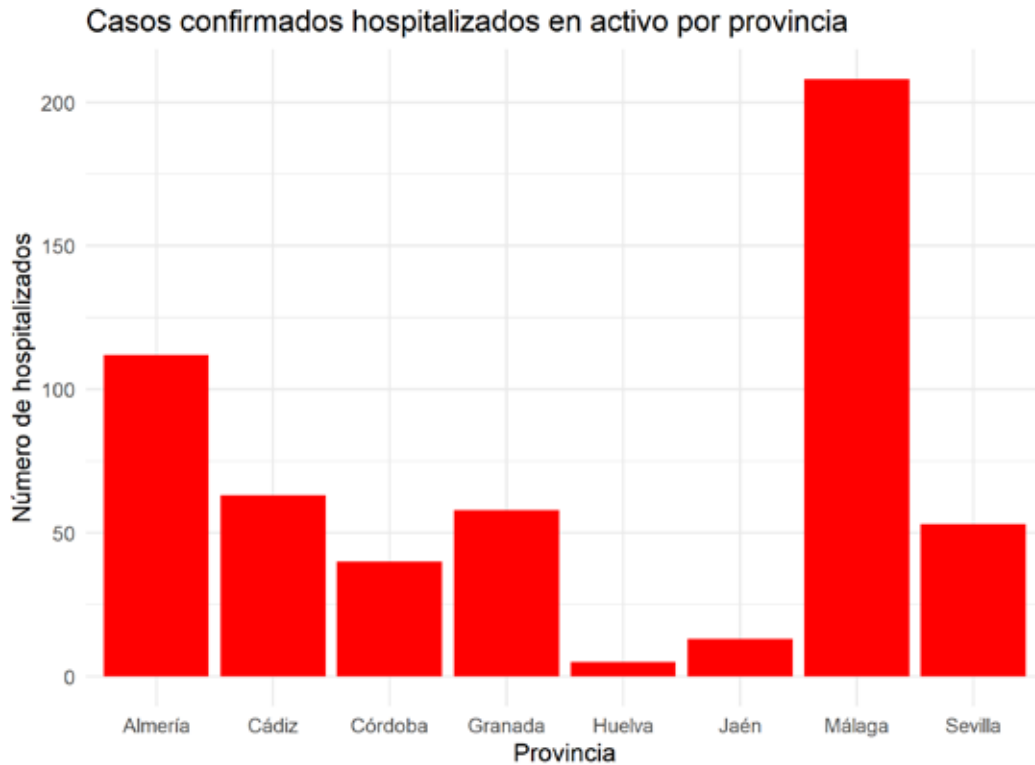
Grupo de edad	Hombre	Mujer	Total
[0,5)	19	6	25
[5,15)	7	7	14
[15,25)	46	47	93
[25,35)	112	139	251
[35,45)	319	249	568
[45,55)	701	384	1085
[55,65)	894	547	1441
[65,75)	850	597	1447
[75,120)	1119	1114	2233
Total	4067	3090	7157





Dirección General de Salud Pública y Ordenación Farmacéutica

Gráfico de casos confirmados hospitalizados en activo por provincia:



Fuente: Sistema de Vigilancia Epidemiológica de Andalucía (SVEA)

Tabla de casos confirmados hospitalizados en activo por provincia:

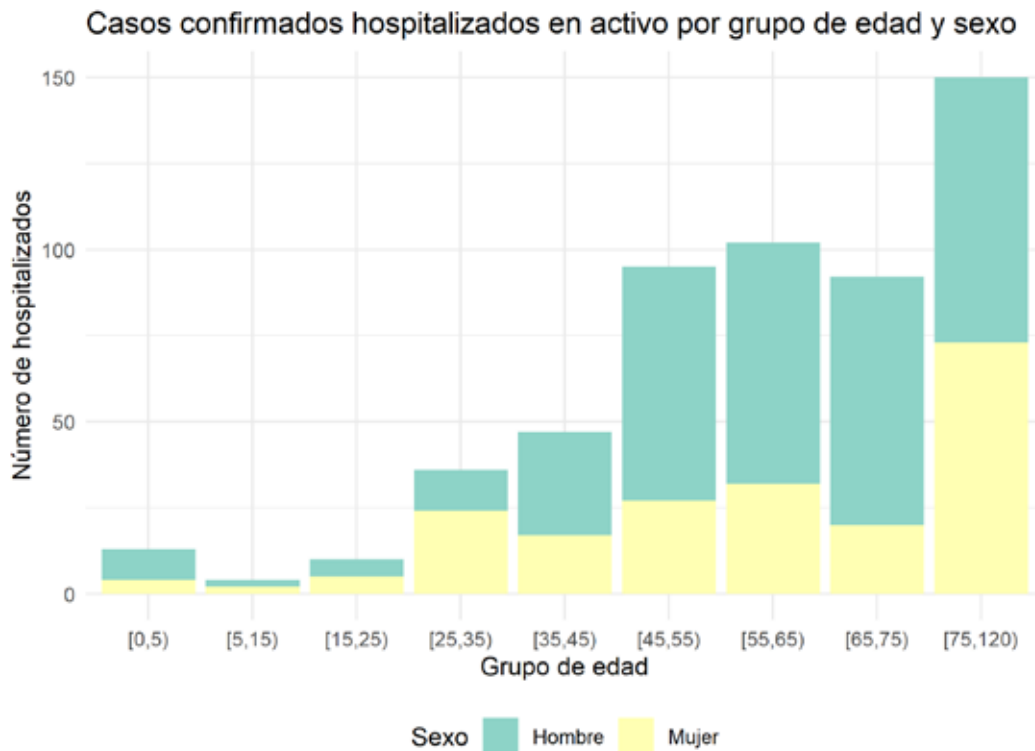
Provincia	n	Porcentaje
Almería	112	20.3
Cádiz	63	11.4
Córdoba	40	7.2
Granada	58	10.5
Huelva	5	0.9
Jaén	13	2.4
Málaga	208	37.7
Sevilla	53	9.6
Total	552	100.0





Dirección General de Salud Pública y Ordenación Farmacéutica

Gráfico de casos confirmados hospitalizados en activo por grupo de edad y sexo:



Fuente: Sistema de Vigilancia Epidemiológica de Andalucía (SVEA)

Tabla de casos confirmados hospitalizados activos por grupo de edad y sexo:

Grupo de edad	Hombre	Mujer	Total
[0,5)	9	4	13
[5,15)	2	2	4
[15,25)	5	5	10
[25,35)	12	24	36
[35,45)	30	17	47
[45,55)	68	27	95
[55,65)	70	32	102
[65,75)	72	20	92
[75,120)	77	73	150
Total	345	204	549





Dirección General de Salud Pública y Ordenación Farmacéutica

ESTANCIA EN UCI

- Se han notificado 848 casos confirmados hospitalizados con estancia en UCI.

Gráfico de casos confirmados con estancia en UCI por provincia:



Fuente: Sistema de Vigilancia Epidemiológica de Andalucía (SVEA)

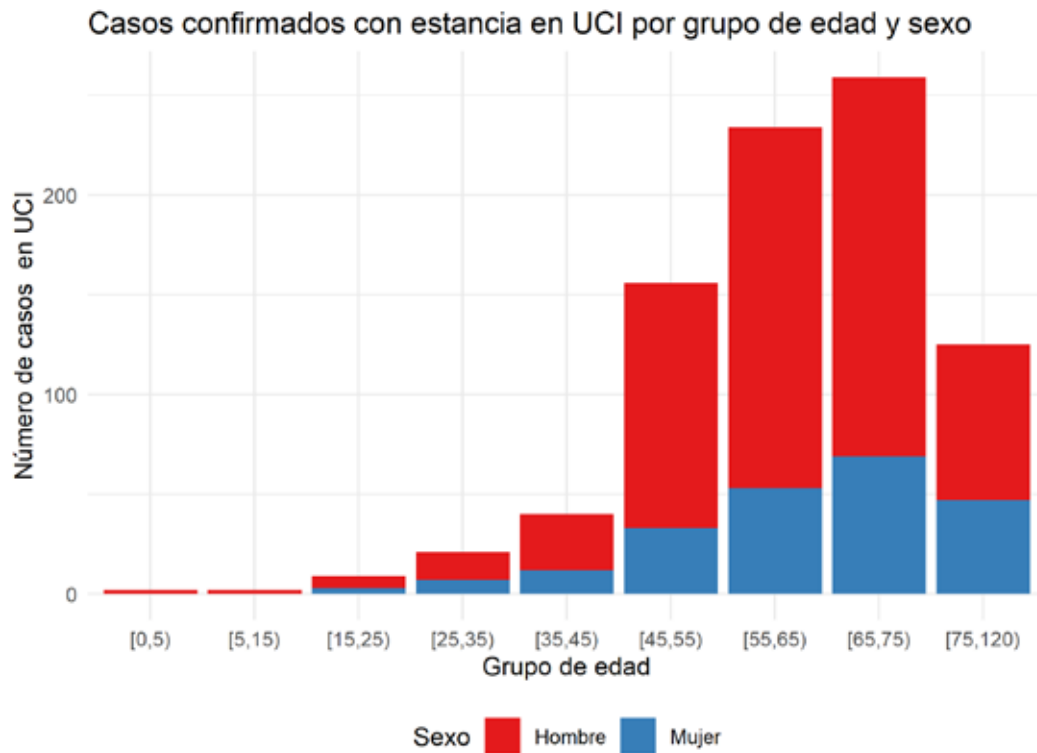
Tabla de casos confirmados con estancia en UCI por provincia:

Provincia	n	Porcentaje
Almería	74	8.7
Cádiz	90	10.6
Córdoba	81	9.6
Granada	141	16.6
Huelva	32	3.8
Jaén	94	11.1
Málaga	174	20.5
Sevilla	162	19.1
Total	848	100.0



Dirección General de Salud Pública y Ordenación Farmacéutica

Gráfico de casos confirmados con estancia UCI por grupo de edad y sexo:



Fuente: Sistema de Vigilancia Epidemiológica de Andalucía (SVEA)

Tabla de casos con estancia en UCI por grupo edad y sexo

Grupo de edad	Hombre	Mujer	Total
[0,5)	2	0	2
[5,15)	2	0	2
[15,25)	6	3	9
[25,35)	14	7	21
[35,45)	28	12	40
[45,55)	123	33	156
[55,65)	181	53	234
[65,75)	190	69	259
[75,120)	78	47	125
Total	624	224	848

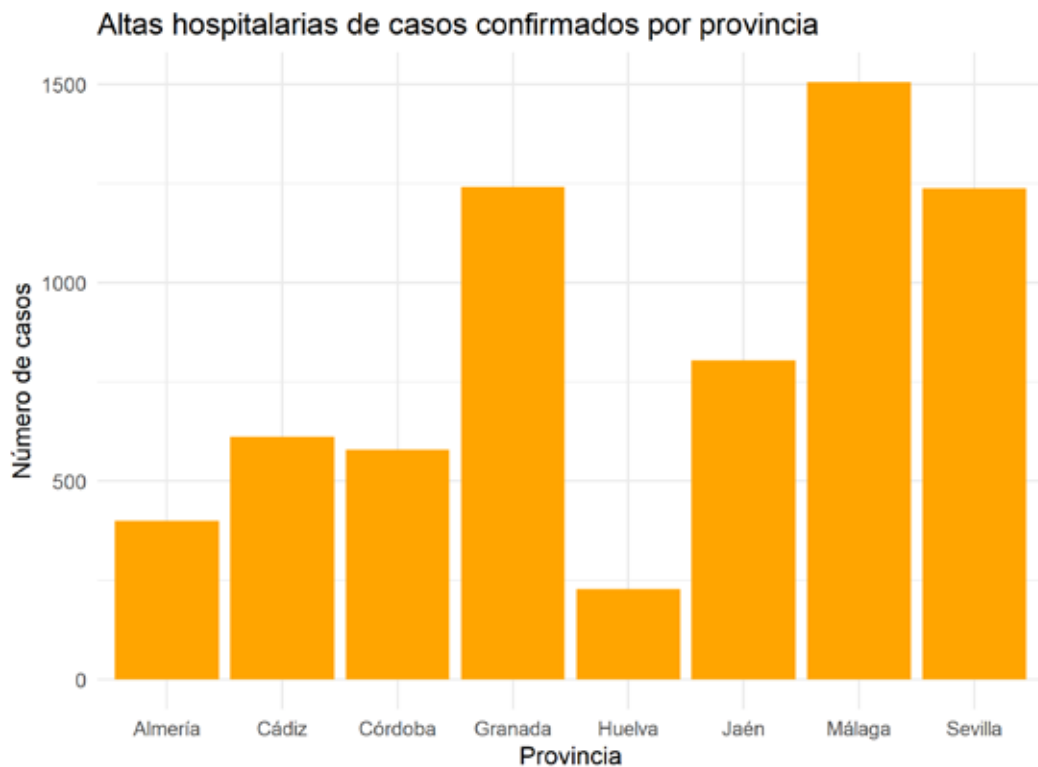




Dirección General de Salud Pública y Ordenación Farmacéutica

ALTAS HOSPITALARIAS DE CASOS CONFIRMADOS

Gráfico de altas hospitalarias por provincia:



Fuente: Sistema de Vigilancia Epidemiológica de Andalucía (SVEA)

Altas hospitalarias de casos confirmados por provincia:

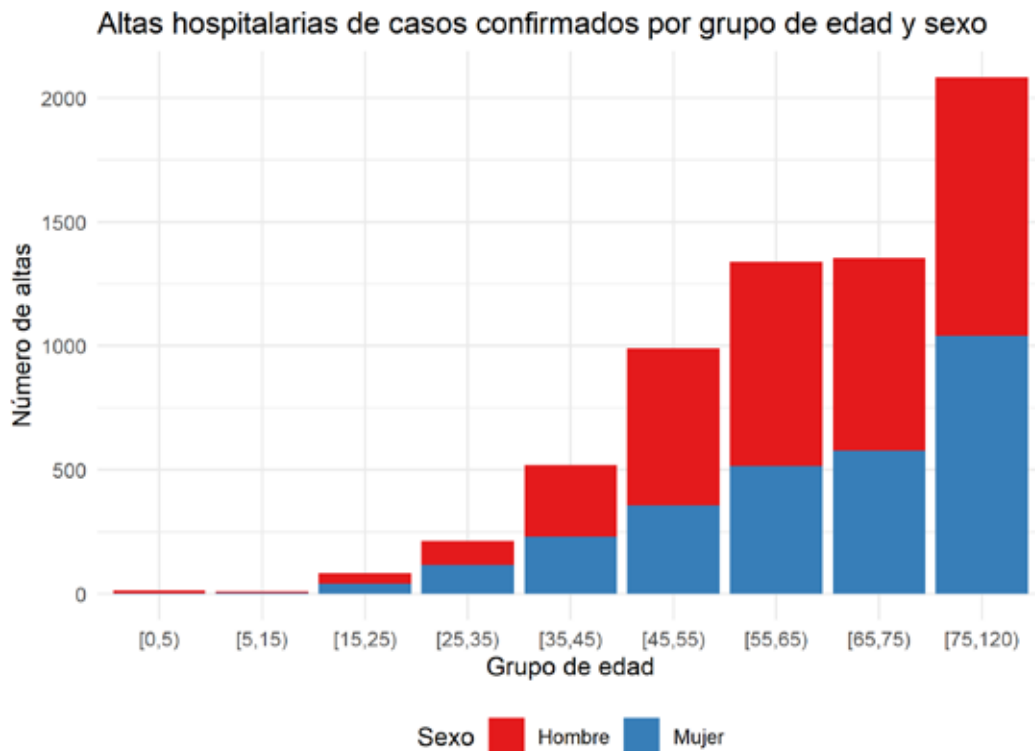
Provincia	n	Porcentaje
Almería	400	6.1
Cádiz	612	9.3
Córdoba	579	8.8
Granada	1242	18.8
Huelva	228	3.5
Jaén	804	12.2
Málaga	1505	22.8
Sevilla	1238	18.7
Total	6608	100.2





Dirección General de Salud Pública y Ordenación Farmacéutica

Gráfico de casos confirmados con alta hospitalaria por grupo de edad y sexo:



Fuente: Sistema de Vigilancia Epidemiológica de Andalucía (SVEA)

Altas hospitalarias de casos confirmados por grupo edad y sexo:

Grupo de edad	Hombre	Mujer	Total
[0,5)	10	2	12
[5,15)	5	5	10
[15,25)	41	42	83
[25,35)	100	115	215
[35,45)	289	232	521
[45,55)	633	357	990
[55,65)	824	515	1339
[65,75)	778	577	1355
[75,120)	1042	1041	2083
Total	3722	2886	6608





Dirección General de Salud Pública y Ordenación Farmacéutica

Altas hospitalarias de casos confirmados excluyendo fallecidos por provincia

Provincia	n	Porcentaje
Almería	345	6.5
Cádiz	462	8.6
Córdoba	490	9.2
Granada	979	18.3
Huelva	180	3.4
Jaén	633	11.8
Málaga	1247	23.3
Sevilla	1010	18.9
Total	5346	100.0

Altas hospitalarias de casos confirmados excluyendo fallecidos por grupo edad y sexo

Grupo de edad	Hombre	Mujer	Total
[0,5)	10	2	12
[5,15)	5	5	10
[15,25)	37	42	79
[25,35)	96	113	209
[35,45)	282	228	510
[45,55)	594	349	943
[55,65)	726	479	1205
[65,75)	620	500	1120
[75,120)	596	662	1258
Total	2966	2380	5346

EVOLUCIÓN DE LOS CASOS CONFIRMADOS

Evolución	n	Porcentaje
Curación sin secuelas	17563	53.8
Provisional-Favorable	12731	39.0
Defunción	1495	4.6
Desconocido	464	1.4
Curación con secuelas	278	0.9
Provisional-Desfavorable	100	0.3
Total	32631	100.0

CASOS CONFIRMADOS RECUPERADOS

Provincia	n
Almería	1538
Cádiz	1737
Córdoba	1808
Granada	3039
Huelva	504
Jaén	1898
Málaga	4233
Sevilla	3084
Total	17841



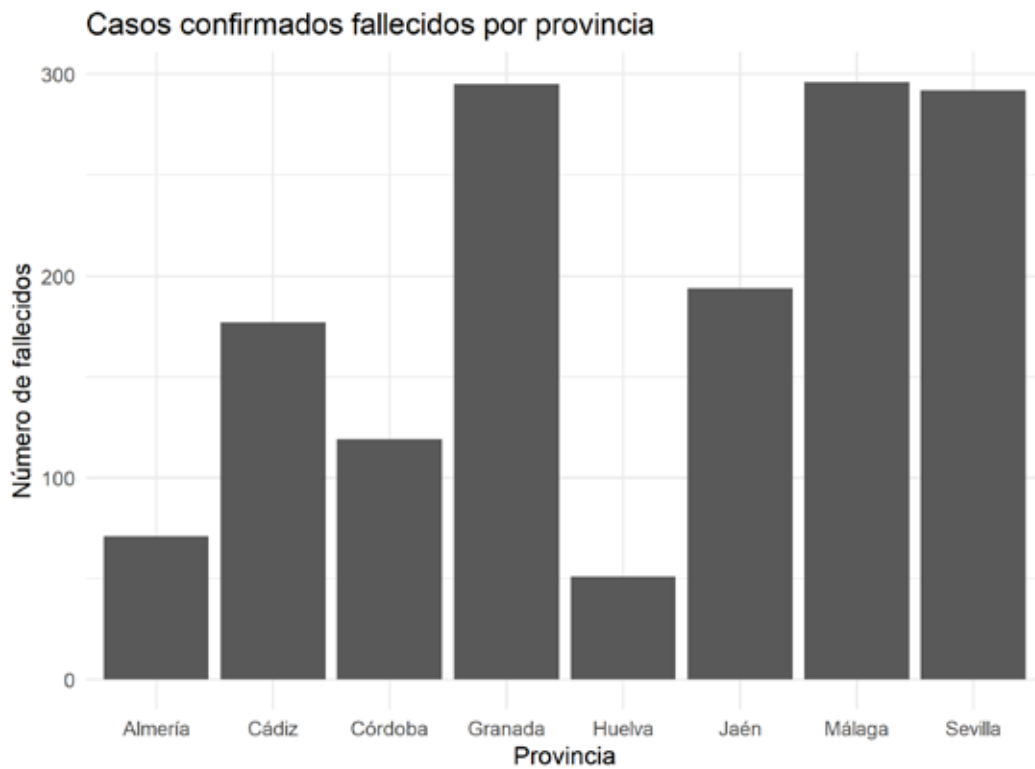


Dirección General de Salud Pública y Ordenación Farmacéutica

LETALIDAD

- Casos confirmados fallecidos: 1495
- Letalidad: 4.58 %

Gráfico de casos confirmados fallecidos por provincia



Fuente: Sistema de Vigilancia Epidemiológica de Andalucía (SVEA)

Tabla de casos confirmados fallecidos por provincia:

Provincia	n	Porcentaje
Almería	71	4.7
Cádiz	177	11.8
Córdoba	119	8.0
Granada	295	19.7
Huelva	51	3.4
Jaén	194	13.0





Dirección General de Salud Pública y Ordenación Farmacéutica

Provincia	n	Porcentaje
Málaga	296	19.8
Sevilla	292	19.5
Total	1495	99.9

Gráfico de casos confirmados fallecidos por grupo de edad y sexo



Fuente: Sistema de Vigilancia Epidemiológica de Andalucía (SVEA)

Tabla de casos confirmados fallecidos por grupo de edad y sexo:

Grupo de edad	Hombre	Mujer	Total
[15,25)	4	0	4
[25,35)	4	2	6
[35,45)	7	4	11
[45,55)	40	8	48
[55,65)	102	39	141
[65,75)	167	81	248
[75,120)	517	520	1037
Total	841	654	1495





Dirección General de Salud Pública y Ordenación Farmacéutica

CASOS CONFIRMADOS INSTITUCIONALIZADOS

- Se han notificado 3370 casos confirmados institucionalizados.

Tabla de casos confirmados institucionalizados y fallecidos institucionalizados:

Provincia	Residencias de mayores	Otro tipo de institución	Fallecidos Residencias de mayores	Fallecidos Otro tipo de institución
Almería	168	49	20	0
Cádiz	305	23	78	0
Córdoba	375	32	68	2
Granada	523	123	122	5
Huelva	39	9	8	3
Jaén	355	98	60	6
Málaga	382	185	59	13
Sevilla	630	74	148	0
Total	2777	593	563	29





Dirección General de Salud Pública y Ordenación Farmacéutica

Gráfico de casos confirmados institucionalizados por provincia:



Fuente: Sistema de Vigilancia Epidemiológica de Andalucía (SVEA)

Tabla de casos confirmados institucionalizados por provincia:

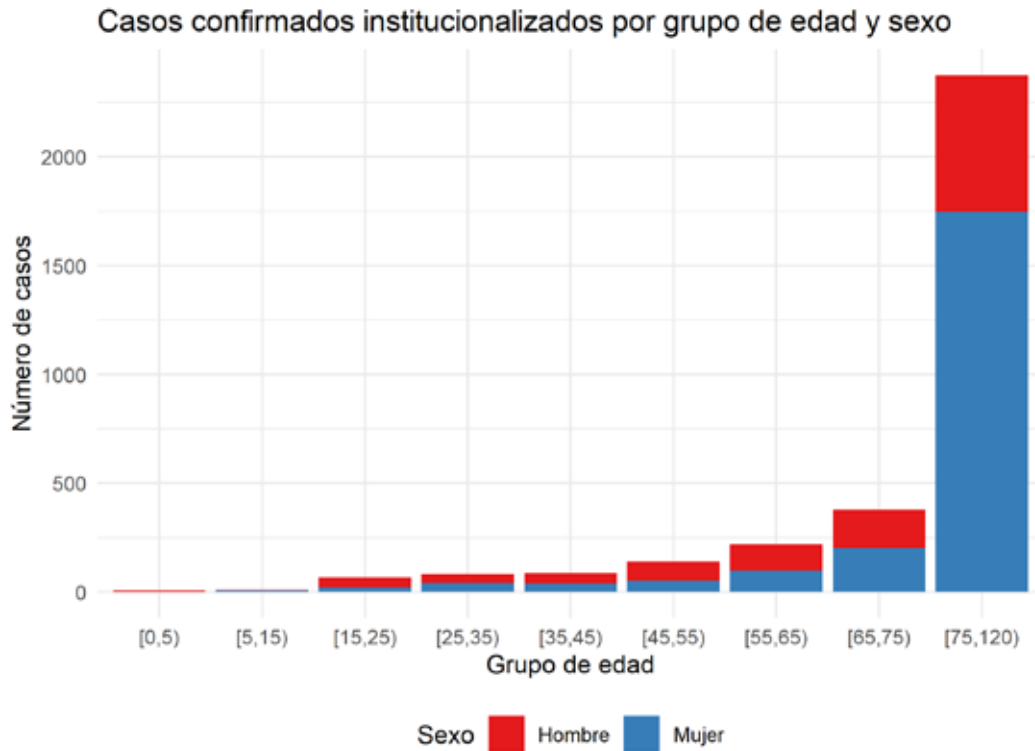
Provincia	n	Porcentaje
Almería	217	6.4
Cádiz	328	9.7
Córdoba	407	12.1
Granada	646	19.2
Huelva	48	1.4
Jaén	453	13.4
Málaga	567	16.8
Sevilla	704	20.9
Total	3370	99.9





Dirección General de Salud Pública y Ordenación Farmacéutica

Gráfico de casos confirmados institucionalizados por grupo de edad y sexo:



Fuente: Sistema de Vigilancia Epidemiológica de Andalucía (SVEA)

Tabla casos institucionalizados por grupo de edad y sexo:

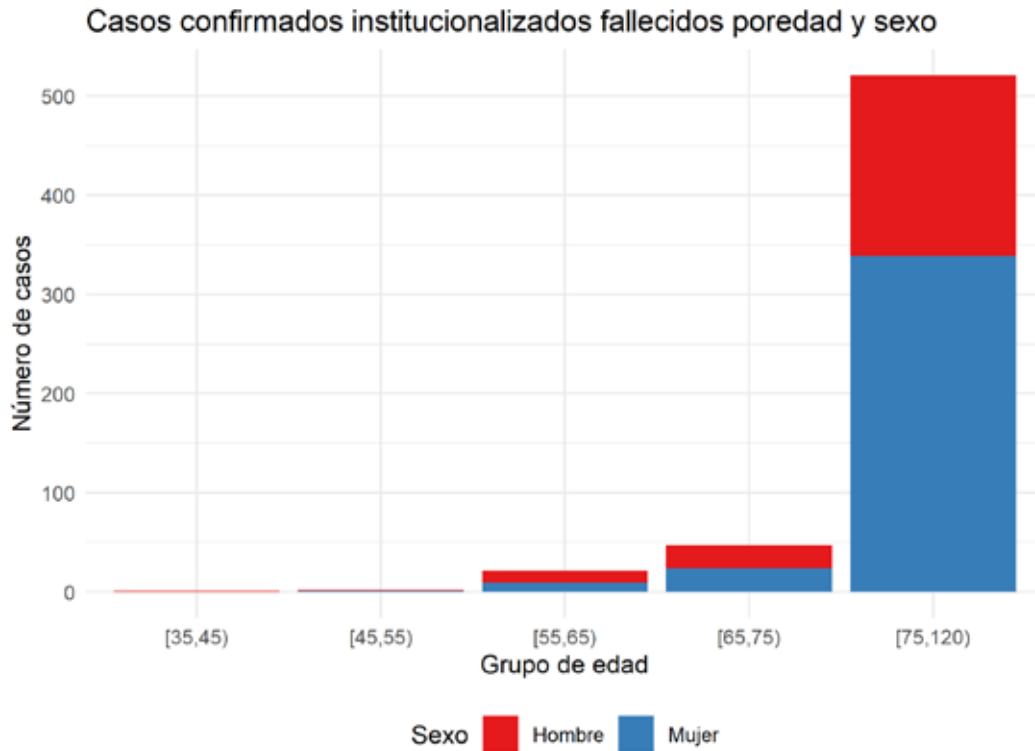
Grupo de edad	Hombre	Mujer	Total
[0,5)	6	0	6
[5,15)	2	7	9
[15,25)	47	20	67
[25,35)	44	39	83
[35,45)	51	37	88
[45,55)	91	49	140
[55,65)	124	96	220
[65,75)	176	202	378
[75,120)	628	1747	2375
Total	1169	2197	3366





Dirección General de Salud Pública y Ordenación Farmacéutica

Gráfico de casos confirmados institucionalizados fallecidos por grupo de edad y sexo:



Fuente: Sistema de Vigilancia Epidemiológica de Andalucía (SVEA)

Tabla de casos confirmados institucionalizados fallecidos por grupo de edad y sexo:

Grupo de edad	Hombre	Mujer	Total
[35,45)	1	0	1
[45,55)	1	1	2
[55,65)	12	9	21
[65,75)	23	24	47
[75,120)	182	339	521
Total	219	373	592





Dirección General de Salud Pública y Ordenación Farmacéutica

Gráfico de casos confirmados institucionalizados fallecidos por provincia:



Fuente: Sistema de Vigilancia Epidemiológica de Andalucía (SVEA)

Tabla de casos confirmados institucionalizados fallecidos por provincia:

Provincia	n	Porcentaje
Almería	20	3.4
Cádiz	78	13.2
Córdoba	70	11.8
Granada	127	21.5
Huelva	11	1.9
Jaén	66	11.1
Málaga	72	12.2
Sevilla	148	25.0
Total	592	100.1





Dirección General de Salud Pública y Ordenación Farmacéutica

CASOS CONFIRMADOS EN PROFESIONALES SANITARIOS O SOCIO-SANITARIOS:

- Se han notificado 5683 casos confirmados en profesionales sanitarios o socio-sanitarios.

Tabla de casos confirmados en profesionales sanitarios o socio-sanitarios por provincia:

Provincia	No sanitario en centro sanitario	No sanitario en centro sociosanitario	Sanitario en centro sanitario	Sanitario en centro sociosanitario	Sanitario en otro centro	Total	Fallecidos	Curados
Almería	22	28	160	53	4	267	0	190
Cádiz	37	27	334	71	6	475	3	435
Córdoba	54	51	325	113	1	544	1	523
Granada	127	131	823	211	7	1299	1	1247
Huelva	18	8	108	13	2	149	0	142
Jaén	50	60	401	99	7	617	4	600
Málaga	85	93	983	149	19	1329	0	1244
Sevilla	79	60	685	162	17	1003	2	955
Total	472	458	3819	871	63	5683	11	5336

Tabla de casos confirmados por tipo de profesional:

Tipo de profesional	n	Porcentaje
Enfermería	1281	22.5
Auxiliar de enfermería	1250	22.0
Otros	1115	19.6
Medicina	1109	19.5
NA	752	13.2
Celador/a	176	3.1
Total	5683	99.9





Dirección General de Salud Pública y Ordenación Farmacéutica

Gráficos de casos confirmados en profesionales sanitarios o socio-sanitarios por provincia:



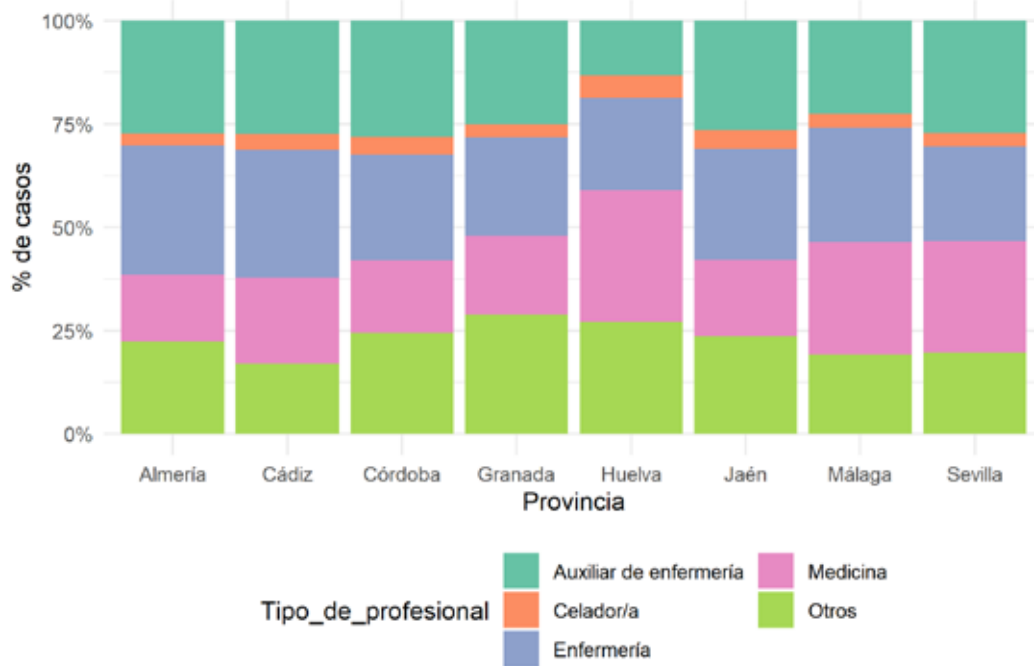
Fuente: Sistema de Vigilancia Epidemiológica de Andalucía (SVEA)





Dirección General de Salud Pública y Ordenación Farmacéutica

Casos confirmados en profesionales sanitarios o socio-sanitarios Provincia y tipo de profesional



Fuente: Sistema de Vigilancia Epidemiológica de Andalucía (SVEA)

Casos confirmados en profesionales sanitario o socio-sanitario por provincia:

Provincia	n	Porcentaje
Almería	267	4.7
Cádiz	475	8.4
Córdoba	544	9.6
Granada	1299	22.9
Huelva	149	2.6
Jaén	617	10.9
Málaga	1329	23.4
Sevilla	1003	17.6
Total	5683	100.1



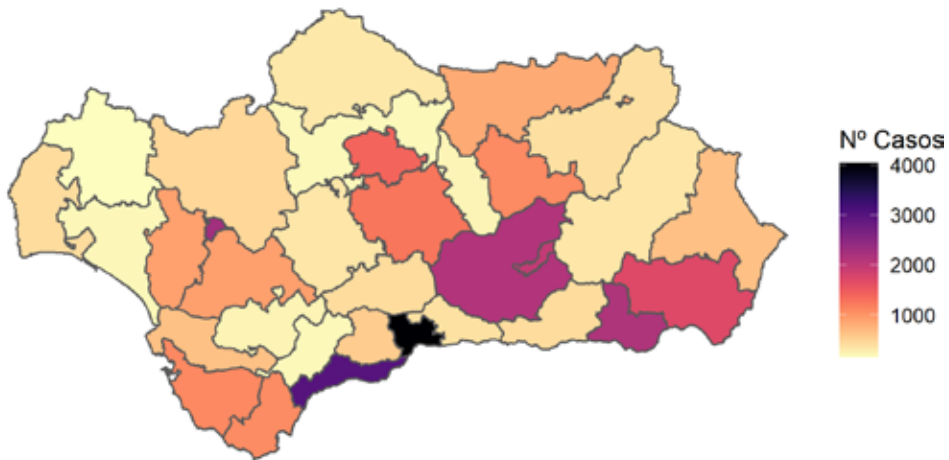


Dirección General de Salud Pública y Ordenación Farmacéutica

MAPAS

MAPA: Casos confirmados por distrito :

Distribución casos confirmados COVID-19 por Distrito



Fuente: Sistema de Vigilancia Epidemiológica de Andalucía (SVEA)

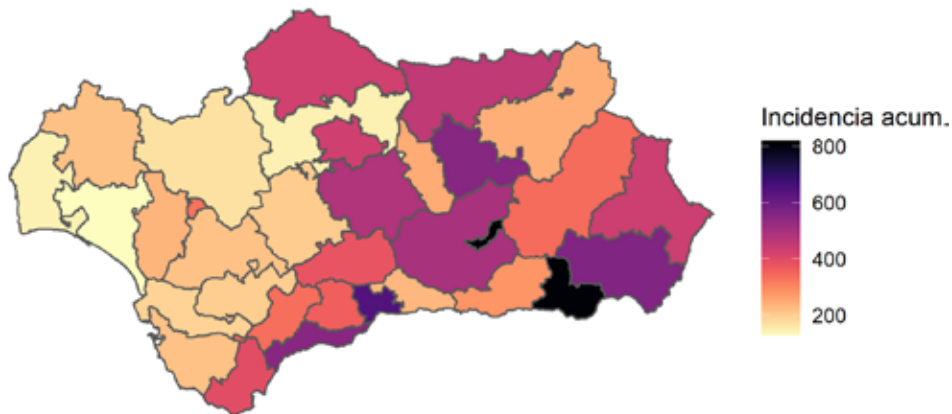




Dirección General de Salud Pública y Ordenación Farmacéutica

MAPA: Incidencia acumulada por distrito.

Distribución casos COVID-19 por Distrito
Incidencia acumulada x 100.000 habitantes



Fuente: Sistema de Vigilancia Epidemiológica de Andalucía (SVEA)

Provincia	Distrito	Casos	Poblacion	Incidencia_acumulada
Granada	Granada	1958	239149	818.74
Almería	Poniente de Almería	2151	265153	811.23
Málaga	Málaga	4035	628045	642.47
Almería	Almería	1701	301623	563.95
Jaén	Jaén	1091	197150	553.39
Málaga	Costa del Sol	3010	546811	550.46
Granada	Metropolitano de Granada	2124	428657	495.50
Córdoba	Córdoba Sur	1259	261145	482.11
Jaén	Jaén Norte	834	182943	455.88
Almería	Levante-Alto Almanzora	656	150044	437.21
Córdoba	Córdoba	1403	325701	430.76
Córdoba	Córdoba Norte	323	75582	427.35
Cádiz	Campo de Gibraltar	1074	270879	396.49
Málaga	La Vega	418	110237	379.18
Málaga	Valle del Guadalhorce	555	153276	362.09
Granada	Granada Nordeste	334	98043	340.67
Málaga	Serranía	186	55247	336.67
Sevilla	Sevilla	2272	688592	329.95
Granada	Granada Sur	418	148829	280.86





Dirección General de Salud Pública y Ordenación Farmacéutica

Provincia	Distrito	Casos	Poblacion	Incidencia_acumulada
Jaén	Jaén Sur	226	90904	248.61
Jaén	Jaen Nordeste	394	162567	242.36
Sevilla	Aljarafe	911	388572	234.45
Málaga	Axarquía	385	168169	228.94
Huelva	Sierra de Huelva- Andévalo Central	147	67571	217.55
Cádiz	Bahía de Cádiz-La Janda	1108	512524	216.18
Sevilla	Sevilla Sur	916	426417	214.81
Sevilla	Sevilla Este	341	169515	201.16
Cádiz	Sierra de Cádiz	230	115641	198.89
Cádiz	Jerez-Costa Noroeste	647	341111	189.67
Sevilla	Sevilla Norte	470	276764	169.82
Córdoba	Guadalquivir	183	124207	147.33
Huelva	Huelva-Costa	419	288115	145.43
Huelva	Condado-Campaña	198	155057	127.69

Tabla de casos por provincia e incidencia acumulada por 100.000 habitantes.

Provincia	Casos	Poblacion	Incidencia_acumulada
Almería	4534	716820	632.52
Granada	4863	914678	531.66
Málaga	8658	1661785	521.01
Córdoba	3173	786635	403.36
Jaén	2549	633564	402.33
Cádiz	3165	1240155	255.21
Sevilla	4921	1949860	252.38
Huelva	768	510743	150.37



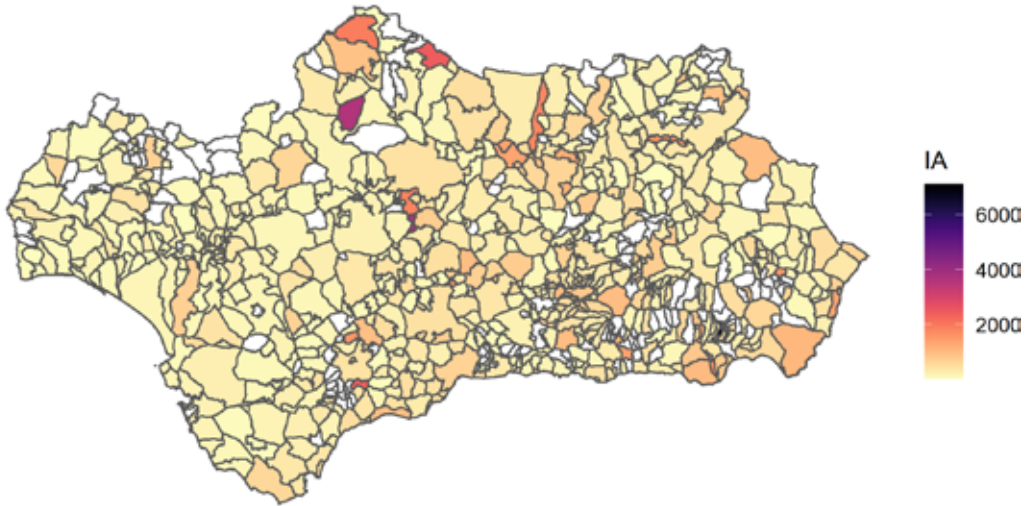


Dirección General de Salud Pública y Ordenación Farmacéutica

MAPA POR MUNICIPIO

Casos confirmados sin municipio: 551

Distribución casos COVID-19 por municipio
Incidencia acumulada x 100.000 habitantes



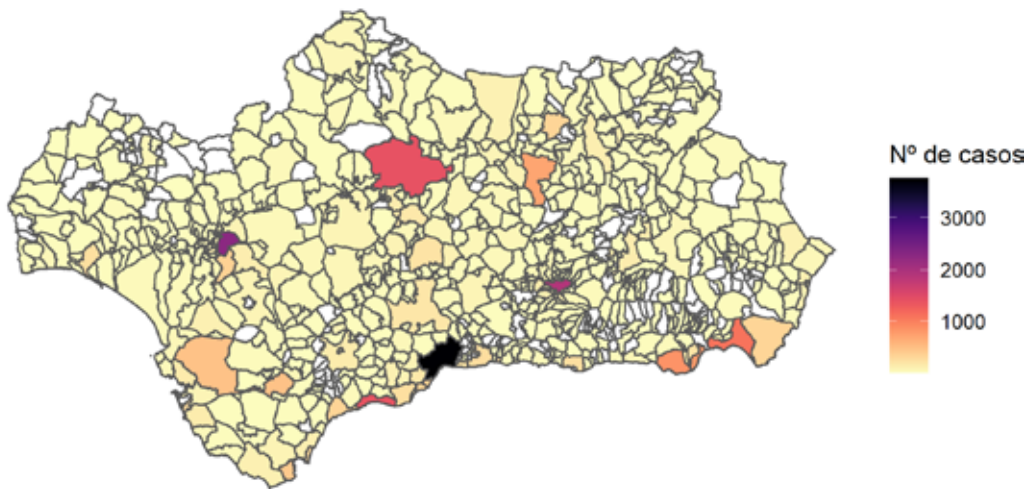
Fuente: Sistema de Vigilancia Epidemiológica de Andalucía (SVEA)





Dirección General de Salud Pública y Ordenación Farmacéutica

Distribución casos COVID-19 por municipio Casos confirmados



Fuente: Sistema de Vigilancia Epidemiológica de Andalucía (SVEA)

Tabla de casos por municipio e incidencia acumulada por 100.000 habitantes.

Municipio	CODIGO INE	Casos	Población	Incidencia
Abla	04001	1	1249	80.06
Abrucena	04002	3	1202	249.58
Adra	04003	64	25148	254.49
Albanchez	04004	1	741	134.95
Alboloduy	04005	0	616	0.00
Albox	04006	33	11805	279.54
Alcolea	04007	2	825	242.42
Alcóntar	04008	0	505	0.00
Alcudia de Monteagud	04009	0	152	0.00
Alhabia	04010	3	671	447.09
Alhama de Almería	04011	7	3641	192.25
Alicún	04012	0	206	0.00
Almería	04013	1101	198533	554.57
Almócita	04014	1	169	591.72
Alsodux	04015	0	125	0.00
Antas	04016	7	3182	219.99
Arboleas	04017	9	4596	195.82





Dirección General de Salud Pública y Ordenación Farmacéutica

Municipio	CODIGO INE	Casos	Población	Incidencia
Armuña de	04018	0	302	0.00
Almanzora				
Bacares	04019	0	246	0.00
Bayárcal	04020	0	317	0.00
Bayarque	04021	0	215	0.00
Bédar	04022	1	971	102.99
Beires	04023	1	110	909.09
Benahadux	04024	16	4382	365.13
Benitagla	04026	0	58	0.00
Benizalón	04027	0	254	0.00
Bentarique	04028	1	238	420.17
Berja	04029	14	12415	112.77
Canjáyar	04030	2	1214	164.74
Cantoria	04031	4	3204	124.84
Carboneras	04032	18	8004	224.89
Castro de Filabres	04033	1	123	813.01
Cóbdar	04034	0	171	0.00
Cuevas del	04035	49	14081	347.99
Almanzora				
Chercos	04036	0	278	0.00
Chirivel	04037	5	1472	339.67
Dalías	04038	33	4006	823.76
Enix	04041	0	466	0.00
Felix	04043	2	628	318.47
Fines	04044	3	2079	144.30
Fiñana	04045	0	1994	0.00
Fondón	04046	0	989	0.00
Gádor	04047	7	3012	232.40
Los Gallardos	04048	3	2794	107.37
Garrucha	04049	69	9212	749.02
Gérgal	04050	5	1030	485.44
Huécija	04051	2	480	416.67
Huércal de Almería	04052	74	17651	419.24
Huércal-Overa	04053	94	19127	491.45
Íllar	04054	28	394	7106.60
Instinción	04055	1	448	223.21
Laroya	04056	0	192	0.00
Láujar de Andarax	04057	9	1536	585.94
Líjar	04058	6	390	1538.46
Lubrín	04059	3	1477	203.11
Lucainena de las	04060	0	538	0.00
Torres				
Lúcar	04061	4	763	524.25
Macael	04062	15	5482	273.62
María	04063	3	1238	242.33
Mojácar	04064	89	6403	1389.97
Nacimiento	04065	0	495	0.00
Níjar	04066	325	30663	1059.91
Ohanes	04067	0	580	0.00
Olula de Castro	04068	0	196	0.00
Olula del Río	04069	23	6210	370.37
Oria	04070	1	2249	44.46
Padules	04071	5	410	1219.51





Dirección General de Salud Pública y Ordenación Farmacéutica

Municipio	CODIGO INE	Casos	Población	Incidencia
Partaloa	04072	2	1110	180.18
Paterna del Río	04073	0	371	0.00
Pechina	04074	11	4037	272.48
Pulpí	04075	63	10055	626.55
Purchena	04076	4	1618	247.22
Rágol	04077	1	316	316.46
Rioja	04078	0	1417	0.00
Roquetas de Mar	04079	797	96800	823.35
Santa Cruz de Marchena	04080	0	208	0.00
Santa Fe de Mondújar	04081	0	452	0.00
Senés	04082	0	295	0.00
Serón	04083	1	2041	49.00
Sierro	04084	1	381	262.47
Somontín	04085	0	446	0.00
Sorbas	04086	2	2388	83.75
Suflí	04087	0	204	0.00
Tabernas	04088	22	3688	596.53
Taberno	04089	1	925	108.11
Tahal	04090	0	362	0.00
Terque	04091	0	377	0.00
Tíjola	04092	6	3541	169.44
Turre	04093	15	3549	422.65
Turrillas	04094	0	240	0.00
Uleila del Campo	04095	5	833	600.24
Urrácal	04096	1	350	285.71
Velesque	04097	0	242	0.00
Vélez-Blanco	04098	3	1904	157.56
Vélez-Rubio	04099	7	6555	106.79
Vera	04100	113	16452	686.85
Viator	04101	15	5885	254.89
Vícar	04102	208	26028	799.14
Zurgena	04103	5	3005	166.39
Las Tres Villas	04901	2	568	352.11
El Ejido	04902	849	83594	1015.62
La Mojonera	04903	151	9021	1673.87
Balanegra	04904	11	3009	365.57
Alcalá de los Gazules	11001	9	5219	172.45
Alcalá del Valle	11002	79	5046	1565.60
Algar	11003	2	1413	141.54
Algeciras	11004	418	121957	342.74
Algodonales	11005	3	5550	54.05
Arcos de la Frontera	11006	25	30700	81.43
Barbate	11007	33	22518	146.55
Los Barrios	11008	81	23642	342.61
Benaocaz	11009	1	671	149.03
Bornos	11010	7	7670	91.26
El Bosque	11011	0	2145	0.00
Cádiz	11012	329	116027	283.55
Castellar de la Frontera	11013	7	3049	229.58





Dirección General de Salud Pública y Ordenación Farmacéutica

Municipio	CODIGO INE	Casos	Población	Incidencia
Conil de la Frontera	11014	37	22529	164.23
Chiclana de la Frontera	11015	139	84489	164.52
Chipiona	11016	28	19123	146.42
Espera	11017	0	3860	0.00
El Gastor	11018	1	1752	57.08
Grazalema	11019	2	2027	98.67
Jerez de la Frontera	11020	475	212749	223.27
Jimena de la Frontera	11021	16	6951	230.18
La Línea de la Concepción	11022	280	63147	443.41
Medina Sidonia	11023	5	11708	42.71
Olvera	11024	11	8113	135.58
Paterna de Rivera	11025	5	5470	91.41
Prado del Rey	11026	7	5605	124.89
El Puerto de Santa María	11027	146	88405	165.15
Puerto Real	11028	76	41627	182.57
Puerto Serrano	11029	5	6941	72.04
Rota	11030	41	29109	140.85
San Fernando	11031	281	94979	295.85
Sanlúcar de Barrameda	11032	54	68684	78.62
San Roque	11033	113	31218	361.97
Setenil de las Bodegas	11034	6	2769	216.68
Tarifa	11035	103	18162	567.12
Torre Alháquime	11036	0	790	0.00
Trebujena	11037	37	7028	526.47
Ubrique	11038	56	16597	337.41
Vejer de la Frontera	11039	16	12624	126.74
Villaluenga del Rosario	11040	2	455	439.56
Villamartín	11041	22	12150	181.07
Zahara	11042	1	1387	72.10
Benalup-Casas Viejas	11901	3	6929	43.30
San José del Valle	11902	4	4418	90.54
San Martín del Tesorillo	11903	0	2753	0.00
Adamuz	14001	4	4192	95.42
Aguilar de la Frontera	14002	43	13328	322.63
Alcaracejos	14003	0	1486	0.00
Almedinilla	14004	2	2391	83.65
Almodóvar del Río	14005	13	7937	163.79
Añora	14006	0	1527	0.00
Baena	14007	58	19284	300.77
Belalcázar	14008	63	3255	1935.48
Belmez	14009	7	2923	239.48
Benamejí	14010	5	4966	100.68
Los Blázquez	14011	0	661	0.00



Dirección General de Salud Pública y Ordenación Farmacéutica

Municipio	CODIGO INE	Casos	Población	Incidencia
Bujalance	14012	11	7417	148.31
Cabra	14013	65	20341	319.55
Cañete de las Torres	14014	1	2933	34.09
Carcabuey	14015	6	2412	248.76
Cardeña	14016	7	1490	469.80
La Carlota	14017	15	14061	106.68
El Carpio	14018	4	4383	91.26
Castro del Río	14019	21	7809	268.92
Conquista	14020	1	379	263.85
Córdoba	14021	1402	325701	430.46
Doña Mencía	14022	8	4638	172.49
Dos Torres	14023	0	2411	0.00
Encinas Reales	14024	16	2254	709.85
Espejo	14025	7	3329	210.27
Espiel	14026	3	2397	125.16
Fernán-Núñez	14027	44	9663	455.35
Fuente la Lancha	14028	0	351	0.00
Fuente Obejuna	14029	14	4604	304.08
Fuente Palmera	14030	7	9783	71.55
Fuente-Tójar	14031	3	672	446.43
La Granjuela	14032	0	461	0.00
Guadalcazar	14033	4	1583	252.68
El Guijo	14034	0	355	0.00
Hinojosa del Duque	14035	62	6788	913.38
Hornachuelos	14036	7	4497	155.66
Iznájar	14037	30	4261	704.06
Lucena	14038	204	42605	478.82
Luque	14039	4	2994	133.60
Montalbán de Córdoba	14040	165	4489	3675.65
Montemayor	14041	17	3855	440.99
Montilla	14042	170	22859	743.69
Montoro	14043	41	9364	437.85
Monturque	14044	1	1958	51.07
Moriles	14045	6	3717	161.42
Nueva Carteya	14046	1	5379	18.59
Obejo	14047	1	2011	49.73
Palenciana	14048	2	1478	135.32
Palma del Río	14049	27	21064	128.18
Pedro Abad	14050	4	2837	140.99
Pedroche	14051	1	1516	65.96
Peñarroya-Pueblonuevo	14052	48	10695	448.81
Posadas	14053	10	7325	136.52
Pozoblanco	14054	34	17210	197.56
Priego de Córdoba	14055	58	22408	258.84
Puente Genil	14056	82	30048	272.90
La Rambla	14057	137	7493	1828.37
Rute	14058	97	9845	985.27
San Sebastián de los Ballesteros	14059	1	808	123.76
Santaella	14060	7	4629	151.22
Santa Eufemia	14061	0	755	0.00





Dirección General de Salud Pública y Ordenación Farmacéutica

Municipio	CODIGO INE	Casos	Población	Incidencia
Torrecaño	14062	26	1059	2455.15
Valenzuela	14063	6	1131	530.50
Valsequillo	14064	1	356	280.90
La Victoria	14065	2	2271	88.07
Villa del Río	14066	15	7104	211.15
Villafraña de Córdoba	14067	5	4871	102.65
Villaharta	14068	1	619	161.55
Villanueva de Córdoba	14069	11	8729	126.02
Villanueva del Duque	14070	3	1461	205.34
Villanueva del Rey	14071	38	1046	3632.89
Villaralto	14072	3	1131	265.25
Villaviciosa de Córdoba	14073	0	3229	0.00
El Viso	14074	1	2536	39.43
Zuheros	14075	0	641	0.00
Fuente Carreteros	14901	0	1131	0.00
La Guajarrasa	14902	0	1399	0.00
Agrón	18001	2	274	729.93
Alamedilla	18002	3	574	522.65
Albolote	18003	61	18808	324.33
Albondón	18004	0	728	0.00
Albuñán	18005	1	406	246.31
Albuñol	18006	23	7233	317.99
Albuñuelas	18007	8	821	974.42
Aldeire	18010	1	615	162.60
Alfacar	18011	19	5400	351.85
Algarinejo	18012	16	2520	634.92
Alhama de Granada	18013	12	5979	200.70
Alhendín	18014	28	9349	299.50
Alicún de Ortega	18015	0	480	0.00
Almegíjar	18016	0	365	0.00
Almuñécar	18017	36	26514	135.78
Alquife	18018	4	601	665.56
Arenas del Rey	18020	0	666	0.00
Armillá	18021	205	24174	848.02
Atarfe	18022	68	18706	363.52
Baza	18023	62	20412	303.74
Beas de Granada	18024	1	977	102.35
Beas de Guadix	18025	2	329	607.90
Benalúa	18027	5	3318	150.69
Benalúa de las Villas	18028	6	1066	562.85
Benamaurel	18029	13	2293	566.94
Bérchules	18030	1	716	139.66
Bubión	18032	0	296	0.00
Busquístar	18033	1	289	346.02
Cacín	18034	1	569	175.75
Cádir	18035	0	1453	0.00
Cájar	18036	52	5129	1013.84
Calicasas	18037	2	617	324.15
Campotéjar	18038	1	1237	80.84
Caniles	18039	5	4047	123.55



Dirección General de Salud Pública y Ordenación Farmacéutica

Municipio	CODIGO INE	Casos	Población	Incidencia
Cáñar	18040	0	350	0.00
Capileira	18042	0	554	0.00
Carataunas	18043	0	194	0.00
Cástaras	18044	0	249	0.00
Castilléjar	18045	1	1318	75.87
Castril	18046	6	2070	289.86
Cenes de la Vega	18047	43	8002	537.37
Cijuela	18048	6	3322	180.61
Cogollos de Guadix	18049	2	673	297.18
Cogollos de la Vega	18050	7	2031	344.66
Colomera	18051	9	1309	687.55
Cortes de Baza	18053	4	1869	214.02
Cortes y Graena	18054	1	996	100.40
Cúllar	18056	6	4129	145.31
Cúllar Vega	18057	42	7429	565.35
Chauchina	18059	16	5565	287.51
Chimeneas	18061	0	1257	0.00
Churriana de la Vega	18062	76	15200	500.00
Darro	18063	0	1599	0.00
Dehesas de Guadix	18064	0	419	0.00
Dehesas Viejas	18065	0	705	0.00
Deifontes	18066	6	2627	228.40
Diezma	18067	3	764	392.67
Dílar	18068	6	2054	292.11
Dólar	18069	2	622	321.54
Dúdar	18070	0	330	0.00
Dúrcal	18071	22	7015	313.61
Escúzar	18072	2	791	252.84
Ferreira	18074	1	299	334.45
Fonelas	18076	5	978	511.25
Fornes	18077	0	555	0.00
Freila	18078	1	918	108.93
Fuente Vaqueros	18079	19	4406	431.23
Galera	18082	2	1075	186.05
Gobernador	18083	0	233	0.00
Gójar	18084	23	5795	396.89
Gor	18085	1	733	136.43
Gorafe	18086	1	381	262.47
Granada	18087	1906	232462	819.92
Guadahortuna	18088	2	1935	103.36
Guadix	18089	136	18422	738.25
Gualchos	18093	18	5193	346.62
Güéjar Sierra	18094	28	2820	992.91
Güevéjar	18095	15	2595	578.03
Huélago	18096	0	403	0.00
Huéneja	18097	0	1184	0.00
Huéscar	18098	12	7253	165.45
Huétor de Santillán	18099	5	1877	266.38
Huétor Tájar	18100	51	10352	492.66
Huétor Vega	18101	69	12039	573.14
Íllora	18102	13	10054	129.30
Ítrabo	18103	1	988	101.21
Iznalloz	18105	23	5134	447.99





Dirección General de Salud Pública y Ordenación Farmacéutica

Municipio	CODIGO INE	Casos	Población	Incidencia
Játar	18106	0	614	0.00
Jayena	18107	2	1060	188.68
Jérez del Marquesado	18108	6	968	619.83
Jete	18109	0	919	0.00
Jun	18111	28	3833	730.50
Juvinles	18112	0	153	0.00
La Calahorra	18114	1	673	148.59
Láchar	18115	5	3471	144.05
Lanjarón	18116	10	3507	285.14
Lanteira	18117	3	588	510.20
Lecrín	18119	9	2134	421.74
Lentegí	18120	0	326	0.00
Lobras	18121	0	145	0.00
Loja	18122	75	20342	368.70
Lugros	18123	0	323	0.00
Lújar	18124	2	488	409.84
La Malahá	18126	10	1781	561.48
Maracena	18127	156	22116	705.37
Marchal	18128	0	417	0.00
Moclín	18132	3	3651	82.17
Molvízar	18133	3	2794	107.37
Monachil	18134	48	7939	604.61
Montefrío	18135	41	5433	754.65
Montejícar	18136	1	2113	47.33
Montillana	18137	2	1189	168.21
Moraleda de Zafayona	18138	3	3153	95.15
Motril	18140	253	58020	436.06
Murtas	18141	2	467	428.27
Nigüelas	18143	3	1173	255.75
Nívar	18144	3	994	301.81
Ogíjares	18145	97	14160	685.03
Orce	18146	0	1190	0.00
Órgiva	18147	17	5725	296.94
Otívar	18148	0	1034	0.00
Villa de Otura	18149	37	6952	532.22
Padul	18150	35	8420	415.68
Pampaneira	18151	0	321	0.00
Pedro Martínez	18152	0	1107	0.00
Peligros	18153	48	11394	421.27
La Peza	18154	3	1178	254.67
Pinos Genil	18157	4	1457	274.54
Pinos Puente	18158	43	9930	433.03
Píñar	18159	1	1138	87.87
Polícar	18161	0	276	0.00
Polopos	18162	3	1756	170.84
Pórtugos	18163	0	382	0.00
Puebla de Don Fadrique	18164	22	2250	977.78
Pulianas	18165	24	5429	442.07
Purullena	18167	6	2293	261.67
Quéntar	18168	3	933	321.54



Dirección General de Salud Pública y Ordenación Farmacéutica

Municipio	CODIGO INE	Casos	Población	Incidencia
Rubite	18170	0	394	0.00
Salar	18171	4	2631	152.03
Salobreña	18173	15	12381	121.15
Santa Cruz del Comercio	18174	0	528	0.00
Santa Fe	18175	150	15157	989.64
Soportújar	18176	0	268	0.00
Sorvilán	18177	0	538	0.00
Torre-Cardela	18178	1	736	135.87
Torvizcón	18179	9	648	1388.89
Trevélez	18180	1	732	136.61
Turón	18181	0	239	0.00
Ugíjar	18182	1	2523	39.64
Válor	18183	0	675	0.00
Vélez de Benaudalla	18184	3	2841	105.60
Ventas de Huelma	18185	1	640	156.25
Villanueva de las Torres	18187	0	582	0.00
Villanueva Mesía	18188	6	2021	296.88
Víznar	18189	1	976	102.46
Zafarraya	18192	1	2137	46.79
La Zubia	18193	128	19155	668.23
Zújar	18194	4	2548	156.99
La Taha	18901	7	653	1071.98
El Valle	18902	1	914	109.41
Nevada	18903	0	1050	0.00
Alpujarra de la Sierra	18904	4	989	404.45
Las Gabias	18905	109	21115	516.22
Los Guájares	18906	1	1057	94.61
Valle del Zalabí	18907	5	2128	234.96
Villamena	18908	2	948	210.97
Morelábor	18909	0	607	0.00
El Pinar	18910	0	877	0.00
Vegas del Genil	18911	96	11166	859.75
Cuevas del Campo	18912	3	1735	172.91
Zagra	18913	7	834	839.33
Valderrubio	18914	0	2086	0.00
Domingo Pérez de Granada	18915	0	890	0.00
Torrenueva Costa	18916	0	2682	0.00
Alájar	21001	0	756	0.00
Aljaraque	21002	45	21260	211.67
El Almendro	21003	3	826	363.20
Almonaster la Real	21004	3	1819	164.93
Almonte	21005	34	24191	140.55
Alosno	21006	4	3923	101.96
Aracena	21007	55	8107	678.43
Aroche	21008	2	3073	65.08
Arroyomolinos de León	21009	0	953	0.00
Ayamonte	21010	12	20946	57.29
Beas	21011	5	4257	117.45
Berrocal	21012	0	312	0.00



Dirección General de Salud Pública y Ordenación Farmacéutica

Municipio	CODIGO INE	Casos	Población	Incidencia
Bollullos Par del Condado	21013	11	14272	77.07
Bonares	21014	1	6058	16.51
Cabezas Rubias	21015	0	730	0.00
Cala	21016	2	1167	171.38
Calañas	21017	3	2791	107.49
El Campillo	21018	2	2023	98.86
Campofrío	21019	2	675	296.30
Cañaveral de León	21020	0	403	0.00
Cartaya	21021	14	19974	70.09
Castaño del Robledo	21022	0	223	0.00
El Cerro de Andévalo	21023	0	2364	0.00
Corteconcepción	21024	1	548	182.48
Cortegana	21025	4	4666	85.73
Cortelazor	21026	0	299	0.00
Cumbres de Enmedio	21027	0	56	0.00
Cumbres de San Bartolomé	21028	1	381	262.47
Cumbres Mayores	21029	2	1755	113.96
Chucena	21030	1	2222	45.00
Encinasola	21031	0	1305	0.00
Escacena del Campo	21032	5	2284	218.91
Fuenteheridos	21033	1	678	147.49
Galaroza	21034	0	1379	0.00
Gibraleón	21035	12	12607	95.19
La Granada de Río-Tinto	21036	0	239	0.00
El Granado	21037	1	516	193.80
Higuera de la Sierra	21038	2	1287	155.40
Hinojales	21039	0	325	0.00
Hinojos	21040	6	3976	150.91
Huelva	21041	246	143663	171.23
Isla Cristina	21042	16	21264	75.24
Jabugo	21043	4	2250	177.78
Lepe	21044	45	27431	164.05
Linares de la Sierra	21045	0	263	0.00
Lucena del Puerto	21046	7	3371	207.65
Manzanilla	21047	3	2135	140.52
Los Marines	21048	0	396	0.00
Minas de Riotinto	21049	6	3848	155.93
Moguer	21050	19	22088	86.02
La Nava	21051	0	266	0.00
Nerva	21052	14	5235	267.43
Niebla	21053	3	4117	72.87
La Palma del Condado	21054	30	10761	278.78
Palos de la Frontera	21055	10	11289	88.58
Paterna del Campo	21056	5	3509	142.49
Paymogo	21057	1	1159	86.28
Puebla de Guzmán	21058	4	3073	130.17
Puerto Moral	21059	0	282	0.00
Punta Umbría	21060	16	15242	104.97





Dirección General de Salud Pública y Ordenación Farmacéutica

Municipio	CODIGO INE	Casos	Población	Incidencia
Rociana del Condado	21061	3	7855	38.19
Rosal de la Frontera	21062	2	1697	117.86
San Bartolomé de la Torre	21063	2	3736	53.53
San Juan del Puerto	21064	17	9300	182.80
Sanlúcar de Guadiana	21065	0	409	0.00
San Silvestre de Guzmán	21066	0	623	0.00
Santa Ana la Real	21067	0	476	0.00
Santa Bárbara de Casa	21068	6	1035	579.71
Santa Olalla del Cala	21069	0	2001	0.00
Trigueros	21070	26	7713	337.09
Valdelarco	21071	1	239	418.41
Valverde del Camino	21072	29	12820	226.21
Villablanca	21073	1	2848	35.11
Villaiba del Alcor	21074	2	3338	59.92
Villanueva de las Cruces	21075	0	373	0.00
Villanueva de los Castillejos	21076	5	2820	177.30
Villarrasa	21077	3	2176	137.87
Zalamea la Real	21078	13	3068	423.73
Zufre	21079	0	808	0.00
La Zarza-Perrunal	21902	0	1267	0.00
Albanchez de Mágina	23001	1	1024	97.66
Alcalá la Real	23002	58	21605	268.46
Alcaudete	23003	31	10498	295.29
Aldeaquemada	23004	0	481	0.00
Andújar	23005	96	36793	260.92
Arjona	23006	75	5542	1353.30
Arjonilla	23007	49	3575	1370.63
Arquillos	23008	5	1734	288.35
Baeza	23009	47	15841	296.70
Bailén	23010	73	17667	413.20
Baños de la Encina	23011	6	2582	232.38
Beas de Segura	23012	7	5130	136.45
Begíjar	23014	7	3029	231.10
Bélmez de la Moraleda	23015	8	1567	510.53
Benatae	23016	0	448	0.00
Cabra del Santo Cristo	23017	9	1779	505.90
Cambil	23018	21	2703	776.91
Campillo de Arenas	23019	0	1760	0.00
Canena	23020	0	1831	0.00
Carboneros	23021	0	615	0.00
La Carolina	23024	27	15261	176.92
Castellar	23025	7	3314	211.23
Castillo de Locubín	23026	11	4058	271.07





Dirección General de Salud Pública y Ordenación Farmacéutica

Municipio	CODIGO INE	Casos	Población	Incidencia
Cazalilla	23027	3	824	364.08
Cazorla	23028	17	7441	228.46
Chiclana de Segura	23029	1	965	103.63
Chilluévar	23030	3	1434	209.21
Escañuela	23031	6	950	631.58
Espeluy	23032	0	619	0.00
Frailes	23033	6	1575	380.95
Fuensanta de Martos	23034	2	3074	65.06
Fuerte del Rey	23035	13	1357	958.00
Génave	23037	0	611	0.00
La Guardia de Jaén	23038	57	5011	1137.50
Guarromán	23039	4	2724	146.84
Lahiguera	23040	9	1710	526.32
Higuera de Calatrava	23041	0	619	0.00
Hinojares	23042	0	401	0.00
Hornos	23043	0	601	0.00
Huelma	23044	13	5776	225.07
Huesa	23045	2	2489	80.35
Ibros	23046	0	2832	0.00
La Iruela	23047	7	1899	368.62
Iznatoraf	23048	0	960	0.00
Jabalquinto	23049	5	2039	245.22
Jaén	23050	710	112999	628.32
Jamilena	23051	5	3293	151.84
Jimena	23052	2	1284	155.76
Jódar	23053	7	11667	60.00
Larva	23054	1	472	211.86
Linares	23055	328	57414	571.29
Lopera	23056	2	3665	54.57
Lupión	23057	0	842	0.00
Mancha Real	23058	50	11264	443.89
Marmolejo	23059	42	6812	616.56
Martos	23060	44	24215	181.71
Mengíbar	23061	36	9941	362.14
Montizón	23062	3	1725	173.91
Navas de San Juan	23063	2	4517	44.28
Noalejo	23064	0	1970	0.00
Orcera	23065	3	1811	165.65
Peal de Becerro	23066	13	5266	246.87
Pegalajar	23067	9	2919	308.32
Porcuna	23069	24	6235	384.92
Pozo Alcón	23070	9	4673	192.60
Puente de Génave	23071	3	2159	138.95
La Puerta de Segura	23072	4	2268	176.37
Quesada	23073	1	5209	19.20
Rus	23074	4	3547	112.77
Sabote	23075	6	3918	153.14
Santa Elena	23076	0	888	0.00
Santiago de Calatrava	23077	0	699	0.00
Santisteban del Puerto	23079	6	4472	134.17
Santo Tomé	23080	34	2139	1589.53





Dirección General de Salud Pública y Ordenación Farmacéutica

Municipio	CODIGO INE	Casos	Población	Incidencia
Segura de la Sierra	23081	16	1790	893.85
Siles	23082	4	2241	178.49
Sorihuela del Guadalimar	23084	0	1100	0.00
Torreblascopedro	23085	5	2546	196.39
Torredelcampo	23086	83	14247	582.58
Torredonjimeno	23087	41	13696	299.36
Torreperogil	23088	20	7276	274.88
Torres	23090	1	1406	71.12
Torres de Albánchez	23091	0	787	0.00
Úbeda	23092	119	34345	346.48
Valdepeñas de Jaén	23093	1	3714	26.93
Vilches	23094	30	4436	676.28
Villacarrillo	23095	34	10726	316.99
Villanueva de la Reina	23096	55	3081	1785.13
Villanueva del Arzobispo	23097	6	8193	73.23
Villardompardo	23098	7	965	725.39
Los Villares	23099	15	6014	249.42
Villarodrigo	23101	0	405	0.00
Cárcheles	23901	2	1363	146.74
Bedmar y Garcéz	23902	6	2642	227.10
Villatorres	23903	52	4316	1204.82
Santiago-Pontones	23904	9	2956	304.47
Arroyo del Ojanco	23905	5	2288	218.53
Alameda	29001	7	5372	130.31
Alcaucín	29002	2	2230	89.69
Alfarnate	29003	1	1069	93.55
Alfarnatejo	29004	0	377	0.00
Algarrobo	29005	17	6444	263.81
Algatocín	29006	3	793	378.31
Alhaurín de la Torre	29007	174	40345	431.28
Alhaurín el Grande	29008	83	24705	335.96
Almáchar	29009	3	1811	165.65
Almargen	29010	6	1954	307.06
Almogía	29011	8	3715	215.34
Álora	29012	45	12985	346.55
Alozaina	29013	5	2051	243.78
Alpandeire	29014	0	260	0.00
Antequera	29015	187	41239	453.45
Árchez	29016	0	385	0.00
Archidona	29017	31	8238	376.30
Ardales	29018	5	2500	200.00
Arenas	29019	2	1156	173.01
Arriate	29020	12	4102	292.54
Atajate	29021	0	168	0.00
Benadalid	29022	0	215	0.00
Benahavís	29023	30	8085	371.06
Benalauría	29024	1	438	228.31
Benalmádena	29025	333	68128	488.79
Benamargosa	29026	1	1514	66.05
Benamocarra	29027	5	3011	166.06





Dirección General de Salud Pública y Ordenación Farmacéutica

Municipio	CODIGO INE	Casos	Población	Incidencia
Benaolán	29028	0	1476	0.00
Benarrabá	29029	1	455	219.78
El Borge	29030	0	930	0.00
El Burgo	29031	1	1800	55.56
Campillos	29032	17	8444	201.33
Canillas de Aceituno	29033	0	1677	0.00
Canillas de Albaida	29034	0	716	0.00
Cañete la Real	29035	16	1665	960.96
Carratraca	29036	1	731	136.80
Cartajima	29037	0	253	0.00
Cártama	29038	83	26259	316.08
Casabermeja	29039	15	3522	425.89
Casarabonela	29040	7	2502	279.78
Casares	29041	11	6515	168.84
Coín	29042	101	22147	456.04
Colmenar	29043	5	3376	148.10
Comares	29044	0	1315	0.00
Cómpeta	29045	2	3922	50.99
Cortes de la Frontera	29046	5	3101	161.24
Cuevas Bajas	29047	21	1395	1505.38
Cuevas del Becerro	29048	5	1589	314.66
Cuevas de San Marcos	29049	11	3648	301.54
Cútar	29050	0	607	0.00
Estepona	29051	333	68286	487.65
Faraján	29052	0	253	0.00
Frigiliana	29053	4	3009	132.93
Fuengirola	29054	233	80309	290.13
Fuente de Piedra	29055	2	2596	77.04
Gaucín	29056	5	1576	317.26
Genalguacil	29057	1	410	243.90
Guaro	29058	9	2260	398.23
Humilladero	29059	11	3286	334.75
Igualeja	29060	3	763	393.18
Istán	29061	2	1469	136.15
Iznate	29062	0	868	0.00
Jimera de Líbar	29063	0	372	0.00
Jubrique	29064	0	528	0.00
Júzcar	29065	0	232	0.00
Macharaviaya	29066	0	480	0.00
Málaga	29067	3763	574654	654.83
Manilva	29068	38	15528	244.72
Marbella	29069	1394	143386	972.20
Mijas	29070	245	82742	296.10
Moclinejo	29071	1	1271	78.68
Mollina	29072	6	5149	116.53
Monda	29073	6	2594	231.30
Montejaque	29074	0	964	0.00
Nerja	29075	38	21091	180.17
Ojén	29076	16	3702	432.20
Parauta	29077	6	251	2390.44
Periana	29079	2	3048	65.62
Pizarra	29080	17	9226	184.26





Dirección General de Salud Pública y Ordenación Farmacéutica

Municipio	CODIGO INE	Casos	Población	Incidencia
Pujerra	29081	0	301	0.00
Rincón de la Victoria	29082	201	47179	426.04
Riogordo	29083	5	2724	183.55
Ronda	29084	141	33877	416.21
Salares	29085	0	169	0.00
Sayalonga	29086	1	1681	59.49
Sedella	29087	0	606	0.00
Sierra de Yeguas	29088	13	3346	388.52
Teba	29089	19	3760	505.32
Tolox	29090	1	2107	47.46
Torrox	29091	17	17234	98.64
Totalán	29092	0	746	0.00
Valle de Abdalajís	29093	18	2542	708.10
Vélez-Málaga	29094	262	81643	320.91
Villanueva de	29095	5	4176	119.73
Algaidas				
Villanueva del	29096	10	3356	297.97
Rosario				
Villanueva del	29097	11	5299	207.59
Trabuco				
Villanueva de Tapia	29098	3	1476	203.25
Viñuela	29099	1	2034	49.16
Yunquera	29100	8	2864	279.33
Torremolinos	29901	360	68661	524.32
Villanueva de la	29902	24	3296	728.16
Concepción				
Montecorto	29903	0	593	0.00
Serrato	29904	0	477	0.00
Aguadulce	41001	2	2020	99.01
Alanís	41002	2	1723	116.08
Albaida del Aljarafe	41003	3	3197	93.84
Alcalá de Guadaíra	41004	125	75279	166.05
Alcalá del Río	41005	17	12029	141.33
Alcolea del Río	41006	5	3373	148.24
La Algaba	41007	46	16374	280.93
Algámitas	41008	0	1255	0.00
Almadén de la Plata	41009	0	1355	0.00
Almensilla	41010	11	6080	180.92
Arahal	41011	75	19526	384.10
Aznalcázar	41012	32	4586	697.78
Aznalcóllar	41013	2	6091	32.84
Badolatosa	41014	0	3078	0.00
Benacazón	41015	5	7241	69.05
Bollullos de la	41016	11	10787	101.97
Mitación				
Bormujos	41017	48	21972	218.46
Brenes	41018	15	12471	120.28
Burguillos	41019	19	6716	282.91
Las Cabezas de San	41020	21	16417	127.92
Juan				
Camas	41021	55	27509	199.93
La Campana	41022	0	5276	0.00
Cantillana	41023	19	10684	177.84





Dirección General de Salud Pública y Ordenación Farmacéutica

Municipio	CODIGO INE	Casos	Población	Incidencia
Carmona	41024	38	28531	133.19
Carrión de los Céspedes	41025	1	2544	39.31
Casariche	41026	4	5456	73.31
Castilblanco de los Arroyos	41027	6	4864	123.36
Castilleja de Guzmán	41028	2	2821	70.90
Castilleja de la Cuesta	41029	35	17418	200.94
Castilleja del Campo	41030	0	629	0.00
El Castillo de las Guardas	41031	1	1443	69.30
Cazalla de la Sierra	41032	5	4718	105.98
Constantina	41033	36	5896	610.58
Coria del Río	41034	56	30777	181.95
Coripe	41035	1	1251	79.94
El Coronil	41036	2	4746	42.14
Los Corrales	41037	6	3941	152.25
Dos Hermanas	41038	350	133968	261.26
Écija	41039	76	39873	190.61
Espartinas	41040	39	15791	246.98
Estepa	41041	53	12505	423.83
Fuentes de Andalucía	41042	11	7111	154.69
El Garrobo	41043	2	790	253.16
Gelves	41044	29	10184	284.76
Gerena	41045	18	7585	237.31
Gilena	41046	4	3727	107.32
Gines	41047	20	13420	149.03
Guadalcanal	41048	1	2627	38.07
Guillena	41049	13	12788	101.66
Herrera	41050	11	6461	170.25
Huévar del Aljarafe	41051	1	3015	33.17
Lantejuela	41052	0	3814	0.00
Lebrija	41053	107	27524	388.75
Lora de Estepa	41054	1	862	116.01
Lora del Río	41055	15	18662	80.38
La Luisiana	41056	5	4576	109.27
El Madroño	41057	0	278	0.00
Mairena del Alcor	41058	46	23550	195.33
Mairena del Aljarafe	41059	125	46089	271.21
Marchena	41060	47	19457	241.56
Marinaleda	41061	1	2627	38.07
Martín de la Jara	41062	3	2704	110.95
Los Molares	41063	2	3480	57.47
Montellano	41064	47	7056	666.10
Morón de la Frontera	41065	31	27627	112.21
Las Navas de la Concepción	41066	2	1559	128.29
Olivares	41067	10	9394	106.45
Osuna	41068	62	17560	353.08
Los Palacios y Villafranca	41069	32	38354	83.43



Dirección General de Salud Pública y Ordenación Farmacéutica

Municipio	CODIGO INE	Casos	Población	Incidencia
Palomares del Río	41070	15	8767	171.10
Paradas	41071	33	6908	477.71
Pedrera	41072	7	5194	134.77
El Pedroso	41073	7	2018	346.88
Peñaflor	41074	4	3656	109.41
Pilas	41075	28	13974	200.37
Pruna	41076	0	2603	0.00
La Puebla de Cazalla	41077	13	10979	118.41
La Puebla de los Infantes	41078	0	2991	0.00
La Puebla del Río	41079	15	11868	126.39
El Real de la Jara	41080	0	1503	0.00
La Rinconada	41081	83	38628	214.87
La Roda de Andalucía	41082	21	4183	502.03
El Ronquillo	41083	1	1364	73.31
El Rubio	41084	5	3408	146.71
Salteras	41085	15	5530	271.25
San Juan de Aznalfarache	41086	182	21416	849.83
Sanlúcar la Mayor	41087	18	13808	130.36
San Nicolás del Puerto	41088	0	596	0.00
Santiponce	41089	4	8554	46.76
El Saucejo	41090	3	4284	70.03
Sevilla	41091	2267	688592	329.22
Tocina	41092	10	9501	105.25
Tomares	41093	89	25359	350.96
Umbrete	41094	21	8894	236.11
Utrera	41095	74	50728	145.88
Valencina de la Concepción	41096	11	7751	141.92
Villamanrique de la Condesa	41097	5	4459	112.13
Villanueva del Ariscal	41098	6	6610	90.77
Villanueva del Río y Minas	41099	8	4858	164.68
Villanueva de San Juan	41100	1	1120	89.29
Villaverde del Río	41101	7	7818	89.54
El Viso del Alcor	41102	44	19266	228.38
Cañada Rosal	41901	5	3320	150.60
Isla Mayor	41902	2	5839	34.25
El Cuervo de Sevilla	41903	14	8610	162.60
El Palmar de Troya	41904	0	2340	0.00

