

1. Disposiciones generales

CONSEJERÍA DE SALUD Y FAMILIAS

Acuerdo de 8 de septiembre de 2020, del Consejo de Gobierno, por el que se toma conocimiento del informe de la Consejería de Salud y Familias sobre la evolución de la pandemia del COVID-19 en la Comunidad Autónoma de Andalucía a fecha 8 de septiembre

El 31 de diciembre de 2019, la Comisión Municipal de Salud de Wuhan (provincia de Hubei, China) informó sobre 27 casos de neumonía de etiología desconocida, incluyendo siete casos graves, con una exposición común a un mercado mayorista de marisco, pescado y animales vivos en la ciudad de Wuhan.

Con fecha 7 de enero de 2020, las autoridades chinas identificaron como agente causante del brote un nuevo tipo de virus de la familia Coronaviridae, inicialmente denominado como coronavirus 2019-nCoV.

Con fecha 27 de enero de 2020, se constituyó en la Consejería de Salud y Familias el Grupo Asesor de Seguimiento del Coronavirus en Andalucía, formado por un grupo de profesionales expertos en la materia. En la primera reunión se trazaron las líneas a seguir para la prevención y evolución del coronavirus en Andalucía.

Derivado de las recomendaciones del Grupo Asesor, se elaboró un Plan de Contingencia General para el Sistema Sanitario Público de Andalucía, en adelante SSPA, que engloba al Servicio Andaluz de Salud, tanto en su vertiente de Atención primaria como de Atención Hospitalaria, y a las Agencias Públicas Empresariales Sanitarias.

La Organización Mundial de la Salud, OMS en adelante, ha declarado la emergencia en salud pública de importancia internacional y la pandemia global ante la situación del coronavirus COVID-19, con fechas 30 de enero y 11 de marzo de 2020, respectivamente. Hacer frente a esta emergencia requiere adoptar una serie de medidas orientadas a proteger la salud y seguridad de la ciudadanía, contener la progresión de la enfermedad y reforzar el sistema de salud pública.

En este contexto, mediante Orden del Consejero de la Presidencia, Administración Pública e Interior, de 25 de febrero de 2020, se acordó activar el Comité Ejecutivo para el Control, Evaluación y Seguimiento de Situaciones Especiales.

Habida cuenta de la evolución de los acontecimientos y el estado de riesgo inminente y extraordinario para la salud pública, el Gobierno Andaluz entendió obligada la adopción de una serie de medidas cautelares, ajustadas a los principios de minimización de la intervención y de proporcionalidad de las medidas adoptadas a los fines perseguidos, prescindiendo del trámite de audiencia de los interesados.

En virtud de ello, la Consejería de Salud y Familias mediante Orden de 13 de marzo de 2020, adoptó diversas medidas preventivas en materia sanitaria, socio sanitaria, de transporte, docencia y empleo, medio ambiente y agricultura, y en materia de cultura, ocio y deporte, que fue tomada en consideración por parte del Consejo de Gobierno mediante Acuerdo de la misma fecha.

No obstante, la evolución de la pandemia del coronavirus del COVID-19 hace necesaria la adopción continua de nuevas medidas. En este contexto, con fecha 14 de marzo de 2020, el Consejero de la Presidencia, Administración Pública e Interior, activa el Plan Territorial de Emergencia de Andalucía, aprobado por Acuerdo del Consejo de Gobierno de 22 de noviembre de 2011, como director del mismo, en nivel 2. El Presidente de la Junta de Andalucía solicita ese mismo día al Consejero de la Presidencia, Administración Pública e Interior que constituya y convoque el Gabinete de Crisis previsto en el citado plan territorial. Durante la sesión del Gabinete de Crisis, y bajo la presidencia del Presidente de la Junta de Andalucía, se acuerda que se adopten por la Consejería

de Salud y Familias nuevas medidas preventivas en diversos ámbitos al incrementarse el riesgo inminente y extraordinario para la salud de la población.

Con motivo de la situación de emergencia de salud pública relacionada en los párrafos anteriores, el Gobierno de la Nación acordó declarar, mediante Real Decreto 463/2020, de 14 de marzo, el estado de alarma para la gestión de la situación de crisis sanitaria en todo el territorio nacional, con fundamento en las actuales circunstancias extraordinarias y que constituyen una crisis sanitaria sin precedentes y de enorme magnitud.

En virtud del contexto referido en los anteriores apartados, la Consejería de Salud y Familias ha elaborado un informe en el que se desglosan los datos principales sobre la evolución de la pandemia del COVID-19 en la Comunidad Autónoma de Andalucía a fecha 8 de septiembre, que se adjunta al presente Acuerdo como Anexo.

Por todo ello, teniendo en cuenta la situación de emergencia sanitaria declarada por la OMS y la repercusión que para la ciudadanía andaluza tiene el buen funcionamiento del Sistema Sanitario Público de Andalucía, así como la evolución actual de la pandemia, se considera oportuno y conveniente que el informe referido sea conocido por parte del Consejo de Gobierno.

En su virtud, de conformidad con el artículo 27.23 de la Ley 6/2006, de 24 de octubre, del Gobierno de la Comunidad Autónoma de Andalucía, a propuesta del Consejero de Salud y Familias, y previa deliberación, el Consejo de Gobierno en su reunión del día 8 de septiembre de 2020,

A C U E R D A

Tomar conocimiento del informe de la Consejería de Salud y Familias sobre la evolución de la pandemia del COVID-19 en la Comunidad Autónoma de Andalucía a fecha 8 de septiembre.

Sevilla, 8 de septiembre de 2020

JESÚS RAMÓN AGUIRRE MUÑOZ
Consejero de Salud y Familias

JUAN MANUEL MORENO BONILLA
Presidente de la Junta de Andalucía



Dirección General de Salud Pública y Ordenación Farmacéutica

INFORME ALERTA COVID19 ANDALUCÍA



Servicio de Vigilancia y Salud Laboral.
08 septiembre 2020



1

00177355





Dirección General de Salud Pública y Ordenación Farmacéutica

RESUMEN

Se resumen las principales características de los casos de COVID19 a día 2020-09-08.

Provincia	Confirmado	Confirmado PCR	Confirmado serología	Confirmados fallecidos	Confirmados recuperados
Almería	6127	5849	278	89	2570
Cádiz	4313	3985	328	190	1884
Córdoba	3987	3583	404	124	1915
Granada	5755	4949	806	302	3051
Huelva	938	811	127	52	519
Jaén	3160	2662	498	194	2061
Málaga	11383	9598	1785	307	4405
Sevilla	6361	5687	674	303	3222
Total	42024	37124	4900	1561	19627

- La incidencia acumulada para la Comunidad Autónoma de Andalucía es de: 499.44 casos por 100.000 habitantes.
- La incidencia acumulada de casos confirmados por PCR en Andalucía es de: 441.2 casos por 100.000 habitantes.
- La incidencia acumulada para la Comunidad Autónoma de Andalucía en los últimos 14 días es de: 137.74 casos por 100.000 habitantes.
- La incidencia acumulada de casos confirmados por PCR en Andalucía en los últimos 14 días es de: 137.5 casos por 100.000 habitantes.
- Se han notificado 1561 fallecimientos, siendo la letalidad del 3.71%.

Incidencia acumulada en los últimos 14 días. Casos confirmados totales y confirmados por PCR:

Provincia	Incidencia acumulada <14 días	Incidencia acumulada PCR <14 días
Almería	279.29	278.73
Cádiz	116.44	116.28
Córdoba	130.56	130.17
Granada	122.01	121.90
Huelva	41.12	40.92
Jaén	110.64	110.33
Málaga	203.76	203.34
Sevilla	87.39	87.39
Andalucía	137.74	137.50





Dirección General de Salud Pública y Ordenación Farmacéutica

Tabla resumen de casos confirmados hospitalizados:

Provincia	Hospitalizados	UCI	Altas hospitalarias	Altas hospitalarias sin fallecimientos
Almería	612	85	485	419
Cádiz	744	96	639	478
Córdoba	685	89	604	510
Granada	1369	142	1269	1002
Huelva	236	33	232	183
Jaén	835	98	815	644
Málaga	1908	187	1584	1317
Sevilla	1420	171	1292	1055
Total	7809	901	6920	5608

Tabla de casos confirmados fallecidos por grupo de edad y sexo:

Grupo de edad	Hombre	Mujer	Total	Porcentaje
[15,25)	4	0	4	0.3
[25,35)	4	2	6	0.4
[35,45)	7	4	11	0.7
[45,55)	43	10	53	3.4
[55,65)	107	44	151	9.7
[65,75)	173	83	256	16.4
[75,120)	540	540	1080	69.2
Total	878	683	1561	100.0

Tabla de casos confirmados en profesionales sanitarios o socio-sanitarios por provincia:

Provincia	No sanitario en centro sanitario	No sanitario en centro sociosanitario	Sanitario en centro sanitario	Sanitario en centro sociosanitario	Sanitario en otro centro	Total Fallecidos	Curados
Almería	23	39	161	48	4	275	201
Cádiz	38	29	345	77	7	496	439
Córdoba	55	56	329	114	1	555	524
Granada	131	134	832	214	7	1318	1246
Huelva	18	8	113	14	2	155	142
Jaén	51	60	406	101	8	626	604
Málaga	86	97	1013	157	21	1374	1247
Sevilla	83	68	724	170	20	1065	959
Total	485	491	3923	895	70	5864	5362

Tabla de casos confirmados por tipo de profesional sanitario o socio-sanitario:

Tipo de profesional	n	Porcentaje
Enfermería	1324	22.6
Auxiliar de enfermería	1279	21.8
Otros	1161	19.8
Medicina	1142	19.5
NA	774	13.2
Celador/a	184	3.1
Total	5864	100.0



Dirección General de Salud Pública y Ordenación Farmacéutica

Tabla de casos confirmados institucionalizados y fallecidos institucionalizados:

Provincia	Residencias de mayores	Otro tipo de institución	Fallecidos Residencias de mayores	Fallecidos Otro tipo de institución
Almería	198	49	26	0
Cádiz	311	24	80	0
Córdoba	391	35	68	2
Granada	527	123	122	5
Huelva	39	9	8	3
Jaén	355	98	60	6
Málaga	383	187	59	14
Sevilla	639	86	150	2
Total	2843	611	573	32





Dirección General de Salud Pública y Ordenación Farmacéutica

INFORME EPIDEMIOLÓGICO DE CASOS CONFIRMADOS

Tablas y gráficos de Casos confirmados de coronavirus COVID-19 a fecha:

2020-09-08 : 42024

Nota metodológica: Desde el 15 de marzo la definición de caso para la declaración epidemiológica incluye: casos hospitalizados y casos de cualquier gravedad no hospitalizados que pertenezcan a personal sanitario, sociosanitario así como otros servicios esenciales y grupos vulnerables. A partir del 12 de abril se incluyen en los datos de casos confirmados los casos confirmados por test rápidos, lo que puede afectar a la evolución de la serie de casos confirmados. Ambos hechos hay que tenerlos en consideración para la interpretación de los datos.

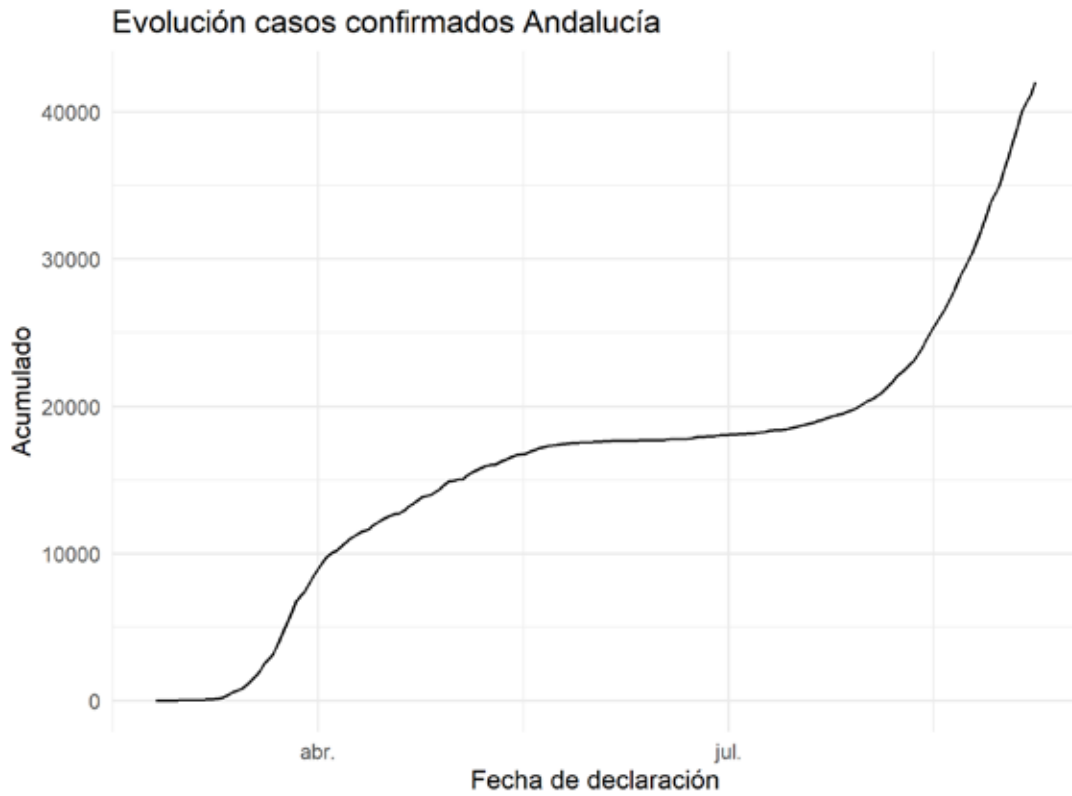
Los datos presentados en este informe están en continua revisión y ciertas oscilaciones diarias pueden deberse a procesos de depuración y consolidación de datos.





Dirección General de Salud Pública y Ordenación Farmacéutica

Gráficos de evolución de casos confirmados:



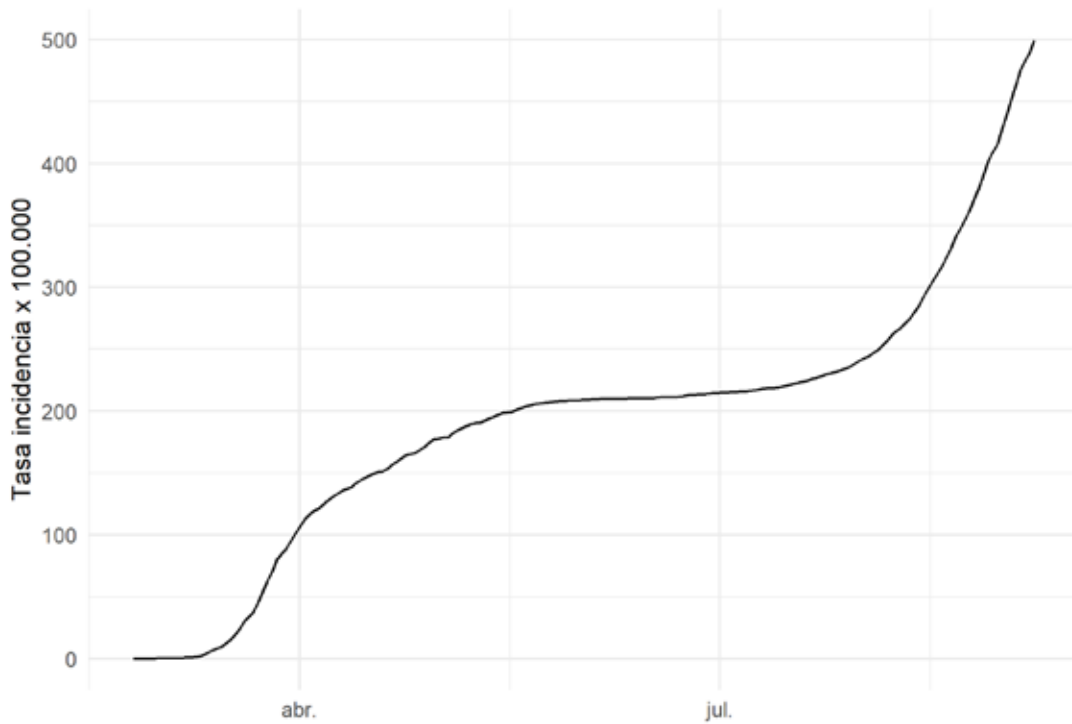
Fuente: Sistema de Vigilancia Epidemiológica de Andalucía (SVEA)





Dirección General de Salud Pública y Ordenación Farmacéutica

Evolución incidencia acumulada Andalucía



Fecha de declaración

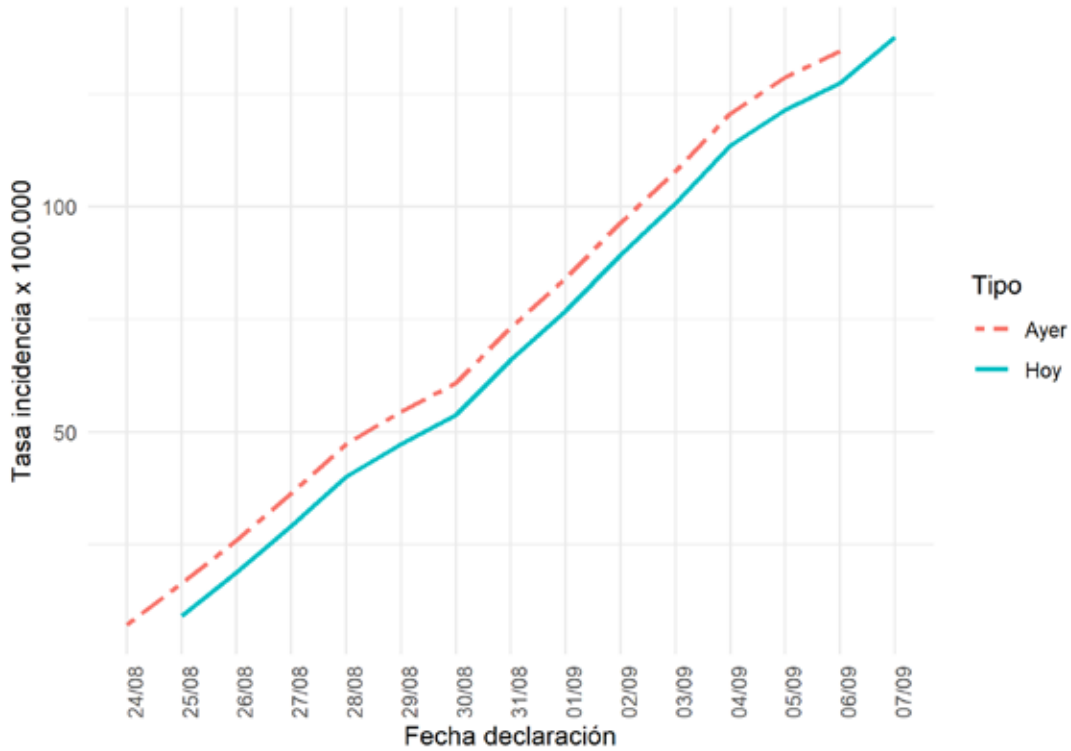
Fuente: Sistema de Vigilancia Epidemiológica de Andalucía (SVEA)





Dirección General de Salud Pública y Ordenación Farmacéutica

Evolución incidencia acumulada <14 días Andalucía



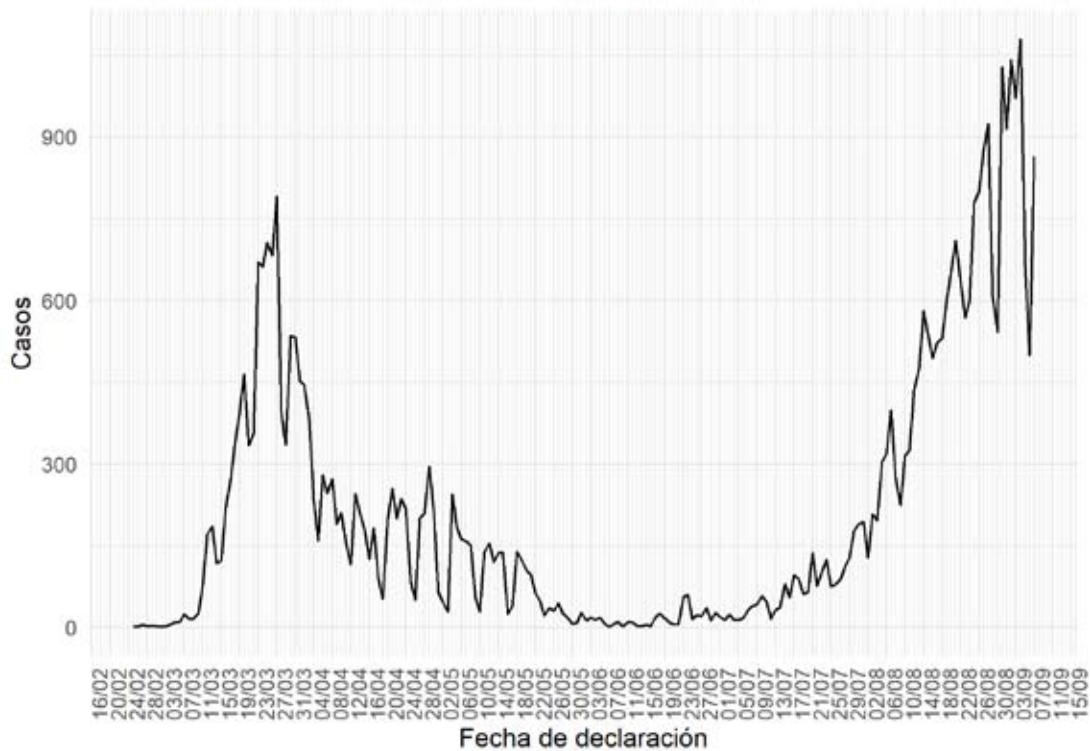
Fuente: Sistema de Vigilancia Epidemiológica de Andalucía (SVEA)





Dirección General de Salud Pública y Ordenación Farmacéutica

Evolución casos confirmados Andalucía



Fuente: Sistema de Vigilancia Epidemiológica de Andalucía (SVEA)

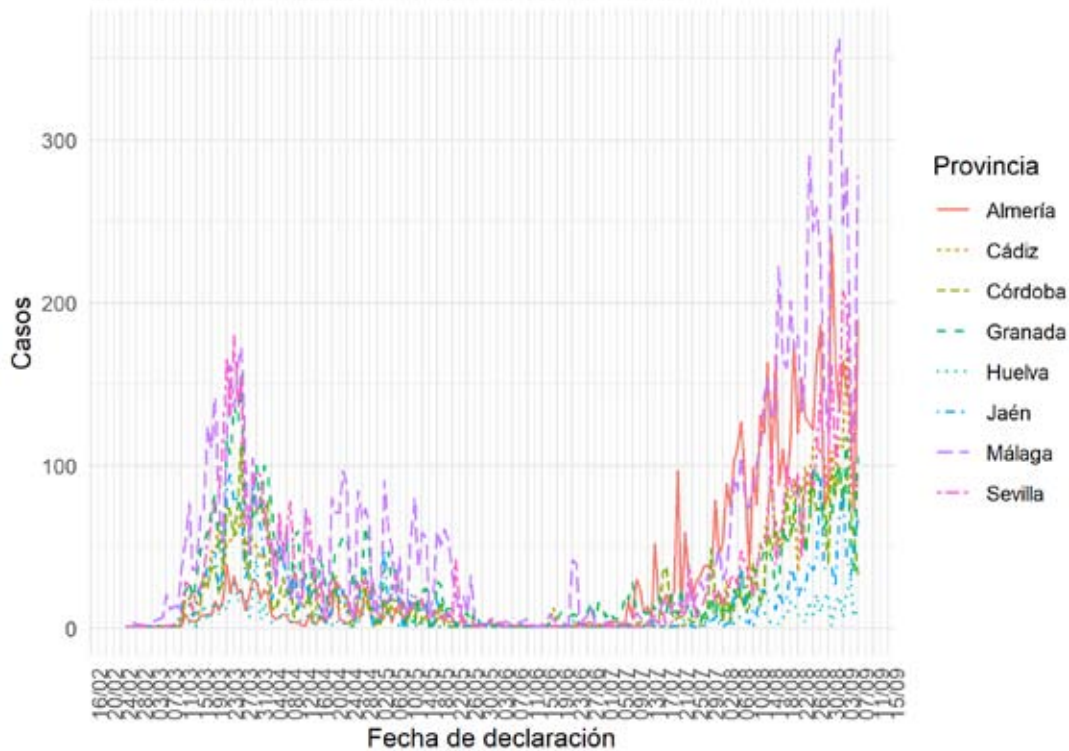
En las curvas epidemiológicas basadas en la fecha de declaración deben tomarse como provisionales al menos los 3 últimos días por la posibilidad de aparición de nuevos casos con retraso de notificación desde el resultado microbiológico positivo.





Dirección General de Salud Pública y Ordenación Farmacéutica

Evolución casos confirmados por provincia



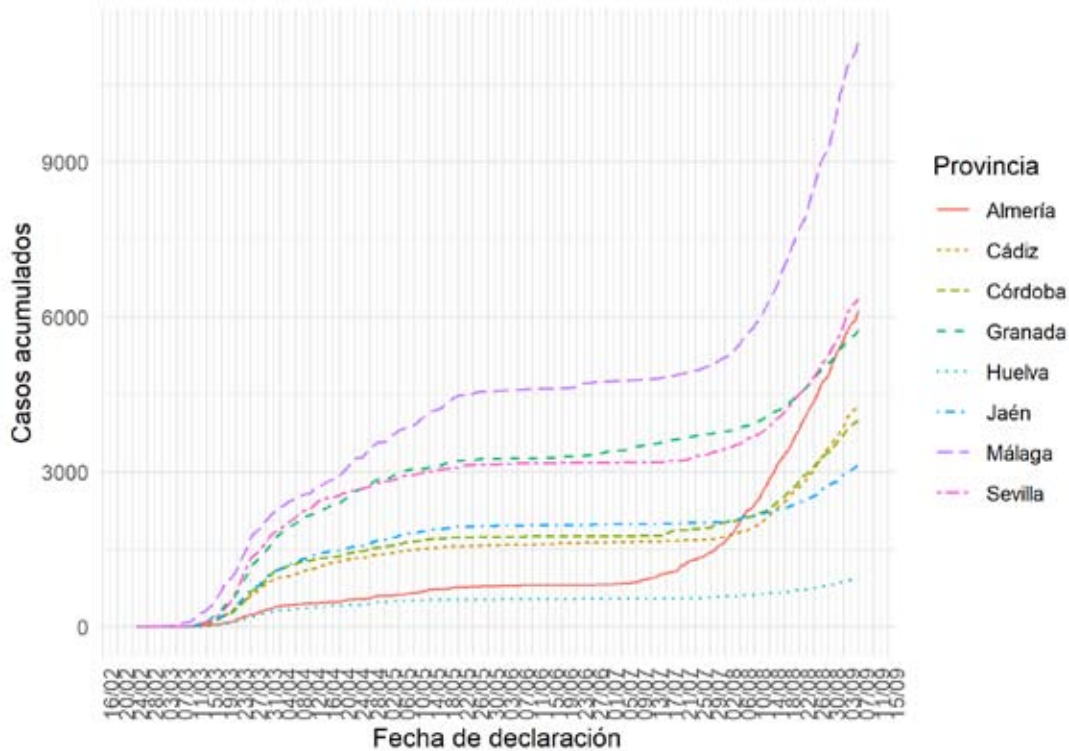
Fuente: Sistema de Vigilancia Epidemiológica de Andalucía (SVEA)





Dirección General de Salud Pública y Ordenación Farmacéutica

Evolución casos acumulados confirmados por provincia



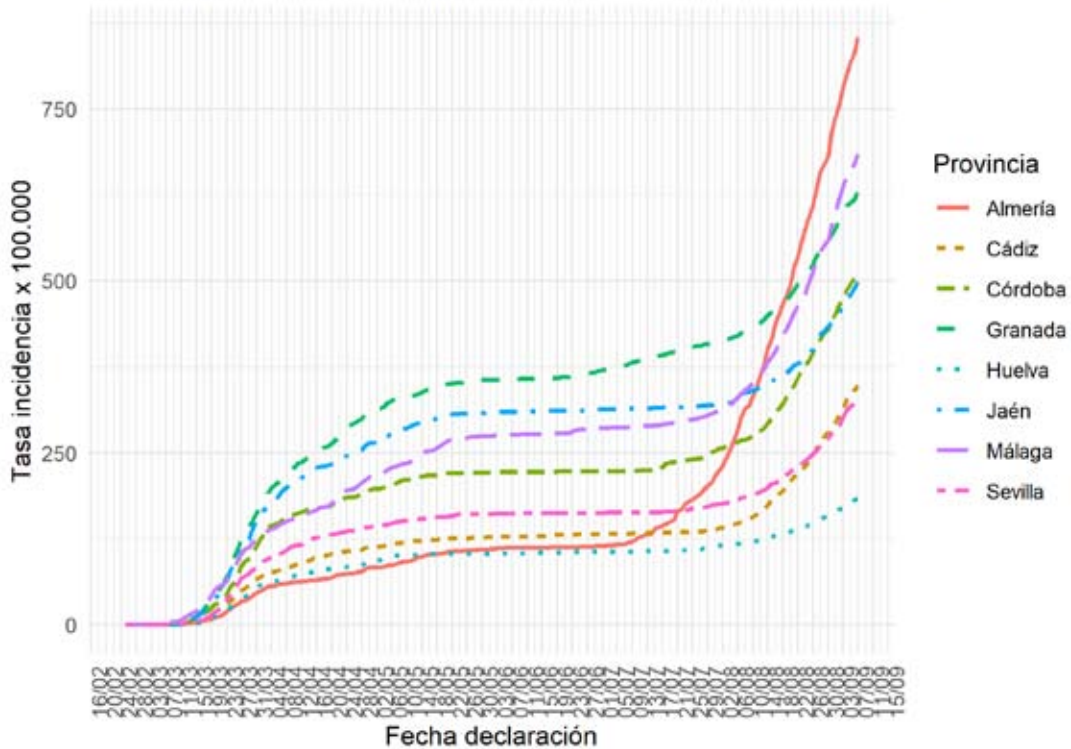
Fuente: Sistema de Vigilancia Epidemiológica de Andalucía (SVEA)





Dirección General de Salud Pública y Ordenación Farmacéutica

Evolución incidencia acumulada confirmados Andalucía por provincia



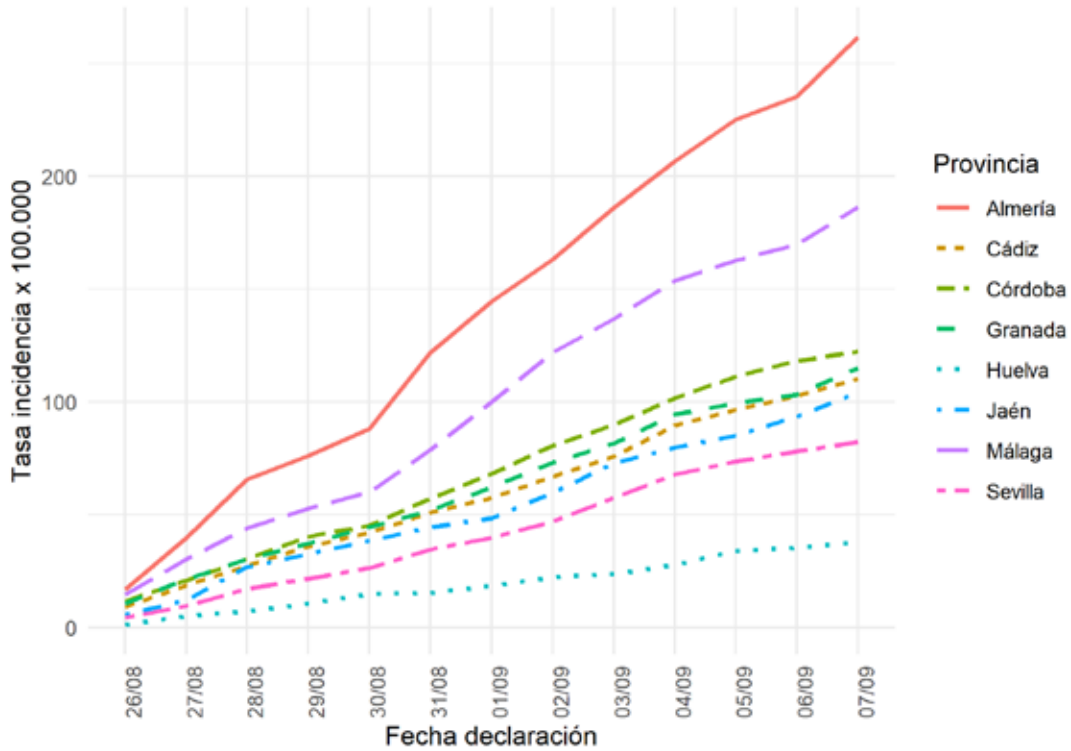
Fuente: Sistema de Vigilancia Epidemiológica de Andalucía (SVEA)





Dirección General de Salud Pública y Ordenación Farmacéutica

Evolución incidencia acumulada <14 días Andalucía por provincia



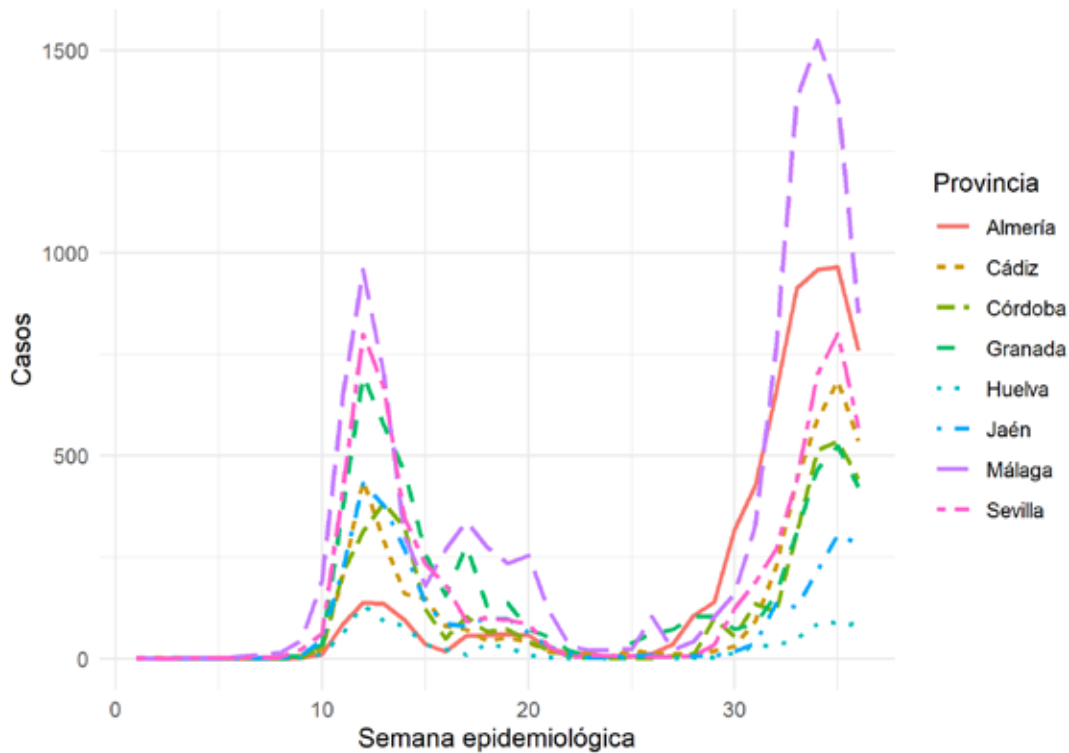
Fuente: Sistema de Vigilancia Epidemiológica de Andalucía (SVEA)





Dirección General de Salud Pública y Ordenación Farmacéutica

Evolución casos confirmados Andalucía por provincia



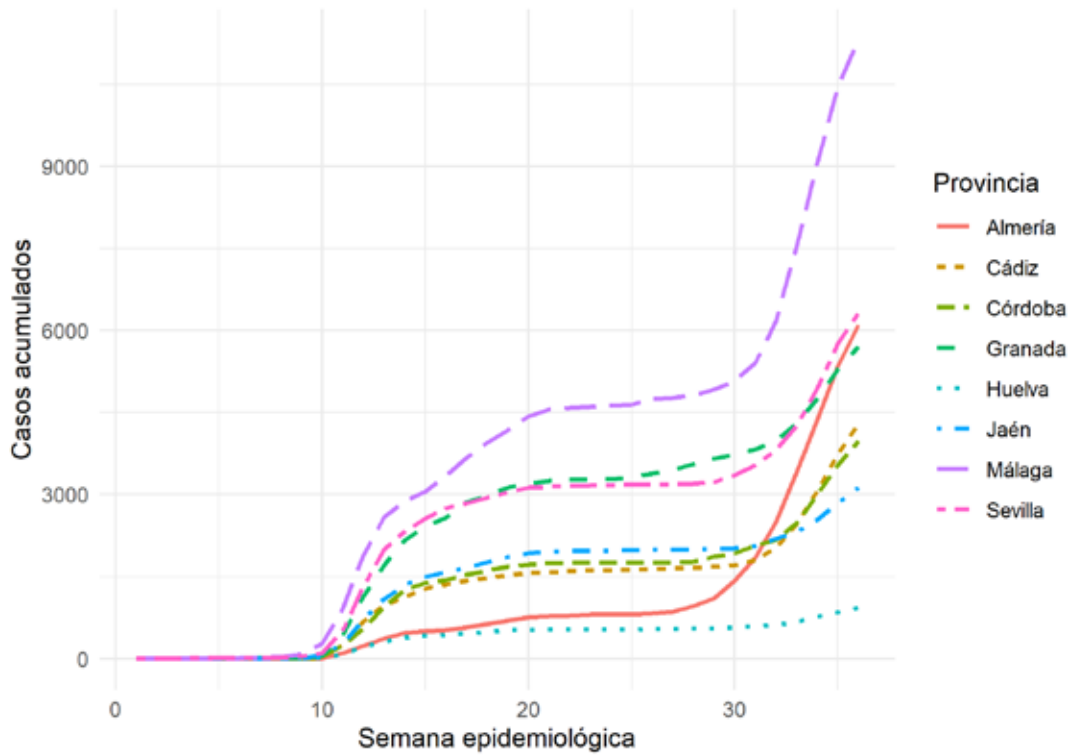
Fuente: Sistema de Vigilancia Epidemiológica de Andalucía (SVEA)





Dirección General de Salud Pública y Ordenación Farmacéutica

Evolución acumulados casos confirmados Andalucía por provincia



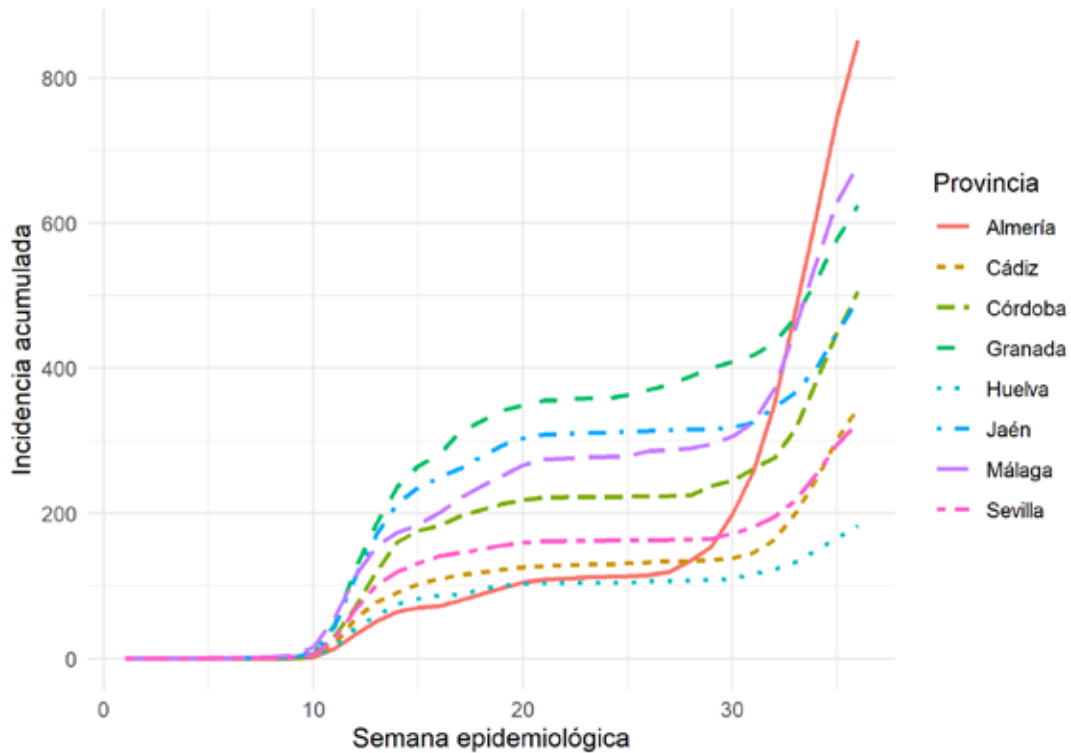
Fuente: Sistema de Vigilancia Epidemiológica de Andalucía (SVEA)





Dirección General de Salud Pública y Ordenación Farmacéutica

Evolución incidencia acumulada confirmados Andalucía por provincia



Fuente: Sistema de Vigilancia Epidemiológica de Andalucía (SVEA)

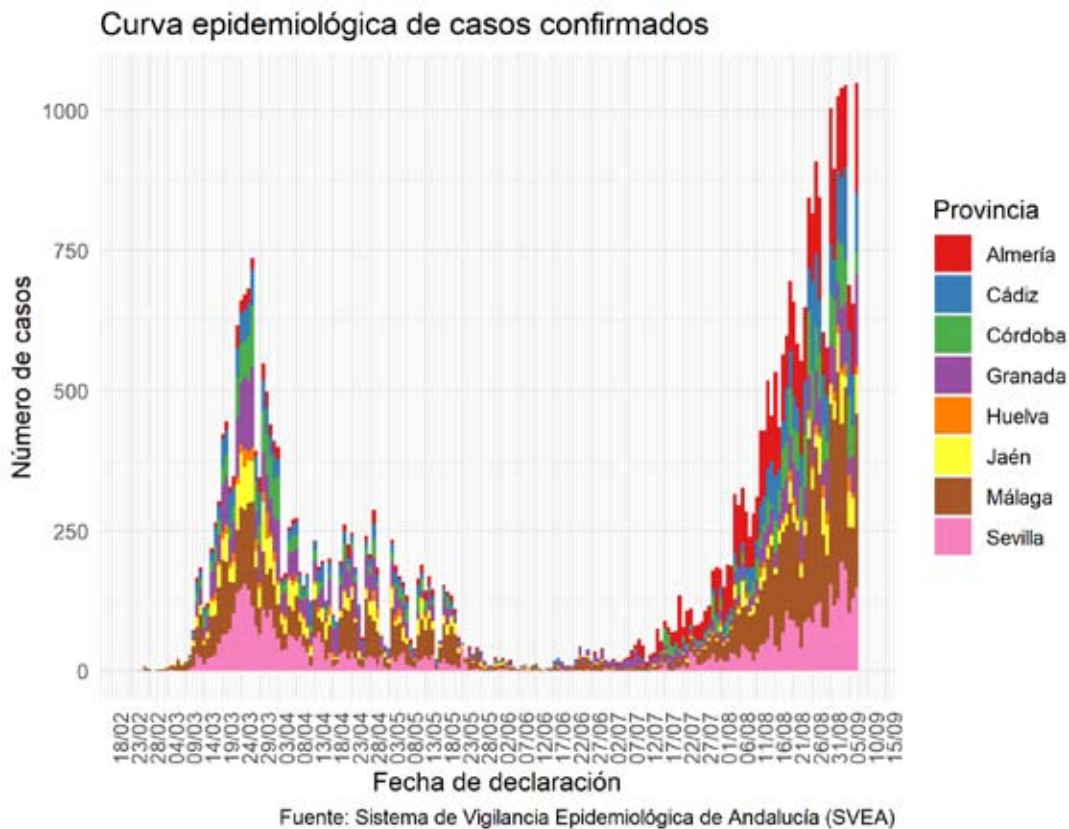




Dirección General de Salud Pública y Ordenación Farmacéutica

TABLAS Y GRÁFICOS DE CASOS CONFIRMADOS

Curvas epidemiológicas de casos confirmados:



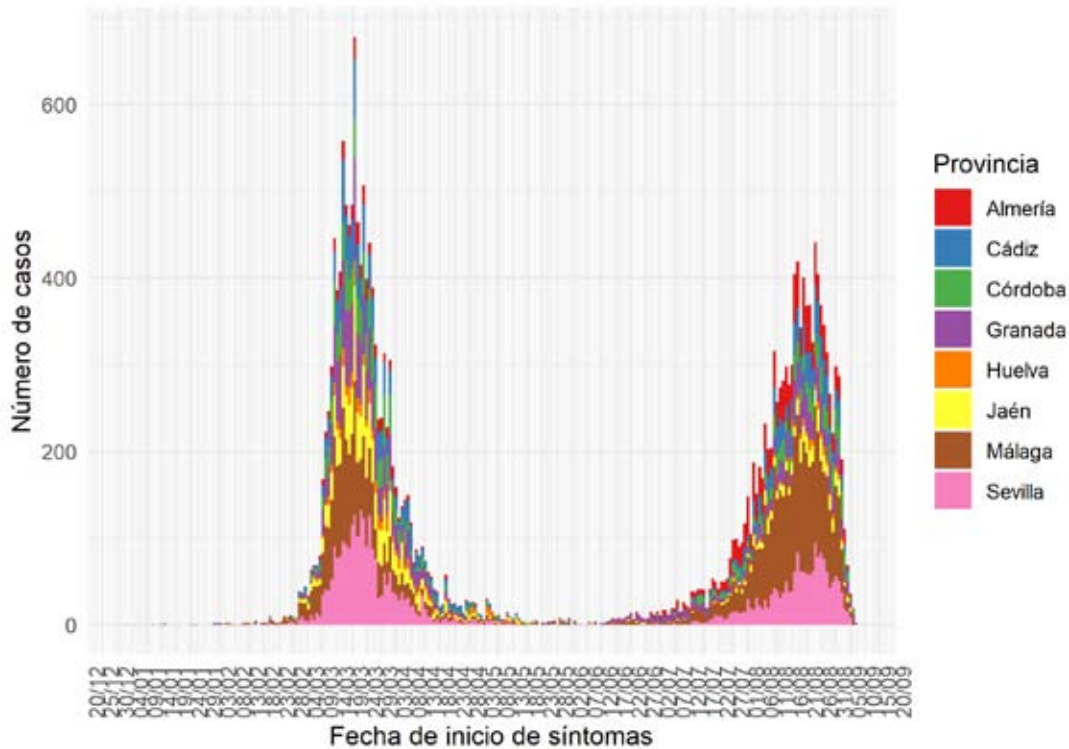
En las curvas epidemiológicas basadas en la fecha de declaración deben tomarse como provisionales al menos los 3 últimos días por la posibilidad de aparición de nuevos casos con retraso de notificación desde el resultado microbiológico positivo.





Dirección General de Salud Pública y Ordenación Farmacéutica

Curva epidemiológica de casos confirmados



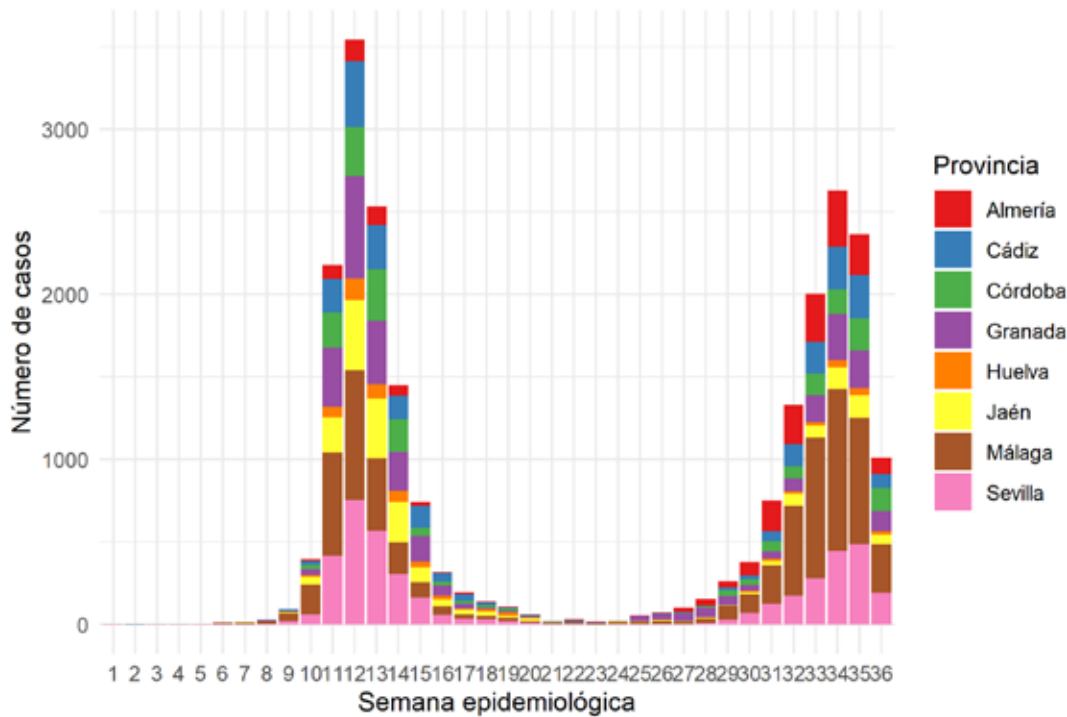
Fuente: Sistema de Vigilancia Epidemiológica de Andalucía (SVEA)





Dirección General de Salud Pública y Ordenación Farmacéutica

Curva epidemiológica de casos confirmados Fecha de inicio de síntomas



Fuente: Sistema de Vigilancia Epidemiológica de Andalucía (SVEA)

En las curvas epidemiológicas basadas en la fecha de inicio de síntomas deben tomarse como provisionales al menos los 7 últimos días por la posibilidad de aparición de nuevos casos con retraso diagnóstico desde el inicio de síntomas.

Tabla de casos confirmados por provincia:

Provincia	n	Porcentaje
Almería	6127	14.6
Cádiz	4313	10.3
Córdoba	3987	9.5
Granada	5755	13.7
Huelva	938	2.2
Jaén	3160	7.5
Málaga	11383	27.1
Sevilla	6361	15.1
Total	42024	100.0

Tabla de casos confirmados por distrito:

Distrito	n	Porcentaje
Málaga	5214	12.5





Dirección General de Salud Pública y Ordenación Farmacéutica

Distrito	n	Porcentaje
Costa del Sol	3969	9.5
Poniente de Almería	2942	7.1
Sevilla	2792	6.7
Metropolitano de Granada	2470	5.9
Granada	2285	5.5
Almería	2268	5.4
Córdoba	1714	4.1
Córdoba Sur	1569	3.8
Bahía de Cádiz-La Janda	1503	3.6
Campo de Gibraltar	1470	3.5
Jaén	1251	3.0
Sevilla Sur	1251	3.0
Aljarafe	1145	2.8
Jaén Norte	1053	2.5
Jerez-Costa Noroeste	883	2.1
Levante-Alto Almanzora	851	2.0
Valle del Guadalhorce	785	1.9
Sevilla Norte	675	1.6
La Vega	546	1.3
Axarquía	535	1.3
Jaen Nordeste	527	1.3
Granada Sur	495	1.2
Huelva-Costa	494	1.2
Granada Nordeste	466	1.1
Sevilla Este	447	1.1
Córdoba Norte	434	1.0
Jaén Sur	323	0.8
Sierra de Cádiz	319	0.8
Condado-Campaña	267	0.6
Guadalquivir	265	0.6
Serranía	243	0.6
Sierra de Huelva-Andévalo Central	166	0.4
Total	41617	100.0



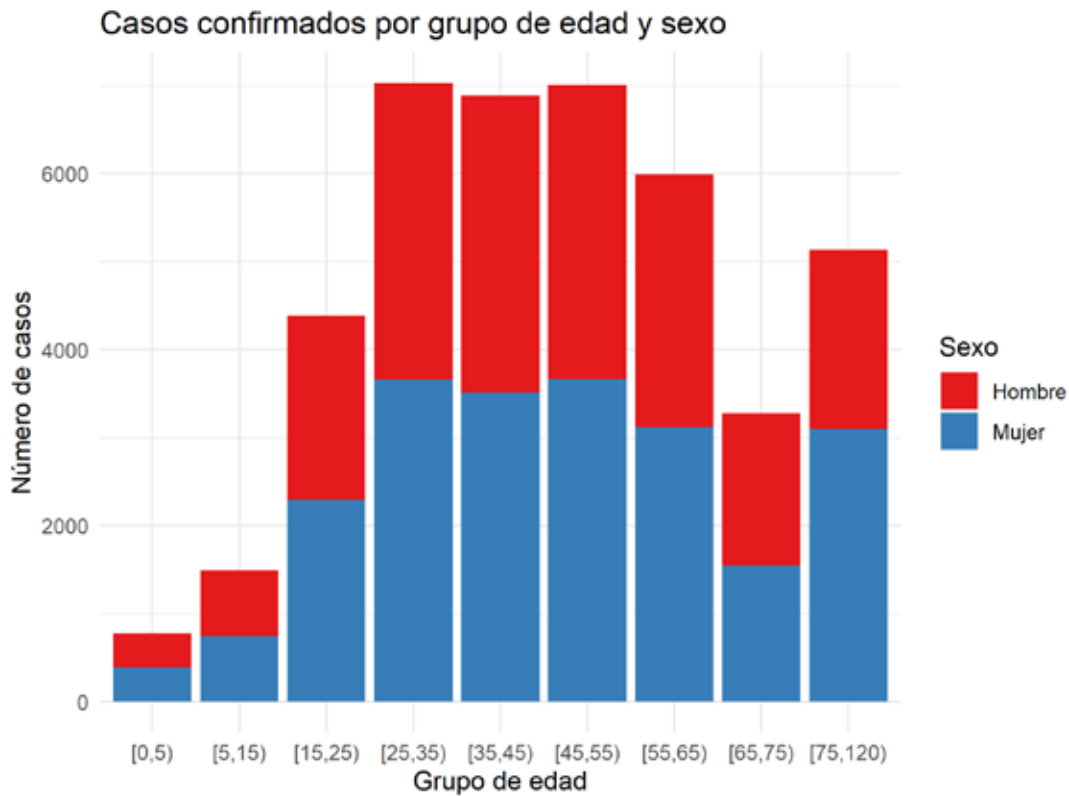


Dirección General de Salud Pública y Ordenación Farmacéutica

Tabla de casos confirmados por sexo:

Sexo	n	Porcentaje
Desconocido	3	0.0
Hombre	19957	47.5
Mujer	22064	52.5
Total	42024	100.0

Gráficos de casos confirmados por grupo de edad y sexo:



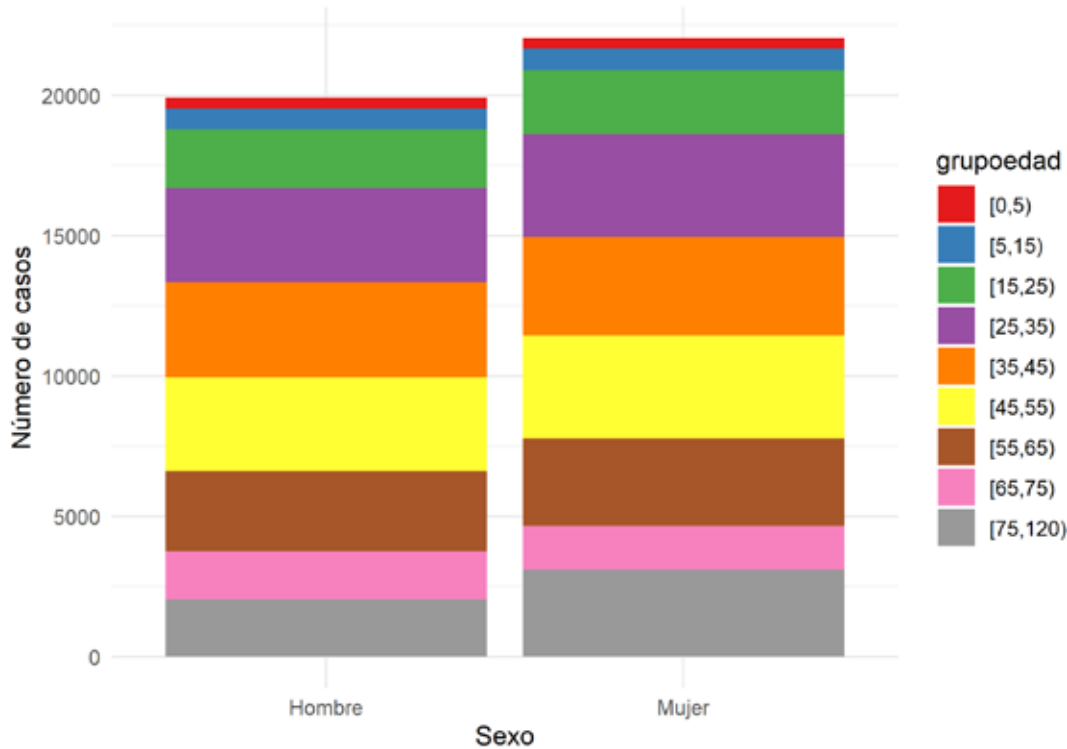
Fuente: Sistema de Vigilancia Epidemiológica de Andalucía (SVEA)





Dirección General de Salud Pública y Ordenación Farmacéutica

Casos confirmados por sexo y grupo de edad



Fuente: Sistema de Vigilancia Epidemiológica de Andalucía (SVEA)

Tabla de casos confirmados por grupo de edad y sexo:

Grupo de edad	Hombre	Mujer	Total
[0,5)	392	385	777
[5,15)	745	744	1489
[15,25)	2087	2298	4385
[25,35)	3368	3659	7027
[35,45)	3375	3515	6890
[45,55)	3338	3669	7007
[55,65)	2865	3121	5986
[65,75)	1723	1552	3275
[75,120)	2033	3101	5134
Total	19926	22044	41970





Dirección General de Salud Pública y Ordenación Farmacéutica

Porcentaje de confirmados por grupo de edad y sexo:

Grupo de edad	Hombre	Mujer
[0,5)	2.0	1.7
[5,15)	3.7	3.4
[15,25)	10.5	10.4
[25,35)	16.9	16.6
[35,45)	16.9	15.9
[45,55)	16.8	16.6
[55,65)	14.4	14.2
[65,75)	8.6	7.0
[75,120)	10.2	14.1
Total	100.0	100.0

Tasas de incidencia x 100.000 habitantes por grupo de edad y sexo

Grupo de edad	Hombre	Mujer
[0,5)	197.92	205.93
[5,15)	154.45	163.31
[15,25)	455.02	531.78
[25,35)	650.90	727.84
[35,45)	498.96	529.96
[45,55)	501.41	548.47
[55,65)	549.38	573.28
[65,75)	480.51	386.50
[75,120)	757.29	753.56

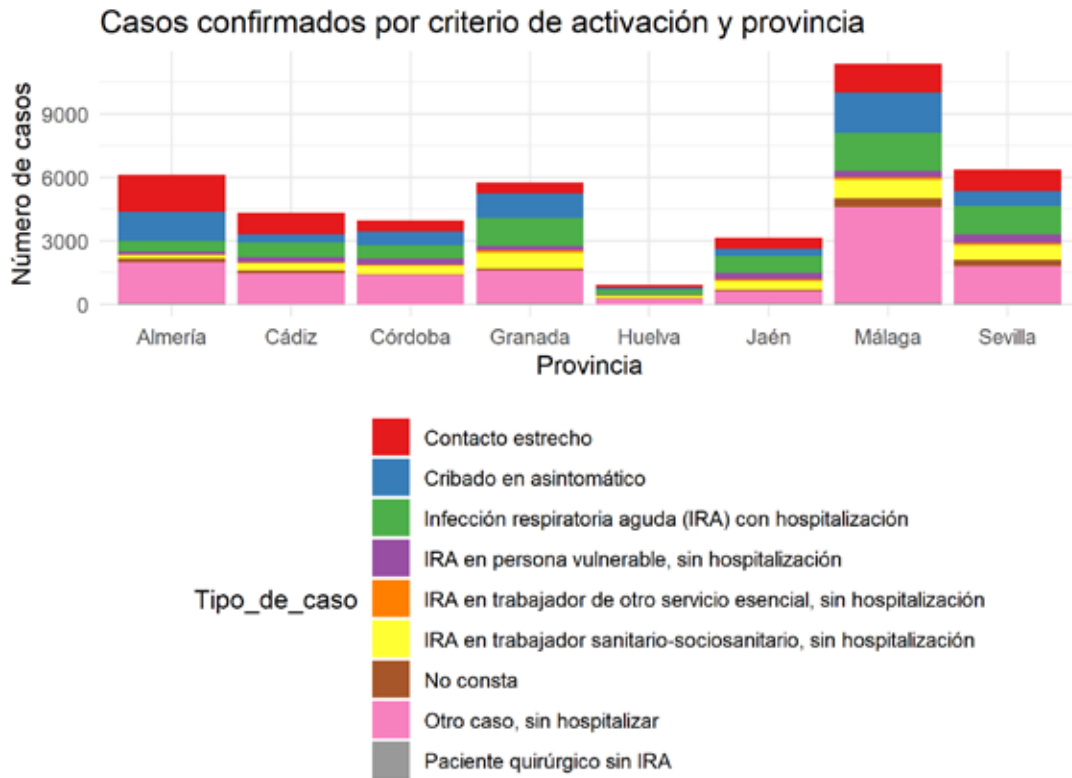
Tabla de casos confirmados y edad media por sexo:

Sexo	n	Edad_media
Desconocido	3	35.00
Hombre	19957	46.45
Mujer	22064	47.80



Dirección General de Salud Pública y Ordenación Farmacéutica

Gráficos de casos por criterio de activación y provincia:



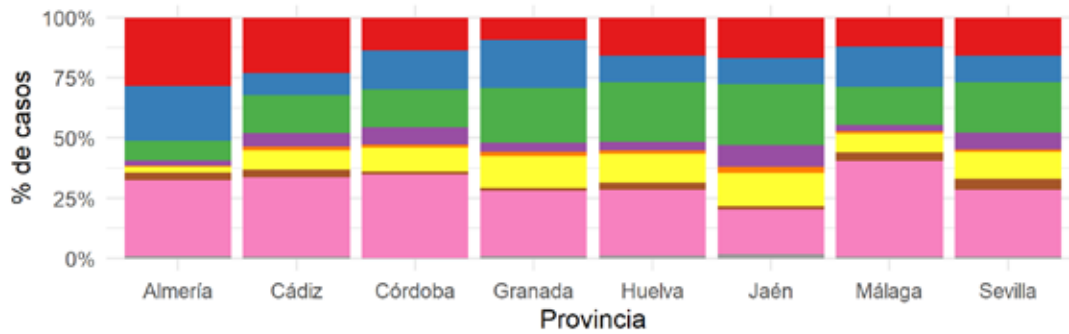
Fuente: Sistema de Vigilancia Epidemiológica de Andalucía (SVEA)





Dirección General de Salud Pública y Ordenación Farmacéutica

Casos confirmados por criterio de activación y provincia



- Tipo_de_caso
- Contacto estrecho
 - Cribado en asintomático
 - Infección respiratoria aguda (IRA) con hospitalización
 - IRA en persona vulnerable, sin hospitalización
 - IRA en trabajador de otro servicio esencial, sin hospitalización
 - IRA en trabajador sanitario-sociosanitario, sin hospitalización
 - No consta
 - Otro caso, sin hospitalizar
 - Paciente quirúrgico sin IRA

Fuente: Sistema de Vigilancia Epidemiológica de Andalucía (SVEA)





Dirección General de Salud Pública y Ordenación Farmacéutica

Tabla de casos confirmados por caso importado*:

Caso importado	n	Porcentaje
No	41168	98.0
Sí	611	1.5
No procede	245	0.6
Total	42024	100.0

*Nota: por caso importado se entiende un caso cuya exposición se ha producido fuera de Andalucía antes del 17 de marzo de 2020.

Tabla de casos importados por país del caso:

País del caso	n
* España	386
Africa	23
Italia	20
Francia	19
Marruecos	19
Argelia	14
Reino Unido	14
Polonia	10
Portugal	9
Alemania	8
Senegal	8
Bolivia	7
Rumania	6
Estados Unidos de América	5
Países Bajos	4
República Dominicana	4
Yugoslavia	4
Africa Norte	3
Bélgica	3
Ecuador	3
Gibraltar	3
Malí	3
Malta	3
Suiza	3
Chile	2
Colombia	2
Finlandia	2
Guinea	2
India	2
Irlanda	2
Austria	1
Brasil	1
Croacia	1
Dinamarca	1
Egipto	1
Emiratos Arabes Unidos	1
Gambia	1





Dirección General de Salud Pública y Ordenación Farmacéutica

País del caso	n
Guinea-Bissau	1
Honduras	1
Japón	1
Líbano	1
México	1
Níger	1
Paraguay	1
Perú	1
República Checa	1
Tailandia	1
Ucrania	1
Total	611

Tabla de casos confirmados por país de origen:

País de origen	n	Porcentaje
España	29675	70.61
-No Especificado-	7622	18.14
Marruecos	1372	3.26
Colombia	365	0.87
Ecuador	315	0.75
Senegal	212	0.50
Rumania	202	0.48
Argentina	176	0.42
Bolivia	167	0.40
Venezuela	164	0.39
Perú	103	0.25
Brasil	94	0.22
Reino Unido	89	0.21
República Dominicana	86	0.20
Guinea-Bissau	85	0.20
Paraguay	85	0.20
Malí	81	0.19
Francia	69	0.16
Nigeria	60	0.14
Italia	57	0.14
Guinea	52	0.12
Ucrania	44	0.10
Alemania	41	0.10
Rusia	41	0.10
Gambia	40	0.10
Argelia	39	0.09
Cuba	39	0.09
Honduras	38	0.09
Nicaragua	36	0.09
Ghana	31	0.07
Costa de Marfil	29	0.07
Mauritania	29	0.07
Bélgica	26	0.06
Macedonia	25	0.06
Bulgaria	22	0.05
Pakistán	21	0.05
Estados Unidos de América	20	0.05



Dirección General de Salud Pública y Ordenación Farmacéutica

País de origen	n	Porcentaje
Chile	19	0.05
México	18	0.04
Camerún	16	0.04
Polonia	16	0.04
Portugal	16	0.04
Guinea Ecuatorial	14	0.03
El Salvador	13	0.03
Países Bajos	12	0.03
China	11	0.03
India	11	0.03
Irlanda	11	0.03
Suecia	11	0.03
Suiza	11	0.03
Bangladesh	10	0.02
Filipinas	10	0.02
Siria	9	0.02
Uruguay	9	0.02
Lituania	8	0.02
Finlandia	7	0.02
Georgia	7	0.02
Líbano	7	0.02
Guatemala	6	0.01
Noruega	6	0.01
Armenia	5	0.01
Costa Rica	5	0.01
Croacia	4	0.01
Dinamarca	4	0.01
Eslovenia	4	0.01
Hungría	4	0.01
Irán	4	0.01
Kenia	4	0.01
Moldavia	4	0.01
Angola	3	0.01
Australia	3	0.01
Burkina Faso	3	0.01
Canadá	3	0.01
Chipre	3	0.01
Eritrea	3	0.01
Panamá	3	0.01
Sahara Occidental	3	0.01
Serbia	3	0.01
Afganistán	2	0.00
Arabia Saudita	2	0.00
Bielorrusia	2	0.00
Congo	2	0.00
Gibraltar	2	0.00
Indonesia	2	0.00
Jordania	2	0.00
Luxemburgo	2	0.00
Palestina	2	0.00
República Checa	2	0.00
Sierra Leona	2	0.00
Sri Lanka	2	0.00





Dirección General de Salud Pública y Ordenación Farmacéutica

País de origen	n	Porcentaje
Africa del Sur	1	0.00
Albania	1	0.00
Andorra	1	0.00
Apátrida	1	0.00
Austria	1	0.00
Belice	1	0.00
Benin	1	0.00
Bhután	1	0.00
Cabo Verde	1	0.00
Comoras	1	0.00
Emiratos Arabes Unidos	1	0.00
Eslovaquia	1	0.00
Gabón	1	0.00
Haití	1	0.00
Irak	1	0.00
Mauricio	1	0.00
Mozambique	1	0.00
Níger	1	0.00
RUanda	1	0.00
Sudán	1	0.00
Tailandia	1	0.00
Togo	1	0.00
Turquía	1	0.00
Vietnam	1	0.00
Yemen	1	0.00

CARACTERÍSTICAS CLÍNICAS DE LOS CASOS CONFIRMADOS

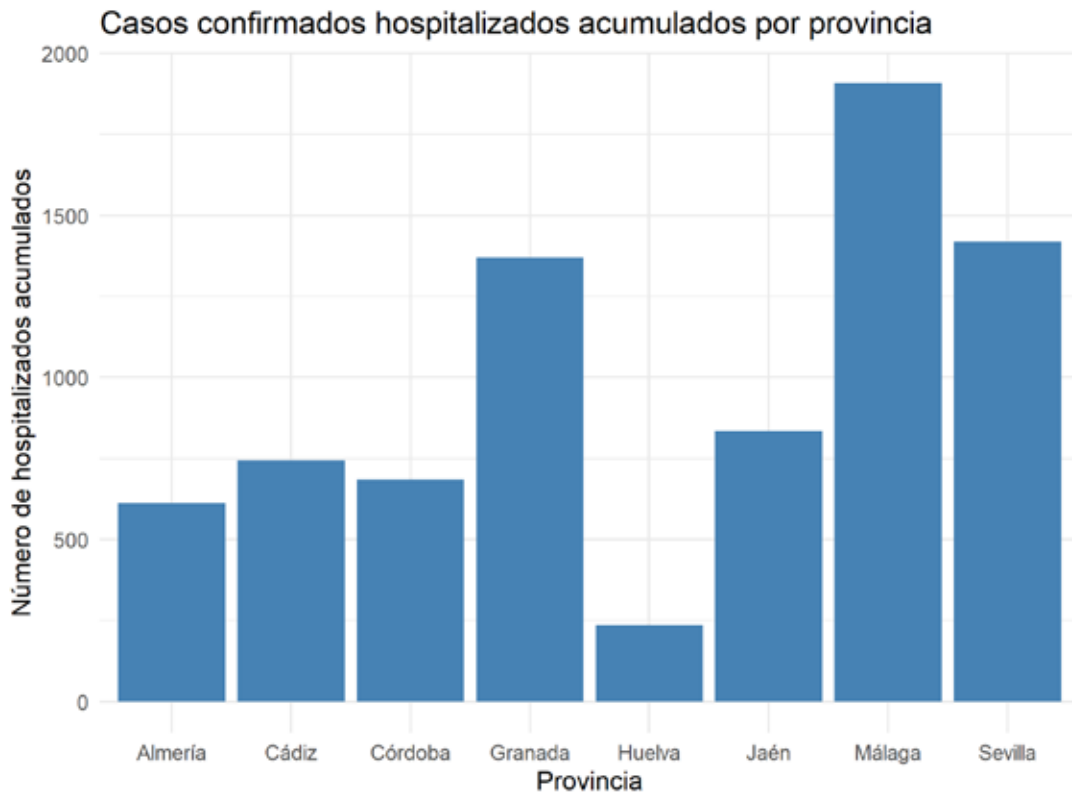
HOSPITALIZACIÓN:

- Se han notificado 7809 casos confirmados hospitalizados, lo que supone un 18.58% del total de casos confirmados.

Casos confirmados con hospitalización	n	Porcentaje
No	34215	81.4
Sí	7809	18.6
Total	42024	100.0



Dirección General de Salud Pública y Ordenación Farmacéutica



Fuente: Sistema de Vigilancia Epidemiológica de Andalucía (SVEA)

Tablas de casos hospitalizados acumulados por provincia:

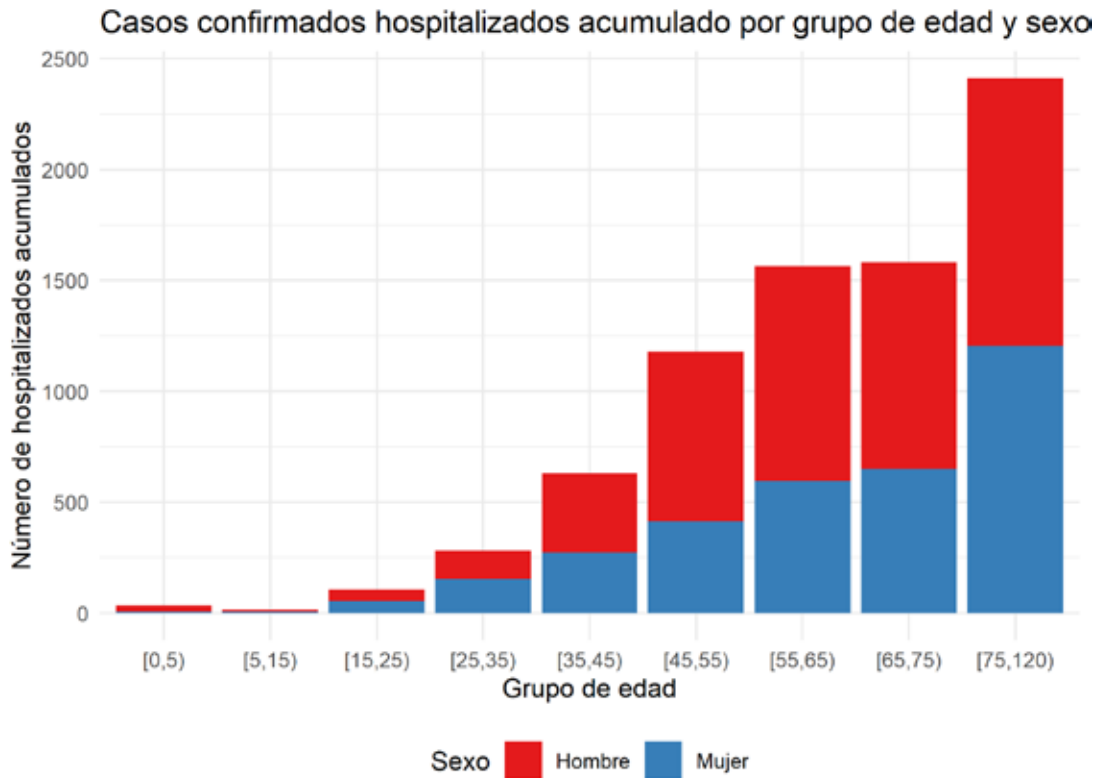
Provincia	n	Porcentaje
Almería	612	7.8
Cádiz	744	9.5
Córdoba	685	8.8
Granada	1369	17.5
Huelva	236	3.0
Jaén	835	10.7
Málaga	1908	24.4
Sevilla	1420	18.2
Total	7809	100.0





Dirección General de Salud Pública y Ordenación Farmacéutica

Gráfico de casos confirmados hospitalizados acumulados por grupo de edad y sexo:



Fuente: Sistema de Vigilancia Epidemiológica de Andalucía (SVEA)

Tabla de casos acumulados hospitalizados por grupo de edad y sexo:

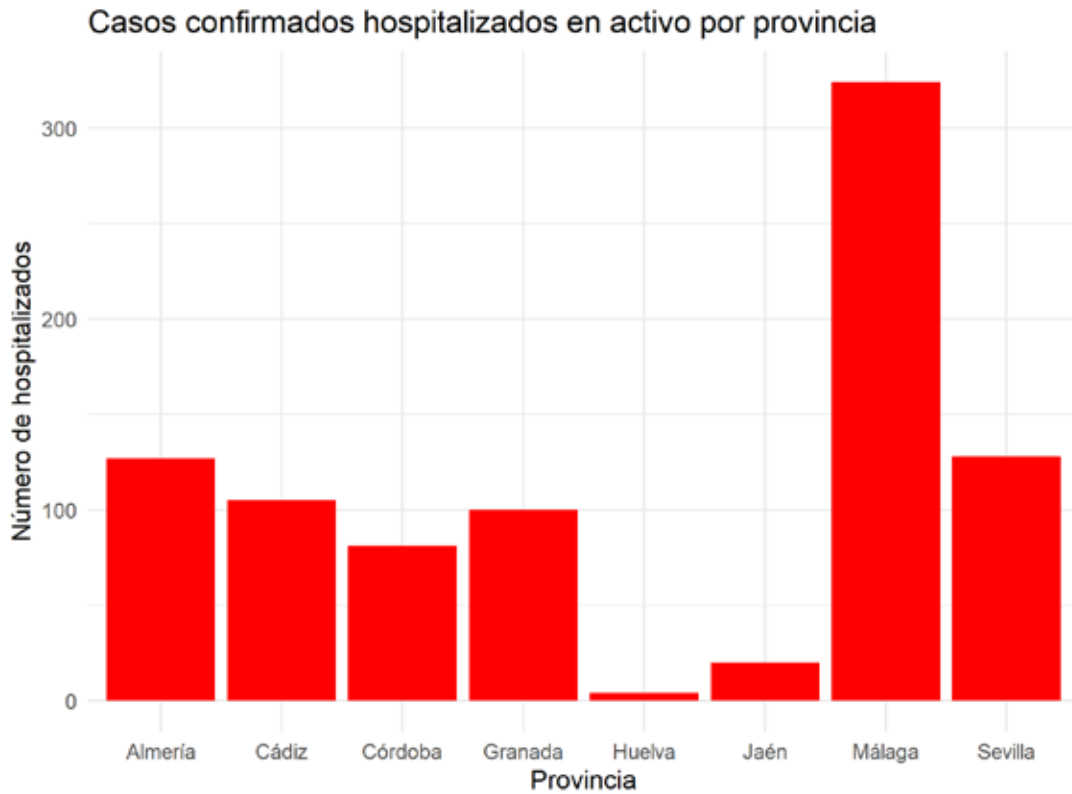
Grupo de edad	Hombre	Mujer	Total
[0,5)	26	8	34
[5,15)	9	7	16
[15,25)	53	54	107
[25,35)	126	154	280
[35,45)	355	274	629
[45,55)	766	414	1180
[55,65)	970	594	1564
[65,75)	932	650	1582
[75,120)	1207	1206	2413
Total	4444	3361	7805





Dirección General de Salud Pública y Ordenación Farmacéutica

Gráfico de casos confirmados hospitalizados en activo por provincia:



Fuente: Sistema de Vigilancia Epidemiológica de Andalucía (SVEA)

Tabla de casos confirmados hospitalizados en activo por provincia:

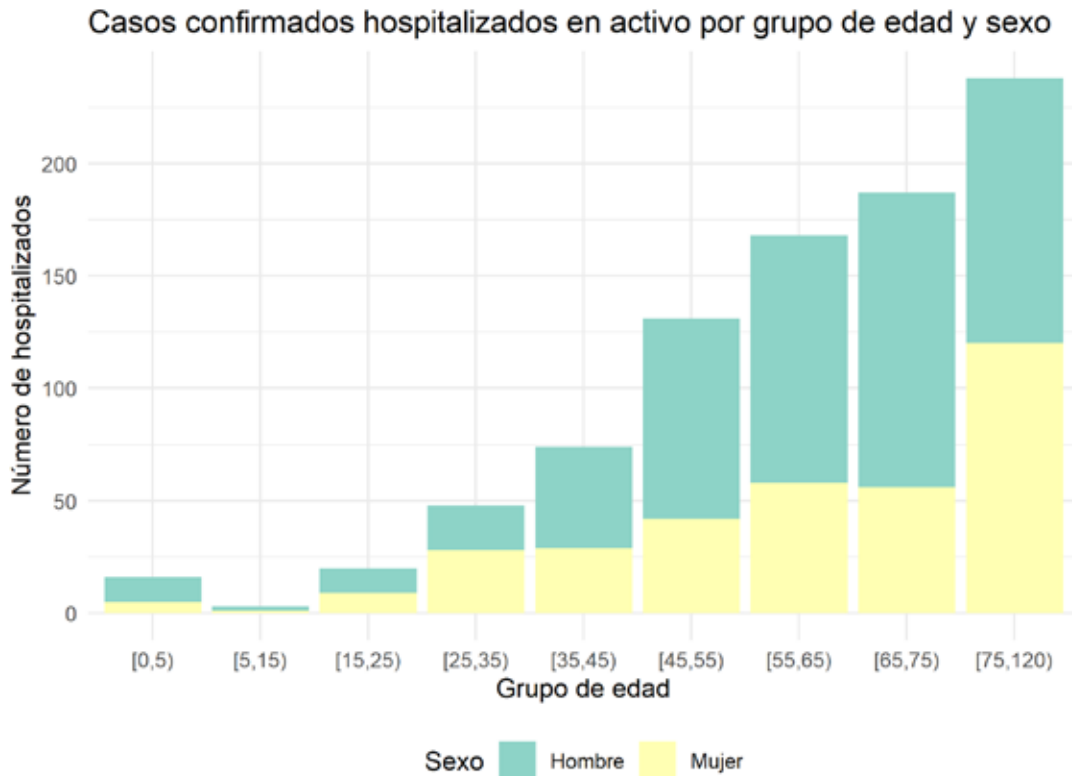
Provincia	n	Porcentaje
Almería	127	14.3
Cádiz	105	11.8
Córdoba	81	9.1
Granada	100	11.2
Huelva	4	0.4
Jaén	20	2.2
Málaga	324	36.4
Sevilla	128	14.4
Total	889	100.0





Dirección General de Salud Pública y Ordenación Farmacéutica

Gráfico de casos confirmados hospitalizados en activo por grupo de edad y sexo:



Fuente: Sistema de Vigilancia Epidemiológica de Andalucía (SVEA)

Tabla de casos confirmados hospitalizados activos por grupo de edad y sexo:

Grupo de edad	Hombre	Mujer	Total
[0,5)	11	5	16
[5,15)	2	1	3
[15,25)	11	9	20
[25,35)	20	28	48
[35,45)	45	29	74
[45,55)	89	42	131
[55,65)	110	58	168
[65,75)	131	56	187
[75,120)	118	120	238
Total	537	348	885



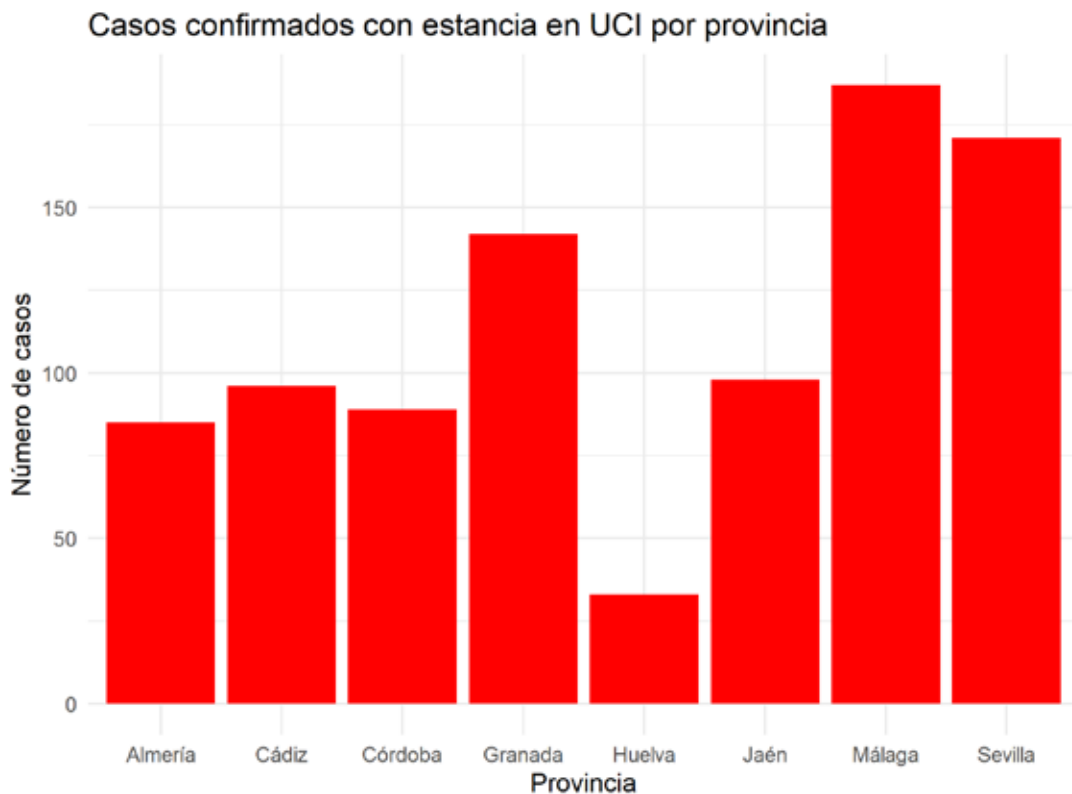


Dirección General de Salud Pública y Ordenación Farmacéutica

ESTANCIA EN UCI

- Se han notificado 901 casos confirmados hospitalizados con estancia en UCI.

Gráfico de casos confirmados con estancia en UCI por provincia:



Fuente: Sistema de Vigilancia Epidemiológica de Andalucía (SVEA)

Tabla de casos confirmados con estancia en UCI por provincia:

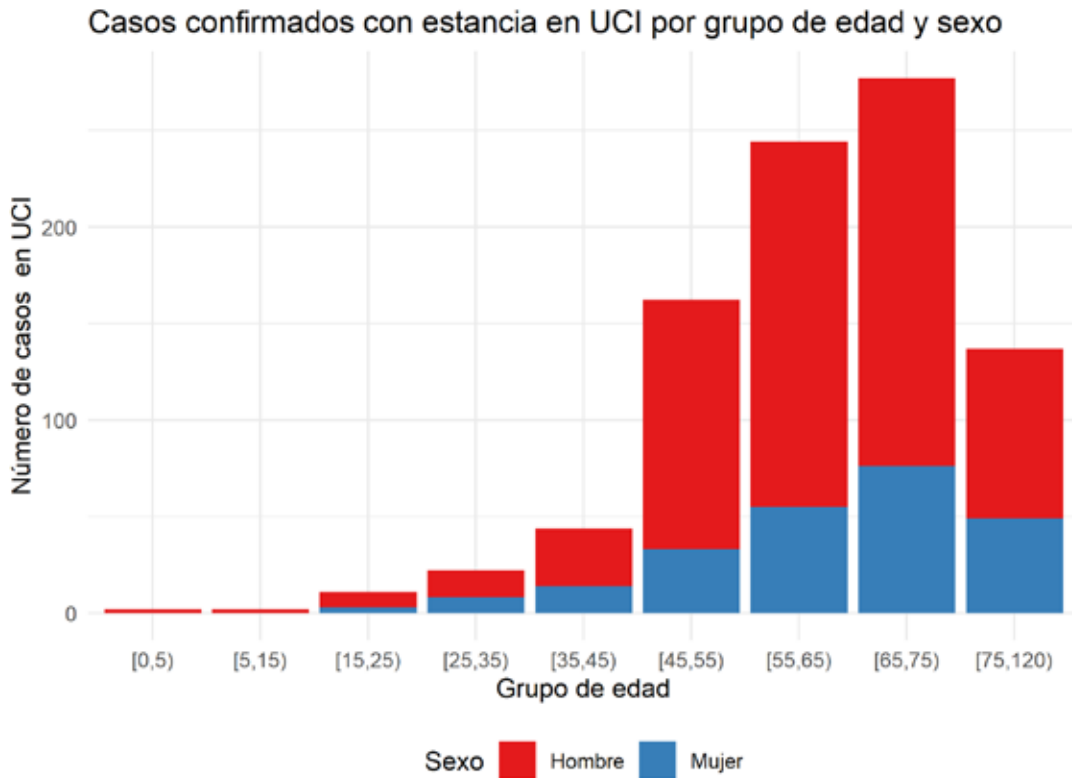
Provincia	n	Porcentaje
Almería	85	9.4
Cádiz	96	10.7
Córdoba	89	9.9
Granada	142	15.8
Huelva	33	3.7
Jaén	98	10.9
Málaga	187	20.8
Sevilla	171	19.0
Total	901	100.2





Dirección General de Salud Pública y Ordenación Farmacéutica

Gráfico de casos confirmados con estancia UCI por grupo de edad y sexo:



Fuente: Sistema de Vigilancia Epidemiológica de Andalucía (SVEA)

Tabla de casos con estancia en UCI por grupo edad y sexo

Grupo de edad	Hombre	Mujer	Total
[0,5)	2	0	2
[5,15)	2	0	2
[15,25)	8	3	11
[25,35)	14	8	22
[35,45)	30	14	44
[45,55)	129	33	162
[55,65)	189	55	244
[65,75)	201	76	277
[75,120)	88	49	137
Total	663	238	901

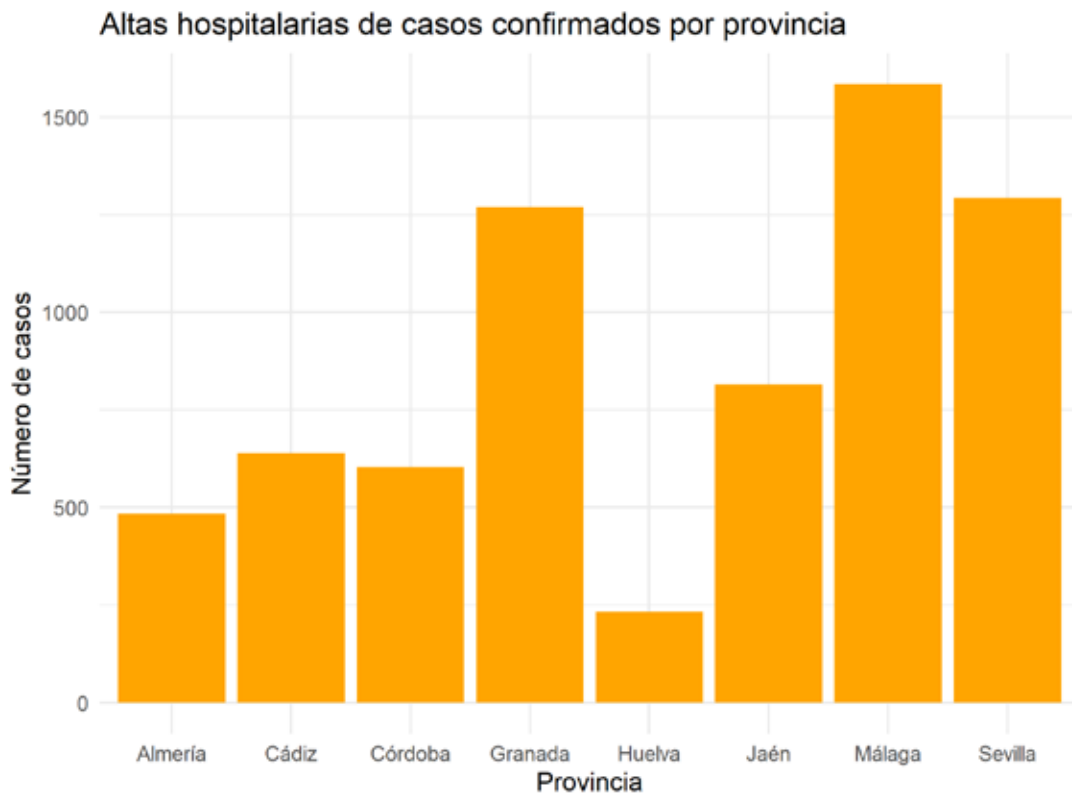




Dirección General de Salud Pública y Ordenación Farmacéutica

ALTAS HOSPITALARIAS DE CASOS CONFIRMADOS

Gráfico de altas hospitalarias por provincia:



Fuente: Sistema de Vigilancia Epidemiológica de Andalucía (SVEA)

Altas hospitalarias de casos confirmados por provincia:

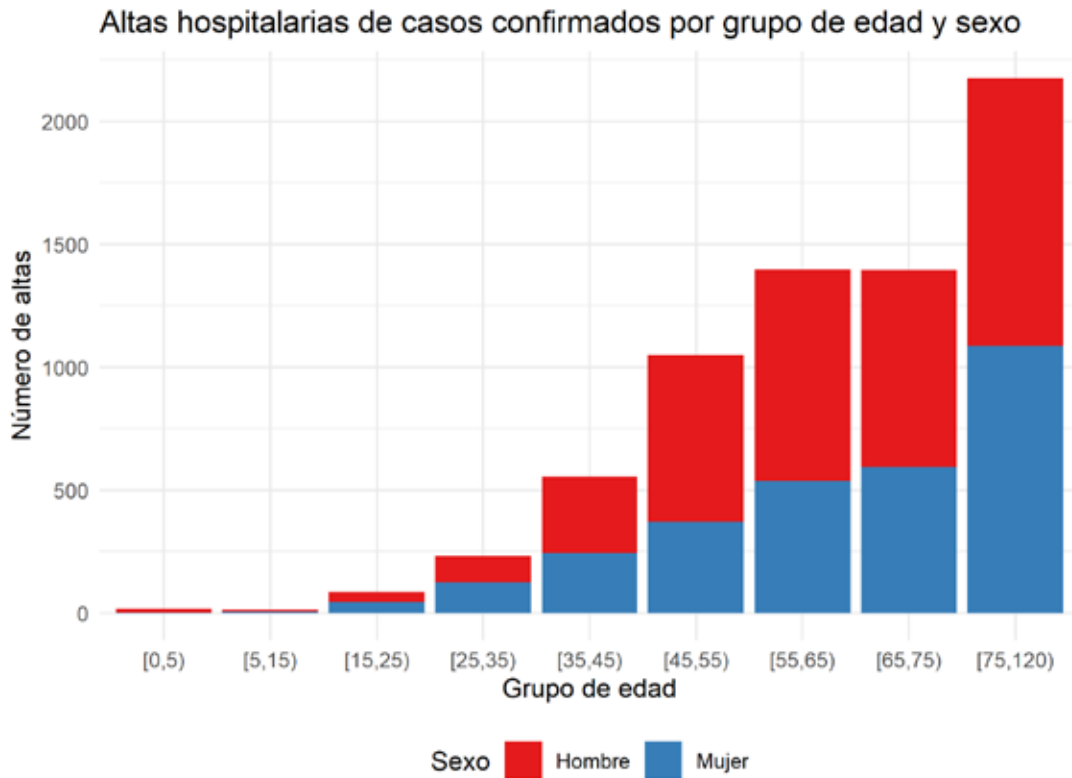
Provincia	n	Porcentaje
Almería	485	7.0
Cádiz	639	9.2
Córdoba	604	8.7
Granada	1269	18.3
Huelva	232	3.4
Jaén	815	11.8
Málaga	1584	22.9
Sevilla	1292	18.7
Total	6920	100.0





Dirección General de Salud Pública y Ordenación Farmacéutica

Gráfico de casos confirmados con alta hospitalaria por grupo de edad y sexo:



Fuente: Sistema de Vigilancia Epidemiológica de Andalucía (SVEA)

Altas hospitalarias de casos confirmados por grupo edad y sexo:

Grupo de edad	Hombre	Mujer	Total
[0,5)	15	3	18
[5,15)	7	6	13
[15,25)	42	45	87
[25,35)	106	126	232
[35,45)	310	245	555
[45,55)	677	372	1049
[55,65)	860	536	1396
[65,75)	801	594	1395
[75,120)	1089	1086	2175
Total	3907	3013	6920





Dirección General de Salud Pública y Ordenación Farmacéutica

Altas hospitalarias de casos confirmados excluyendo fallecidos por provincia

Provincia	n	Porcentaje
Almería	419	7.5
Cádiz	478	8.5
Córdoba	510	9.1
Granada	1002	17.9
Huelva	183	3.3
Jaén	644	11.5
Málaga	1317	23.5
Sevilla	1055	18.8
Total	5608	100.0

Altas hospitalarias de casos confirmados excluyendo fallecidos por grupo edad y sexo

Grupo de edad	Hombre	Mujer	Total
[0,5)	15	3	18
[5,15)	7	6	13
[15,25)	38	45	83
[25,35)	102	124	226
[35,45)	303	241	544
[45,55)	636	362	998
[55,65)	758	496	1254
[65,75)	639	515	1154
[75,120)	623	695	1318
Total	3121	2487	5608

EVOLUCIÓN DE LOS CASOS CONFIRMADOS

Evolución	n	Porcentaje
Provisional-Favorable	19906	47.4
Curación sin secuelas	19338	46.0
Defunción	1561	3.7
Desconocido	749	1.8
Curación con secuelas	289	0.7
Provisional-Desfavorable	181	0.4
Total	42024	100.0

CASOS CONFIRMADOS RECUPERADOS

Provincia	n
Almería	2570
Cádiz	1884
Córdoba	1915
Granada	3051
Huelva	519
Jaén	2061
Málaga	4405
Sevilla	3222
Total	19627





Dirección General de Salud Pública y Ordenación Farmacéutica

LETALIDAD

- Casos confirmados fallecidos: 1561, letalidad: 3.71 %

Gráfico de casos confirmados fallecidos por provincia

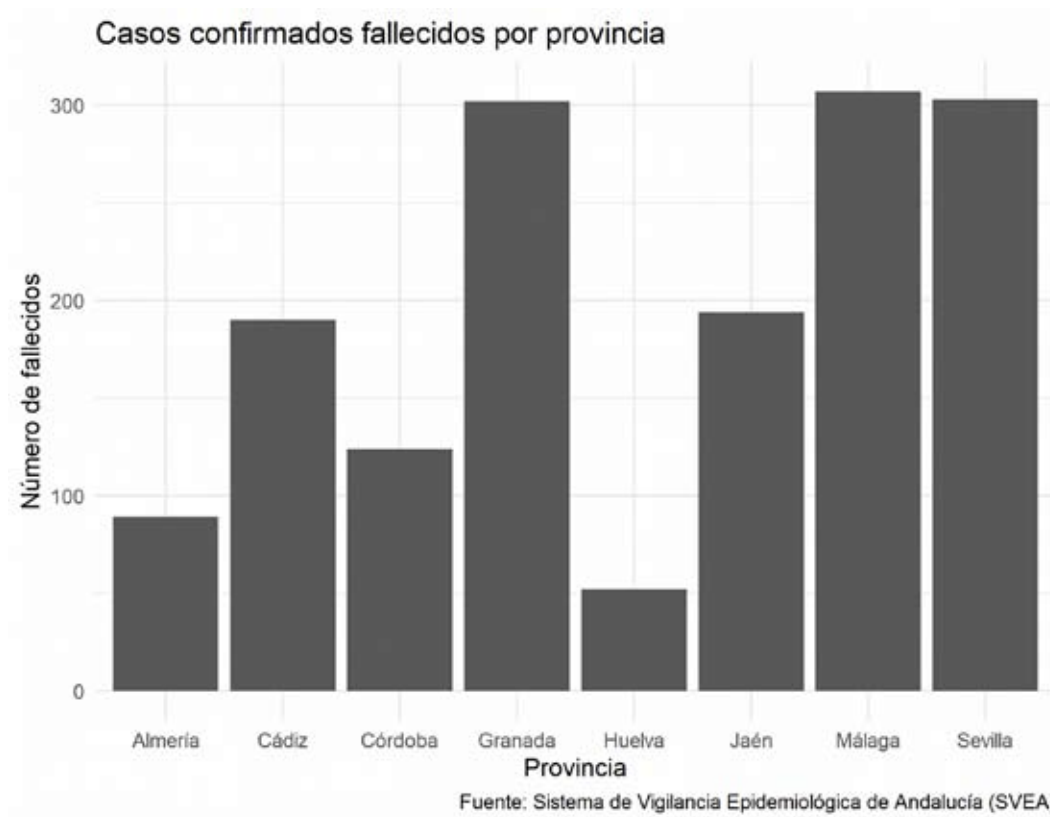


Tabla de casos confirmados fallecidos por provincia:

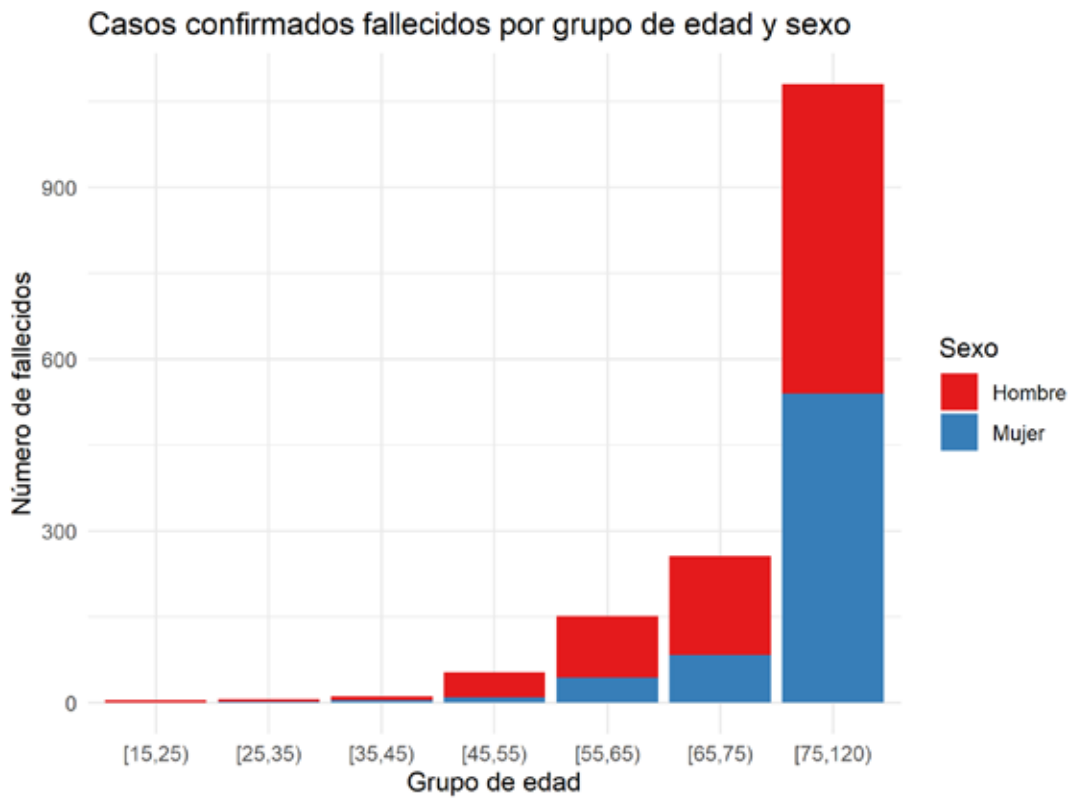
Provincia	n	Porcentaje
Almería	89	5.7
Cádiz	190	12.2
Córdoba	124	7.9
Granada	302	19.3
Huelva	52	3.3
Jaén	194	12.4
Málaga	307	19.7
Sevilla	303	19.4
Total	1561	100.0





Dirección General de Salud Pública y Ordenación Farmacéutica

Gráfico de casos confirmados fallecidos por grupo de edad y sexo



Fuente: Sistema de Vigilancia Epidemiológica de Andalucía (SVEA)

Tabla de casos confirmados fallecidos por grupo de edad y sexo:

Grupo de edad	Hombre	Mujer	Total
[15,25)	4	0	4
[25,35)	4	2	6
[35,45)	7	4	11
[45,55)	43	10	53
[55,65)	107	44	151
[65,75)	173	83	256
[75,120)	540	683	1080
Total	878	683	1561





Dirección General de Salud Pública y Ordenación Farmacéutica

CASOS CONFIRMADOS INSTITUCIONALIZADOS

- Se han notificado 3454 casos confirmados institucionalizados.

Tabla de casos confirmados institucionalizados y fallecidos institucionalizados:

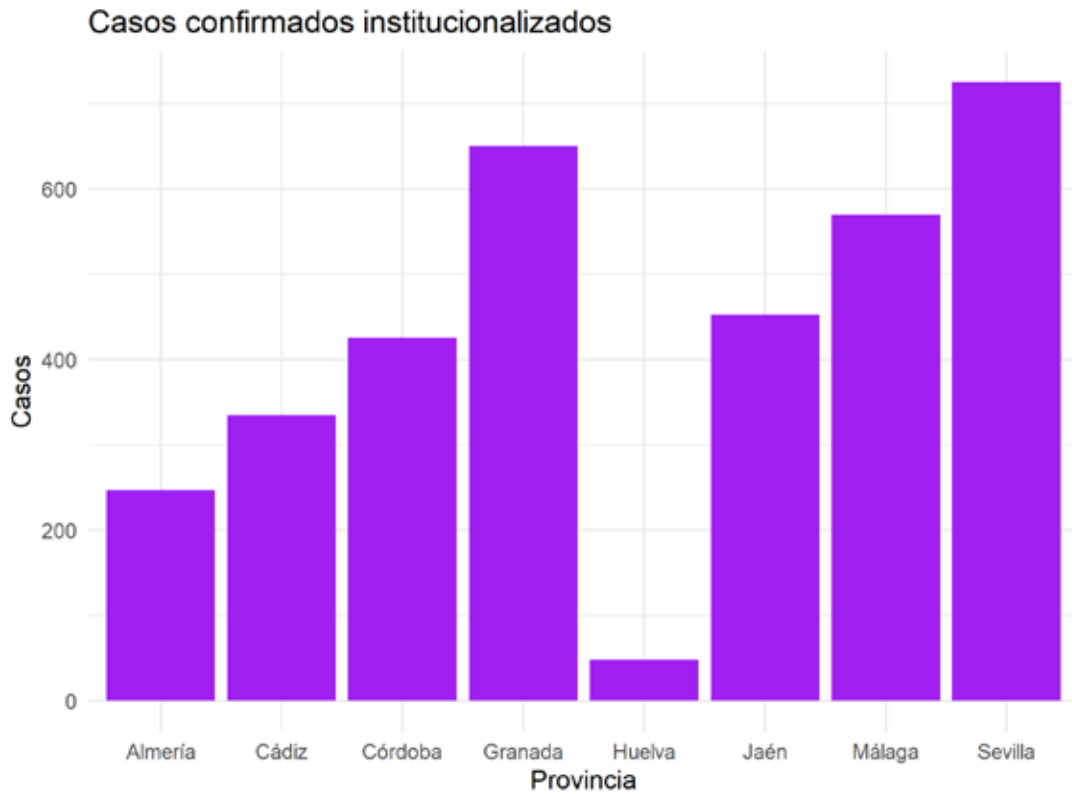
Provincia	Residencias de mayores	Otro tipo de institución	Fallecidos Residencias de mayores	Fallecidos Otro tipo de institución
Almería	198	49	26	0
Cádiz	311	24	80	0
Córdoba	391	35	68	2
Granada	527	123	122	5
Huelva	39	9	8	3
Jaén	355	98	60	6
Málaga	383	187	59	14
Sevilla	639	86	150	2
Total	2843	611	573	32





Dirección General de Salud Pública y Ordenación Farmacéutica

Gráfico de casos confirmados institucionalizados por provincia:



Fuente: Sistema de Vigilancia Epidemiológica de Andalucía (SVEA)

Tabla de casos confirmados institucionalizados por provincia:

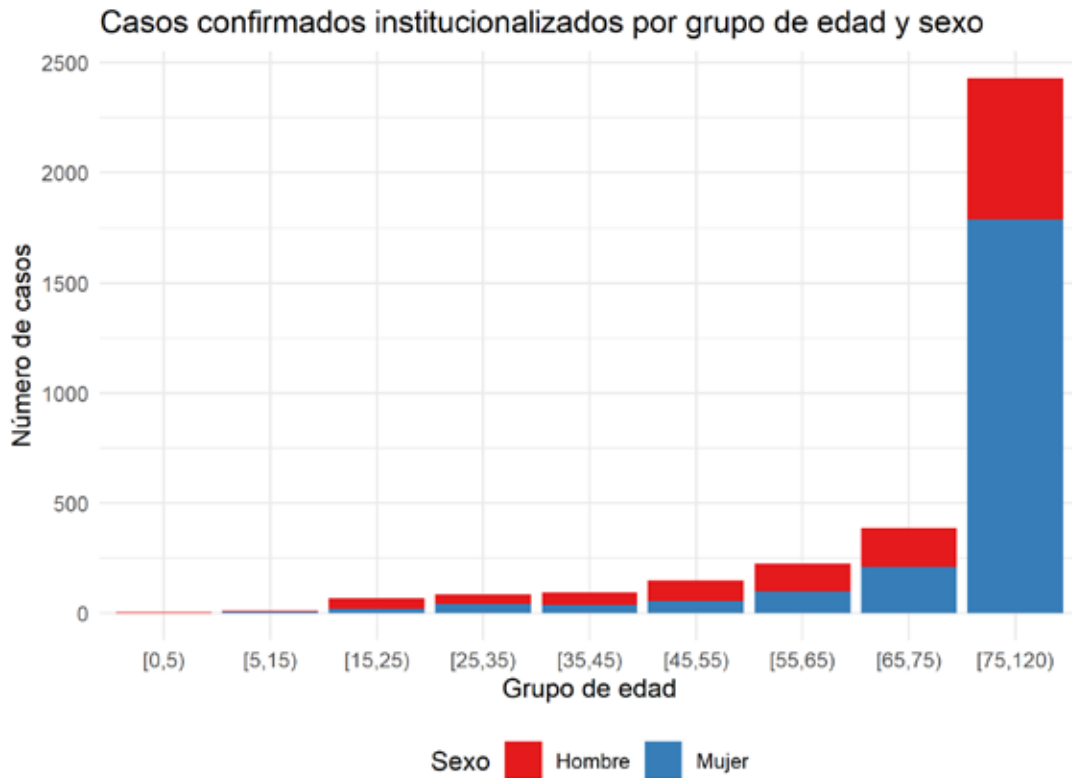
Provincia	n	Porcentaje
Almería	247	7.2
Cádiz	335	9.7
Córdoba	426	12.3
Granada	650	18.8
Huelva	48	1.4
Jaén	453	13.1
Málaga	570	16.5
Sevilla	725	21.0
Total	3454	100.0





Dirección General de Salud Pública y Ordenación Farmacéutica

Gráfico de casos confirmados institucionalizados por grupo de edad y sexo:



Fuente: Sistema de Vigilancia Epidemiológica de Andalucía (SVEA)

Tabla casos institucionalizados por grupo de edad y sexo:

Grupo de edad	Hombre	Mujer	Total
[0,5)	6	0	6
[5,15)	2	7	9
[15,25)	47	21	68
[25,35)	43	40	83
[35,45)	54	39	93
[45,55)	95	53	148
[55,65)	125	100	225
[65,75)	180	208	388
[75,120)	642	1788	2430
Total	1194	2256	3450





Dirección General de Salud Pública y Ordenación Farmacéutica

Gráfico de casos confirmados institucionalizados fallecidos por grupo de edad y sexo:



Fuente: Sistema de Vigilancia Epidemiológica de Andalucía (SVEA)

Tabla de casos confirmados institucionalizados fallecidos por grupo de edad y sexo:

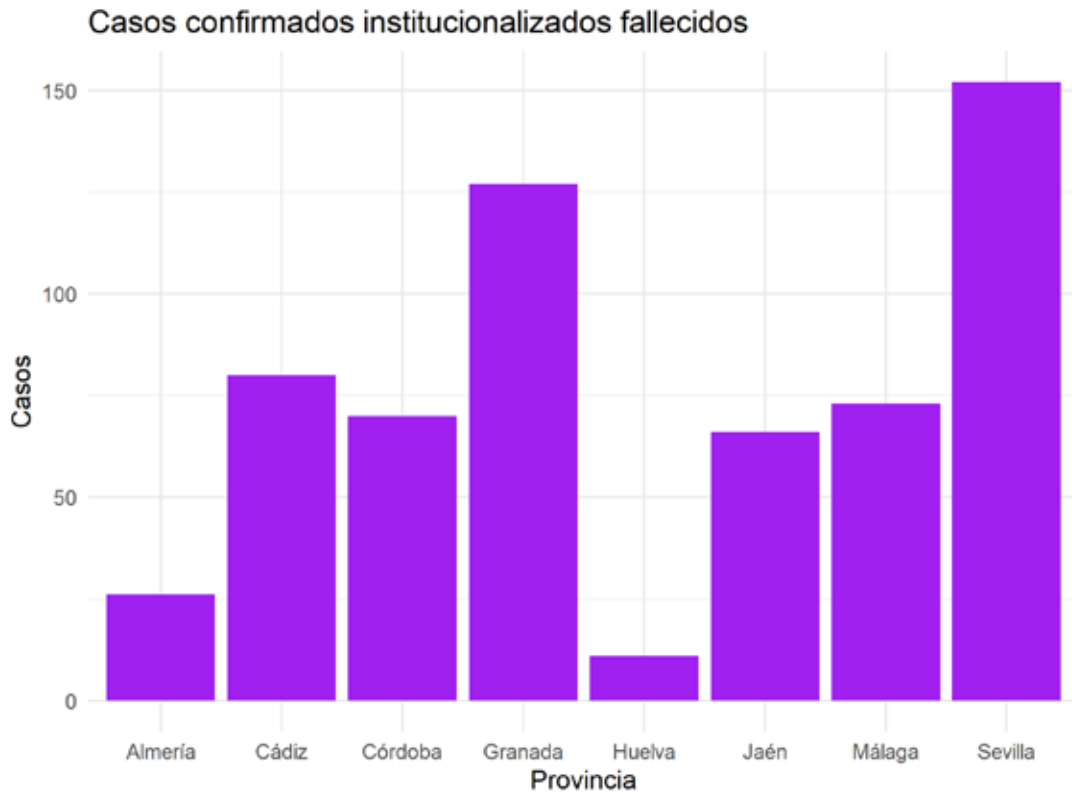
Grupo de edad	Hombre	Mujer	Total
[35,45)	1	0	1
[45,55)	2	2	4
[55,65)	12	10	22
[65,75)	24	25	49
[75,120)	183	346	529
Total	222	383	605





Dirección General de Salud Pública y Ordenación Farmacéutica

Gráfico de casos confirmados institucionalizados fallecidos por provincia:



Fuente: Sistema de Vigilancia Epidemiológica de Andalucía (SVEA)

Tabla de casos confirmados institucionalizados fallecidos por provincia:

Provincia	n	Porcentaje
Almería	26	4.3
Cádiz	80	13.2
Córdoba	70	11.6
Granada	127	21.0
Huelva	11	1.8
Jaén	66	10.9
Málaga	73	12.1
Sevilla	152	25.1
Total	605	100.0



CASOS CONFIRMADOS EN PROFESIONALES SANITARIOS O SOCIO-SANITARIOS:

- Se han notificado 5864 casos confirmados en profesionales sanitarios o socio-sanitarios.

Tabla de casos confirmados en profesionales sanitarios o socio-sanitarios por provincia:

Provincia	No sanitario en centro sanitario	No sanitario en centro sociosanitario	Sanitario en centro sanitario	Sanitario en centro sociosanitario	Sanitario en otro centro	Total	Fallecidos	Curados
Almería	23	39	161	48	4	275	0	201
Cádiz	38	29	345	77	7	496	3	439
Córdoba	55	56	329	114	1	555	1	524
Granada	131	134	832	214	7	1318	1	1246
Huelva	18	8	113	14	2	155	0	142
Jaén	51	60	406	101	8	626	4	604
Málaga	86	97	1013	157	21	1374	0	1247
Sevilla	83	68	724	170	20	1065	2	959
Total	485	491	3923	895	70	5864	11	5362

Tabla de casos confirmados por tipo de profesional:

Tipo de profesional	n	Porcentaje
Enfermería	1324	22.6
Auxiliar de enfermería	1279	21.8
Otros	1161	19.8
Medicina	1142	19.5
NA	774	13.2
Celador/a	184	3.1
Total	5864	100.0



Dirección General de Salud Pública y Ordenación Farmacéutica

Gráficos de casos confirmados en profesionales sanitarios o socio-sanitarios por provincia:



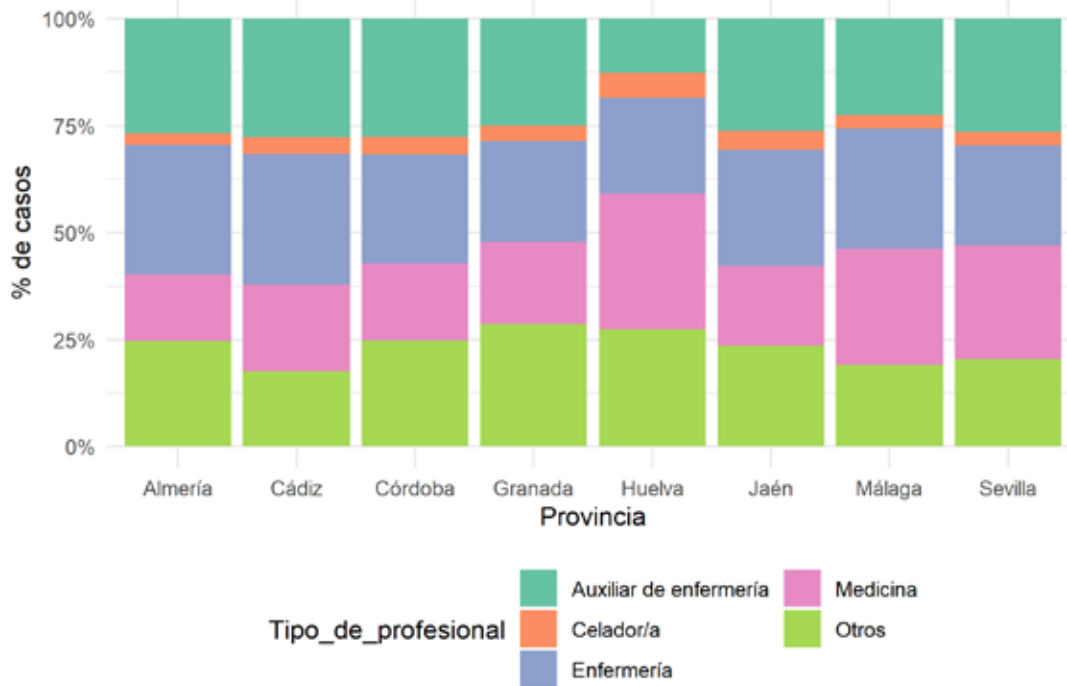
Fuente: Sistema de Vigilancia Epidemiológica de Andalucía (SVEA)





Dirección General de Salud Pública y Ordenación Farmacéutica

Casos confirmados en profesionales sanitarios o socio-sanitarios Provincia y tipo de profesional



Fuente: Sistema de Vigilancia Epidemiológica de Andalucía (SVEA)

Casos confirmados en profesionales sanitario o socio-sanitario por provincia:

Provincia	n	Porcentaje
Almería	275	4.7
Cádiz	496	8.5
Córdoba	555	9.5
Granada	1318	22.5
Huelva	155	2.6
Jaén	626	10.7
Málaga	1374	23.4
Sevilla	1065	18.2
Total	5864	100.0



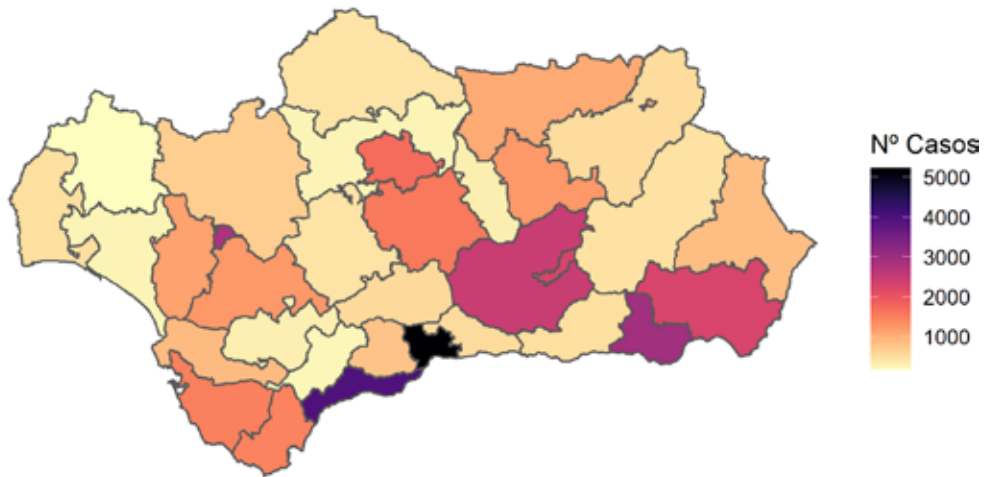


Dirección General de Salud Pública y Ordenación Farmacéutica

MAPAS

MAPA: Casos confirmados por distrito :

Distribución casos confirmados COVID-19 por Distrito



Fuente: Sistema de Vigilancia Epidemiológica de Andalucía (SVEA)

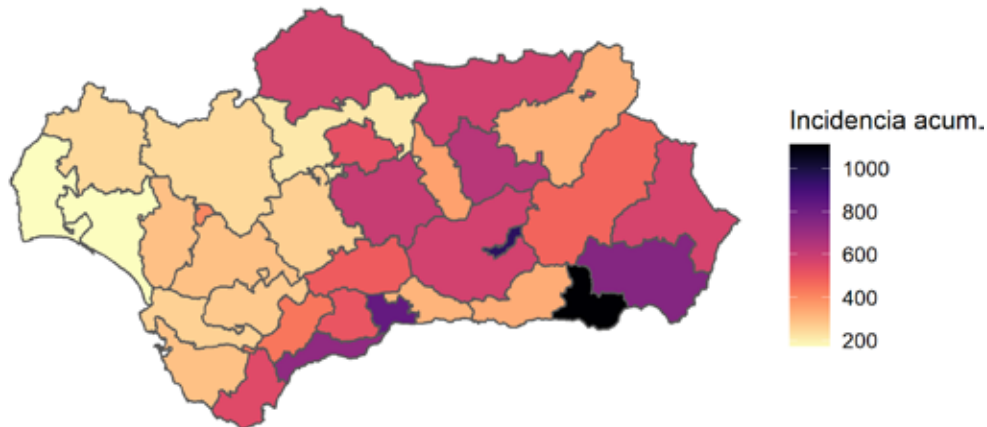




Dirección General de Salud Pública y Ordenación Farmacéutica

MAPA: Incidencia acumulada por distrito.

Distribución casos COVID-19 por Distrito
Incidencia acumulada x 100.000 habitantes



Fuente: Sistema de Vigilancia Epidemiológica de Andalucía (SVEA)

Provincia	Distrito	Casos	Poblacion	Incidencia_acumulada
Almería	Poniente de Almería	2942	265153	1109.55
Granada	Granada	2285	239149	955.47
Málaga	Málaga	5214	628045	830.20
Almería	Almería	2268	301623	751.93
Málaga	Costa del Sol	3969	546811	725.84
Jaén	Jaén	1251	197150	634.54
Córdoba	Córdoba Sur	1569	261145	600.82
Granada	Metropolitano de Granada	2470	428657	576.22
Jaén	Jaén Norte	1053	182943	575.59
Córdoba	Córdoba Norte	434	75582	574.21
Almería	Levante-Alto	851	150044	567.17
Cádiz	Almanzora			
Cádiz	Campo de Gibraltar	1470	270879	542.68
Córdoba	Córdoba	1714	325701	526.25
Málaga	Valle del Guadalhorce	785	153276	512.15
Málaga	La Vega	546	110237	495.30
Granada	Granada Nordeste	466	98043	475.30
Málaga	Serranía	243	55247	439.84
Sevilla	Sevilla	2792	688592	405.47
Jaén	Jaén Sur	323	90904	355.32





Dirección General de Salud Pública y Ordenación Farmacéutica

Provincia	Distrito	Casos	Poblacion	Incidencia_acumulada
Granada	Granada Sur	495	148829	332.60
Jaén	Jaen Nordeste	527	162567	324.17
Málaga	Axarquía	535	168169	318.13
Sevilla	Aljarafe	1145	388572	294.67
Sevilla	Sevilla Sur	1251	426417	293.37
Cádiz	Bahía de Cádiz-La Janda	1503	512524	293.25
Cádiz	Sierra de Cádiz	319	115641	275.85
Sevilla	Sevilla Este	447	169515	263.69
Cádiz	Jerez-Costa Noroeste	883	341111	258.86
Huelva	Sierra de Huelva-Andévalo Central	166	67571	245.67
Sevilla	Sevilla Norte	675	276764	243.89
Córdoba	Guadalquivir	265	124207	213.35
Huelva	Condado-Campiña	267	155057	172.19
Huelva	Huelva-Costa	494	288115	171.46

Tabla de casos por provincia e incidencia acumulada por 100.000 habitantes.

Provincia	Casos	Poblacion	Incidencia_acumulada
Almería	6127	716820	854.75
Málaga	11383	1661785	684.99
Granada	5755	914678	629.18
Córdoba	3987	786635	506.84
Jaén	3160	633564	498.77
Cádiz	4313	1240155	347.78
Sevilla	6361	1949860	326.23
Huelva	938	510743	183.65



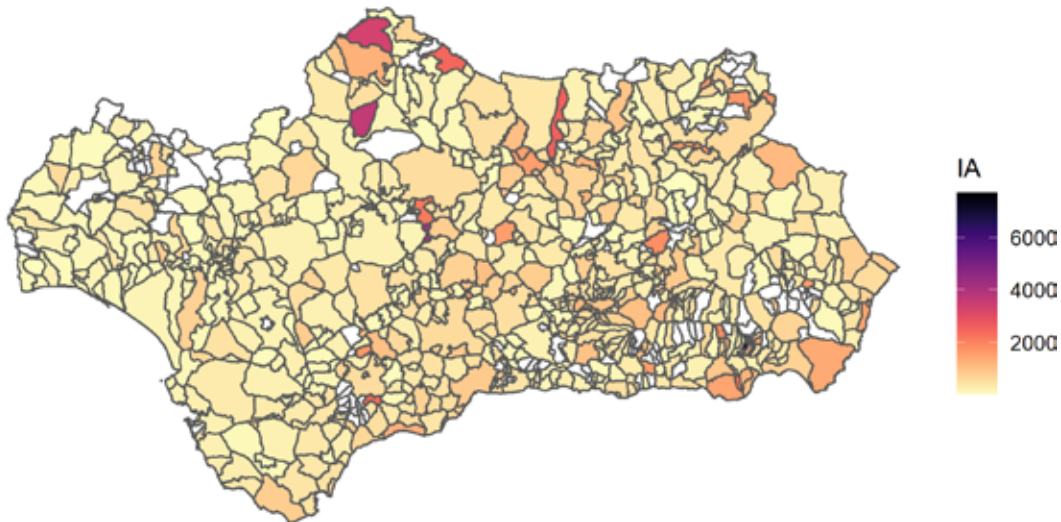


Dirección General de Salud Pública y Ordenación Farmacéutica

MAPA POR MUNICIPIO

Casos confirmados sin municipio: 932

Distribución casos COVID-19 por municipio
Incidencia acumulada x 100.000 habitantes



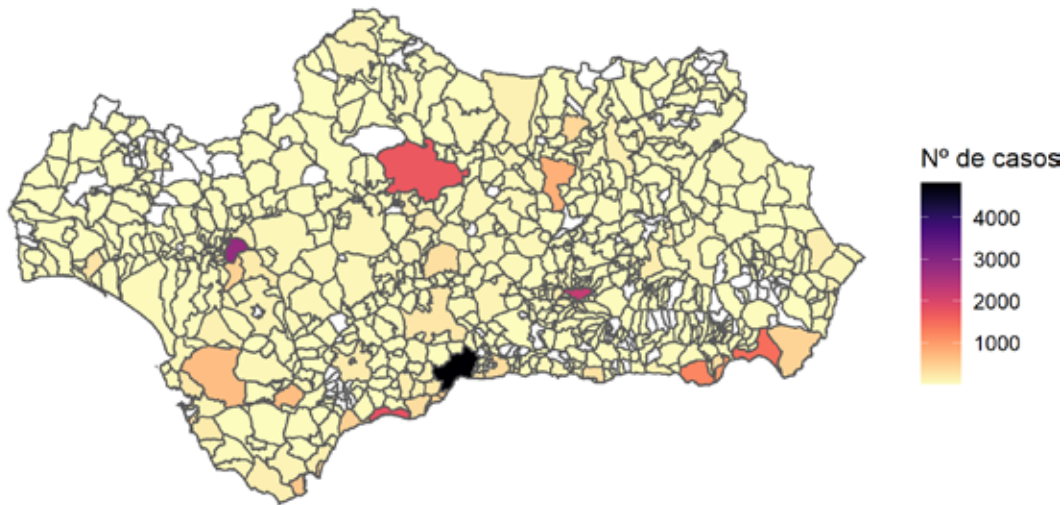
Fuente: Sistema de Vigilancia Epidemiológica de Andalucía (SVEA)





Dirección General de Salud Pública y Ordenación Farmacéutica

Distribución casos COVID-19 por municipio Casos confirmados



Fuente: Sistema de Vigilancia Epidemiológica de Andalucía (SVEA)

Tabla de casos por municipio e incidencia acumulada por 100.000 habitantes.

Municipio	CODIGOINE	Casos	poblacion	incidencia
Abla	04001	1	1249	80.06
Abrucena	04002	3	1202	249.58
Adra	04003	119	25148	473.20
Albanchez	04004	1	741	134.95
Alboloduy	04005	0	616	0.00
Albox	04006	59	11805	499.79
Alcolea	04007	2	825	242.42
Alcóntar	04008	0	505	0.00
Alcudia de Monteagud	04009	0	152	0.00
Alhabia	04010	9	671	1341.28
Alhama de Almería	04011	15	3641	411.97
Alicún	04012	0	206	0.00
Almería	04013	1447	198533	728.85
Almócita	04014	1	169	591.72
Alsodux	04015	1	125	800.00
Antas	04016	15	3182	471.40
Arboleas	04017	11	4596	239.34
Armuña de Almanzora	04018	1	302	331.13





Dirección General de Salud Pública y Ordenación Farmacéutica

Municipio	CODIGOINE	Casos	poblacion	incidencia
Bacares	04019	0	246	0.00
Bayárcal	04020	0	317	0.00
Bayarque	04021	0	215	0.00
Bédar	04022	1	971	102.99
Beires	04023	2	110	1818.18
Benahadux	04024	22	4382	502.05
Benitagla	04026	0	58	0.00
Benizalón	04027	0	254	0.00
Bentarique	04028	2	238	840.34
Berja	04029	26	12415	209.42
Canjáyar	04030	2	1214	164.74
Cantoria	04031	6	3204	187.27
Carboneras	04032	18	8004	224.89
Castro de Filabres	04033	1	123	813.01
Cóbdar	04034	0	171	0.00
Cuevas del Almanzora	04035	79	14081	561.04
Chercos	04036	0	278	0.00
Chirivel	04037	7	1472	475.54
Dalías	04038	36	4006	898.65
Enix	04041	1	466	214.59
Felix	04043	2	628	318.47
Fines	04044	3	2079	144.30
Fiñana	04045	7	1994	351.05
Fondón	04046	1	989	101.11
Gádor	04047	10	3012	332.01
Los Gallardos	04048	4	2794	143.16
Garrucha	04049	72	9212	781.59
Gérgal	04050	5	1030	485.44
Huécija	04051	6	480	1250.00
Huércal de Almería	04052	89	17651	504.22
Huércal-Overa	04053	148	19127	773.78
Íllar	04054	28	394	7106.60
Instinción	04055	1	448	223.21
Laroya	04056	0	192	0.00
Láujar de Andarax	04057	10	1536	651.04
Líjar	04058	6	390	1538.46
Lubrín	04059	3	1477	203.11
Lucainena de las Torres	04060	0	538	0.00
Lúcar	04061	4	763	524.25
Macael	04062	23	5482	419.55
María	04063	4	1238	323.10
Mojácar	04064	94	6403	1468.06
Nacimiento	04065	0	495	0.00
Níjar	04066	423	30663	1379.51
Ohanes	04067	0	580	0.00
Olula de Castro	04068	0	196	0.00
Olula del Río	04069	25	6210	402.58
Oria	04070	2	2249	88.93
Padules	04071	5	410	1219.51
Partaloa	04072	2	1110	180.18
Paterna del Río	04073	0	371	0.00
Pechina	04074	13	4037	322.02
Pulpí	04075	81	10055	805.57





Dirección General de Salud Pública y Ordenación Farmacéutica

Municipio	CODIGOINE	Casos	poblacion	incidencia
Purchena	04076	4	1618	247.22
Rágol	04077	1	316	316.46
Rioja	04078	6	1417	423.43
Roquetas de Mar	04079	973	96800	1005.17
Santa Cruz de Marchena	04080	0	208	0.00
Santa Fe de Mondújar	04081	0	452	0.00
Senés	04082	0	295	0.00
Serón	04083	2	2041	97.99
Sierro	04084	1	381	262.47
Somontín	04085	0	446	0.00
Sorbas	04086	2	2388	83.75
Suflí	04087	0	204	0.00
Tabernas	04088	25	3688	677.87
Taberno	04089	1	925	108.11
Tahal	04090	0	362	0.00
Terque	04091	29	377	7692.31
Tíjola	04092	7	3541	197.68
Turre	04093	16	3549	450.83
Turrillas	04094	0	240	0.00
Uleila del Campo	04095	5	833	600.24
Urrácal	04096	1	350	285.71
Velefique	04097	0	242	0.00
Vélez-Blanco	04098	5	1904	262.61
Vélez-Rubio	04099	14	6555	213.58
Vera	04100	122	16452	741.55
Viator	04101	22	5885	373.83
Vícar	04102	320	26028	1229.45
Zurgena	04103	11	3005	366.06
Las Tres Villas	04901	2	568	352.11
El Ejido	04902	1217	83594	1455.85
La Mojonera	04903	207	9021	2294.65
Balanegra	04904	15	3009	498.50
Alcalá de los Gazules	11001	11	5219	210.77
Alcalá del Valle	11002	84	5046	1664.68
Algar	11003	2	1413	141.54
Algeciras	11004	547	121957	448.52
Algodonales	11005	5	5550	90.09
Arcos de la Frontera	11006	65	30700	211.73
Barbate	11007	79	22518	350.83
Los Barrios	11008	97	23642	410.29
Benaocaz	11009	1	671	149.03
Bornos	11010	15	7670	195.57
El Bosque	11011	1	2145	46.62
Cádiz	11012	381	116027	328.37
Castellar de la Frontera	11013	11	3049	360.77
Conil de la Frontera	11014	66	22529	292.96
Chiclana de la Frontera	11015	190	84489	224.88
Chipiona	11016	32	19123	167.34
Espera	11017	2	3860	51.81
El Gaster	11018	1	1752	57.08
Grazalema	11019	3	2027	148.00
Jerez de la Frontera	11020	654	212749	307.40
Jimena de la Frontera	11021	25	6951	359.66





Dirección General de Salud Pública y Ordenación Farmacéutica

Municipio	CODIGOINE	Casos	poblacion	incidencia
La Línea de la Concepción	11022	425	63147	673.03
Medina Sidonia	11023	11	11708	93.95
Olvera	11024	19	8113	234.19
Paterna de Rivera	11025	46	5470	840.95
Prado del Rey	11026	7	5605	124.89
El Puerto de Santa María	11027	225	88405	254.51
Puerto Real	11028	86	41627	206.60
Puerto Serrano	11029	9	6941	129.66
Rota	11030	51	29109	175.20
San Fernando	11031	323	94979	340.08
Sanlúcar de Barrameda	11032	72	68684	104.83
San Roque	11033	143	31218	458.07
Setenil de las Bodegas	11034	6	2769	216.68
Tarifa	11035	142	18162	781.85
Torre Alháuquime	11036	0	790	0.00
Trebujena	11037	43	7028	611.84
Ubrique	11038	66	16597	397.66
Vejer de la Frontera	11039	34	12624	269.33
Villaluenga del Rosario	11040	2	455	439.56
Villamartín	11041	29	12150	238.68
Zahara	11042	2	1387	144.20
Benalup-Casas Viejas	11901	6	6929	86.59
San José del Valle	11902	14	4418	316.89
San Martín del Tesorillo	11903	2	2753	72.65
Adamuz	14001	5	4192	119.27
Aguilar de la Frontera	14002	61	13328	457.68
Alcaracejos	14003	2	1486	134.59
Almedinilla	14004	3	2391	125.47
Almodóvar del Río	14005	22	7937	277.18
Añora	14006	1	1527	65.49
Baena	14007	68	19284	352.62
Belalcázar	14008	107	3255	3287.25
Belmez	14009	15	2923	513.17
Benamejí	14010	6	4966	120.82
Los Blázquez	14011	1	661	151.29
Bujalance	14012	12	7417	161.79
Cabra	14013	75	20341	368.71
Cañete de las Torres	14014	1	2933	34.09
Carcabuey	14015	8	2412	331.67
Cardeña	14016	7	1490	469.80
La Carlota	14017	19	14061	135.13
El Carpio	14018	4	4383	91.26
Castro del Río	14019	26	7809	332.95
Conquista	14020	1	379	263.85
Córdoba	14021	1713	325701	525.94
Doña Mencía	14022	11	4638	237.17
Dos Torres	14023	0	2411	0.00
Encinas Reales	14024	20	2254	887.31
Espejo	14025	8	3329	240.31
Espiel	14026	4	2397	166.88
Fernán-Núñez	14027	53	9663	548.48
Fuente la Lancha	14028	1	351	284.90
Fuente Obejuna	14029	15	4604	325.80





Dirección General de Salud Pública y Ordenación Farmacéutica

Municipio	CODIGOINE	Casos	poblacion	incidencia
Fuente Palmera	14030	11	9783	112.44
Fuente-Tójar	14031	3	672	446.43
La Granjuela	14032	0	461	0.00
Guadalcázar	14033	4	1583	252.68
El Guijo	14034	0	355	0.00
Hinojosa del Duque	14035	86	6788	1266.94
Hornachuelos	14036	9	4497	200.13
Iznájar	14037	31	4261	727.53
Lucena	14038	310	42605	727.61
Luque	14039	47	2994	1569.81
Montalbán de Córdoba	14040	186	4489	4143.46
Montemayor	14041	22	3855	570.69
Montilla	14042	178	22859	778.69
Montoro	14043	47	9364	501.92
Monturque	14044	1	1958	51.07
Moriles	14045	8	3717	215.23
Nueva Carteya	14046	4	5379	74.36
Obejo	14047	1	2011	49.73
Palenciana	14048	12	1478	811.91
Palma del Río	14049	51	21064	242.12
Pedro Abad	14050	6	2837	211.49
Pedroche	14051	1	1516	65.96
Peñarroya-Pueblonuevo	14052	57	10695	532.96
Posadas	14053	23	7325	313.99
Pozoblanco	14054	40	17210	232.42
Priego de Córdoba	14055	67	22408	299.00
Puente Genil	14056	92	30048	306.18
La Rambla	14057	159	7493	2121.98
Rute	14058	102	9845	1036.06
San Sebastián de los Ballesteros	14059	1	808	123.76
Santaella	14060	8	4629	172.82
Santa Eufemia	14061	5	755	662.25
Torrecampo	14062	26	1059	2455.15
Valenzuela	14063	10	1131	884.17
Valsequillo	14064	3	356	842.70
La Victoria	14065	2	2271	88.07
Villa del Río	14066	23	7104	323.76
Villafranca de Córdoba	14067	9	4871	184.77
Villaharta	14068	1	619	161.55
Villanueva de Córdoba	14069	15	8729	171.84
Villanueva del Duque	14070	3	1461	205.34
Villanueva del Rey	14071	38	1046	3632.89
Villaralto	14072	4	1131	353.67
Villaviciosa de Córdoba	14073	0	3229	0.00
El Viso	14074	2	2536	78.86
Zuheros	14075	0	641	0.00
Fuente Carreteros	14901	0	1131	0.00
La Guijarrosa	14902	0	1399	0.00
Agrón	18001	2	274	729.93
Alamedilla	18002	4	574	696.86
Albolote	18003	79	18808	420.03
Albondón	18004	1	728	137.36
Albuñán	18005	2	406	492.61





Dirección General de Salud Pública y Ordenación Farmacéutica

Municipio	CODIGOINE	Casos	poblacion	incidencia
Albuñol	18006	26	7233	359.46
Albuñuelas	18007	8	821	974.42
Aldeire	18010	1	615	162.60
Alfacar	18011	28	5400	518.52
Algarinejo	18012	16	2520	634.92
Alhama de Granada	18013	13	5979	217.43
Alhendín	18014	33	9349	352.98
Alicún de Ortega	18015	0	480	0.00
Almegíjar	18016	0	365	0.00
Almuñécar	18017	57	26514	214.98
Alquife	18018	5	601	831.95
Arenas del Rey	18020	0	666	0.00
Armillá	18021	237	24174	980.39
Atarfe	18022	76	18706	406.29
Baza	18023	70	20412	342.94
Beas de Granada	18024	1	977	102.35
Beas de Guadix	18025	2	329	607.90
Benalúa	18027	35	3318	1054.85
Benalúa de las Villas	18028	7	1066	656.66
Benamaurel	18029	16	2293	697.78
Bérchules	18030	1	716	139.66
Bubión	18032	0	296	0.00
Busquistar	18033	1	289	346.02
Cacín	18034	1	569	175.75
Cádiar	18035	1	1453	68.82
Cájar	18036	55	5129	1072.33
Calicasas	18037	2	617	324.15
Campotéjar	18038	1	1237	80.84
Caniles	18039	9	4047	222.39
Cáñar	18040	1	350	285.71
Capileira	18042	0	554	0.00
Carataunas	18043	0	194	0.00
Cástaras	18044	0	249	0.00
Castilléjar	18045	2	1318	151.75
Castril	18046	6	2070	289.86
Cenes de la Vega	18047	56	8002	6100.03
Cijuela	18048	7	3322	210.72
Cogollos de Guadix	18049	2	673	297.18
Cogollos de la Vega	18050	8	2031	393.89
Colomera	18051	10	1309	763.94
Cortes de Baza	18053	4	1869	214.02
Cortes y Graena	18054	2	996	200.80
Cúllar	18056	7	4129	169.53
Cúllar Vega	18057	46	7429	619.20
Chauchina	18059	28	5565	503.14
Chimeneas	18061	1	1257	79.55
Churriana de la Vega	18062	95	15200	625.00
Darro	18063	2	1599	125.08
Dehesas de Guadix	18064	0	419	0.00
Dehesas Viejas	18065	0	705	0.00
Deifontes	18066	7	2627	266.46
Diezma	18067	3	764	392.67
Dílar	18068	6	2054	292.11





Dirección General de Salud Pública y Ordenación Farmacéutica

Municipio	CODIGOINE	Casos	poblacion	incidencia
Dólar	18069	3	622	482.32
Dúdar	18070	0	330	0.00
Dúrcal	18071	29	7015	413.40
Escúzar	18072	2	791	252.84
Ferreira	18074	1	299	334.45
Fonelas	18076	5	978	511.25
Fornes	18077	0	555	0.00
Freila	18078	1	918	108.93
Fuente Vaqueros	18079	30	4406	680.89
Galera	18082	7	1075	651.16
Gobernador	18083	0	233	0.00
Gójar	18084	25	5795	431.41
Gor	18085	1	733	136.43
Gorafe	18086	1	381	262.47
Granada	18087	2221	232462	955.42
Guadahortuna	18088	2	1935	103.36
Guadix	18089	162	18422	879.38
Gualchos	18093	21	5193	404.39
Güéjar Sierra	18094	29	2820	1028.37
Güevéjar	18095	15	2595	578.03
Huélago	18096	2	403	496.28
Huéneja	18097	0	1184	0.00
Huéscar	18098	17	7253	234.39
Huétor de Santillán	18099	5	1877	266.38
Huétor Tájar	18100	55	10352	531.30
Huétor Vega	18101	80	12039	664.51
Íllora	18102	14	10054	139.25
Ítrabo	18103	2	988	202.43
Iznalloz	18105	24	5134	467.47
Játar	18106	0	614	0.00
Jayena	18107	3	1060	283.02
Jérez del Marquesado	18108	11	968	1136.36
Jete	18109	0	919	0.00
Jun	18111	28	3833	730.50
Juñeres	18112	0	153	0.00
La Calahorra	18114	1	673	148.59
Láchar	18115	7	3471	201.67
Lanjarón	18116	10	3507	285.14
Lanteira	18117	3	588	510.20
Lecrín	18119	10	2134	468.60
Lentegí	18120	0	326	0.00
Lobras	18121	0	145	0.00
Loja	18122	102	20342	501.43
Lugros	18123	0	323	0.00
Lújar	18124	2	488	409.84
La Malahá	18126	11	1781	617.63
Maracena	18127	168	22116	759.63
Marchal	18128	0	417	0.00
Moclín	18132	3	3651	82.17
Molvizar	18133	3	2794	107.37
Monachil	18134	57	7939	717.97
Montefrío	18135	44	5433	809.87
Montejícar	18136	1	2113	47.33





Dirección General de Salud Pública y Ordenación Farmacéutica

Municipio	CODIGOINE	Casos	poblacion	incidencia
Montillana	18137	2	1189	168.21
Moraleda de Zafayona	18138	3	3153	95.15
Motril	18140	285	58020	491.21
Murtas	18141	2	467	428.27
Nigüelas	18143	3	1173	255.75
Nívar	18144	3	994	301.81
Ogijares	18145	104	14160	734.46
Orce	18146	1	1190	84.03
Órgiva	18147	18	5725	314.41
Otívar	18148	0	1034	0.00
Villa de Otura	18149	40	6952	575.37
Padul	18150	42	8420	498.81
Pampaneira	18151	0	321	0.00
Pedro Martínez	18152	20	1107	1806.68
Peligros	18153	59	11394	517.82
La Peza	18154	3	1178	254.67
Pinos Genil	18157	8	1457	549.07
Pinos Puente	18158	49	9930	493.45
Píñar	18159	2	1138	175.75
Polícar	18161	0	276	0.00
Polopos	18162	3	1756	170.84
Pórtugos	18163	4	382	1047.12
Puebla de Don Fadrique	18164	25	2250	1111.11
Pulianas	18165	27	5429	497.33
Purullena	18167	9	2293	392.50
Quéntar	18168	7	933	750.27
Rubite	18170	0	394	0.00
Salar	18171	4	2631	152.03
Salobreña	18173	18	12381	145.38
Santa Cruz del Comercio	18174	0	528	0.00
Santa Fe	18175	177	15157	1167.78
Soportújar	18176	0	268	0.00
Sorvilán	18177	0	538	0.00
Torre-Cardela	18178	1	736	135.87
Torvizcón	18179	10	648	1543.21
Trevélez	18180	3	732	409.84
Turón	18181	0	239	0.00
Ugíjar	18182	2	2523	79.27
Válor	18183	0	675	0.00
Vélez de Benaudalla	18184	3	2841	105.60
Ventas de Huelma	18185	2	640	312.50
Villanueva de las Torres	18187	0	582	0.00
Villanueva Mesía	18188	6	2021	296.88
Víznar	18189	2	976	204.92
Zafarraya	18192	2	2137	93.59
La Zubia	18193	144	19155	751.76
Zújar	18194	4	2548	156.99
La Taha	18901	7	653	1071.98
El Valle	18902	1	914	109.41
Nevada	18903	0	1050	0.00
Alpujarra de la Sierra	18904	4	989	404.45
Las Gabias	18905	121	21115	573.05
Los Guájares	18906	1	1057	94.61





Dirección General de Salud Pública y Ordenación Farmacéutica

Municipio	CODIGOINE	Casos	poblacion	incidencia
Valle del Zalabí	18907	10	2128	469.92
Villamena	18908	3	948	316.46
Morelábor	18909	2	607	329.49
El Pinar	18910	0	877	0.00
Vegas del Genil	18911	102	11166	913.49
Cuevas del Campo	18912	3	1735	172.91
Zagra	18913	9	834	1079.14
Valderrubio	18914	4	2086	191.75
Domingo Pérez de Granada	18915	2	890	224.72
Torrenueva Costa	18916	1	2682	37.29
Alájar	21001	0	756	0.00
Aljaraque	21002	54	21260	254.00
El Almendro	21003	3	826	363.20
Almonaster la Real	21004	3	1819	164.93
Almonte	21005	42	24191	173.62
Alosno	21006	4	3923	101.96
Aracena	21007	55	8107	678.43
Aroche	21008	2	3073	65.08
Arroyomolinos de León	21009	0	953	0.00
Ayamonte	21010	17	20946	81.16
Beas	21011	5	4257	117.45
Berrocal	21012	0	312	0.00
Bollullos Par del Condado	21013	18	14272	126.12
Bonares	21014	1	6058	16.51
Cabezas Rubias	21015	2	730	273.97
Cala	21016	3	1167	257.07
Calañas	21017	3	2791	107.49
El Campillo	21018	2	2023	98.86
Campofrío	21019	2	675	296.30
Cañaveral de León	21020	0	403	0.00
Cartaya	21021	15	19974	75.10
Castaño del Robledo	21022	0	223	0.00
El Cerro de Andévalo	21023	0	2364	0.00
Corteconcepción	21024	3	548	547.45
Cortegana	21025	8	4666	171.45
Cortelazor	21026	0	299	0.00
Cumbres de Enmedio	21027	0	56	0.00
Cumbres de San Bartolomé	21028	1	381	262.47
Cumbres Mayores	21029	2	1755	113.96
Chucena	21030	2	2222	90.01
Encinasola	21031	0	1305	0.00
Escacena del Campo	21032	14	2284	612.96
Fuenteheridos	21033	1	678	147.49
Galaroza	21034	0	1379	0.00
Gibraleón	21035	14	12607	111.05
La Granada de Río-Tinto	21036	0	239	0.00
El Granado	21037	1	516	193.80
Higuera de la Sierra	21038	2	1287	155.40
Hinojales	21039	0	325	0.00
Hinojos	21040	6	3976	150.91
Huelva	21041	270	143663	187.94
Isla Cristina	21042	32	21264	150.49
Jabugo	21043	4	2250	177.78





Dirección General de Salud Pública y Ordenación Farmacéutica

Municipio	CODIGOINE	Casos	poblacion	incidencia
Lepe	21044	57	27431	207.79
Linares de la Sierra	21045	0	263	0.00
Lucena del Puerto	21046	7	3371	207.65
Manzanilla	21047	4	2135	187.35
Los Marines	21048	0	396	0.00
Minas de Riotinto	21049	15	3848	389.81
Moguer	21050	23	22088	104.13
La Nava	21051	0	266	0.00
Nerva	21052	14	5235	267.43
Niebla	21053	3	4117	72.87
La Palma del Condado	21054	35	10761	325.25
Palos de la Frontera	21055	10	11289	88.58
Paterna del Campo	21056	7	3509	199.49
Paymogo	21057	1	1159	86.28
Puebla de Guzmán	21058	4	3073	130.17
Puerto Moral	21059	0	282	0.00
Punta Umbría	21060	22	15242	144.34
Rociana del Condado	21061	4	7855	50.92
Rosal de la Frontera	21062	2	1697	117.86
San Bartolomé de la Torre	21063	2	3736	53.53
San Juan del Puerto	21064	18	9300	193.55
Sanlúcar de Gadiana	21065	0	409	0.00
San Silvestre de Guzmán	21066	0	623	0.00
Santa Ana la Real	21067	0	476	0.00
Santa Bárbara de Casa	21068	6	1035	579.71
Santa Olalla del Cala	21069	0	2001	0.00
Trigueros	21070	30	7713	388.95
Valdelarco	21071	1	239	418.41
Valverde del Camino	21072	32	12820	249.61
Villablanca	21073	1	2848	35.11
Villalba del Alcor	21074	27	3338	808.87
Villanueva de las Cruces	21075	0	373	0.00
Villanueva de los Castillejos	21076	5	2820	177.30
Villarrasa	21077	3	2176	137.87
Zalamea la Real	21078	14	3068	456.32
Zufre	21079	0	808	0.00
La Zarza-Perrunal	21902	0	1267	0.00
Albanchez de Mágina	23001	1	1024	97.66
Alcalá la Real	23002	72	21605	333.26
Alcaudete	23003	44	10498	419.13
Aldeaquemada	23004	0	481	0.00
Andújar	23005	133	36793	361.48
Arjona	23006	86	5542	1551.79
Arjonilla	23007	54	3575	1510.49
Arquillos	23008	5	1734	288.35
Baeza	23009	51	15841	321.95
Bailén	23010	80	17667	452.82
Baños de la Encina	23011	6	2582	232.38
Beas de Segura	23012	9	5130	175.44
Begíjar	23014	7	3029	231.10
Bélmez de la Moraleda	23015	10	1567	638.16
Benatae	23016	0	448	0.00
Cabra del Santo Cristo	23017	9	1779	505.90





Dirección General de Salud Pública y Ordenación Farmacéutica

Municipio	CODIGOINE	Casos	poblacion	incidencia
Cambil	23018	21	2703	776.91
Campillo de Arenas	23019	0	1760	0.00
Canena	23020	1	1831	54.61
Carboneros	23021	0	615	0.00
La Carolina	23024	29	15261	190.03
Castellar	23025	10	3314	301.75
Castillo de Locubín	23026	12	4058	295.71
Cazalilla	23027	3	824	364.08
Cazorla	23028	24	7441	322.54
Chiclana de Segura	23029	1	965	103.63
Chilluévar	23030	3	1434	209.21
Escañuela	23031	6	950	631.58
Espeluy	23032	0	619	0.00
Frailes	23033	9	1575	571.43
Fuensanta de Martos	23034	2	3074	65.06
Fuerte del Rey	23035	15	1357	1105.38
Génave	23037	0	611	0.00
La Guardia de Jaén	23038	59	5011	1177.41
Guarromán	23039	8	2724	293.69
Lahiguera	23040	9	1710	526.32
Higuera de Calatrava	23041	1	619	161.55
Hinojares	23042	0	401	0.00
Hornos	23043	0	601	0.00
Huelma	23044	20	5776	346.26
Huesa	23045	2	2489	80.35
Ibros	23046	2	2832	70.62
La Iruela	23047	13	1899	684.57
Iznatoraf	23048	0	960	0.00
Jabalquinto	23049	5	2039	245.22
Jaén	23050	792	112999	700.89
Jamilena	23051	6	3293	182.20
Jimena	23052	8	1284	623.05
Jódar	23053	10	11667	85.71
Larva	23054	1	472	211.86
Linares	23055	397	57414	691.47
Lopera	23056	6	3665	163.71
Lupión	23057	3	842	356.29
Mancha Real	23058	62	11264	550.43
Marmolejo	23059	71	6812	1042.28
Martos	23060	68	24215	280.82
Mengíbar	23061	38	9941	382.26
Montizón	23062	5	1725	289.86
Navas de San Juan	23063	3	4517	66.42
Noalejo	23064	0	1970	0.00
Orcera	23065	4	1811	220.87
Peal de Becerro	23066	13	5266	246.87
Pegalajar	23067	9	2919	308.32
Porcuna	23069	51	6235	817.96
Pozo Alcón	23070	9	4673	192.60
Puerta de Génave	23071	5	2159	231.59
La Puerta de Segura	23072	16	2268	705.47
Quesada	23073	1	5209	19.20
Rus	23074	5	3547	140.96





Dirección General de Salud Pública y Ordenación Farmacéutica

Municipio	CODIGOINE	Casos	poblacion	incidencia
Sabiote	23075	6	3918	153.14
Santa Elena	23076	0	888	0.00
Santiago de Calatrava	23077	0	699	0.00
Santisteban del Puerto	23079	15	4472	335.42
Santo Tomé	23080	34	2139	1589.53
Segura de la Sierra	23081	30	1790	1675.98
Siles	23082	5	2241	223.11
Sorihuela del Guadalimar	23084	0	1100	0.00
Torreblascopedro	23085	9	2546	353.50
Torredelcampo	23086	90	14247	631.71
Torredonjimeno	23087	47	13696	343.17
Torreperogil	23088	25	7276	343.60
Torres	23090	2	1406	142.25
Torres de Albánchez	23091	0	787	0.00
Úbeda	23092	143	34345	416.36
Valdepeñas de Jaén	23093	3	3714	80.78
Vilches	23094	42	4436	946.80
Villacarrillo	23095	50	10726	466.16
Villanueva de la Reina	23096	79	3081	2564.10
Villanueva del Arzobispo	23097	10	8193	122.06
Villardompardo	23098	8	965	829.02
Los Villares	23099	33	6014	548.72
Villarodrigo	23101	0	405	0.00
Cárcheles	23901	2	1363	146.74
Bedmar y Garciez	23902	13	2642	492.05
Villatorres	23903	52	4316	1204.82
Santiago-Pontones	23904	18	2956	608.93
Arroyo del Ojanco	23905	14	2288	611.89
Alameda	29001	9	5372	167.54
Alcaucín	29002	3	2230	134.53
Alfarnate	29003	1	1069	93.55
Alfarnatejo	29004	0	377	0.00
Algarrobo	29005	20	6444	310.37
Algatocín	29006	3	793	378.31
Alhaurín de la Torre	29007	210	40345	520.51
Alhaurín el Grande	29008	132	24705	534.30
Almáchar	29009	5	1811	276.09
Almargen	29010	6	1954	307.06
Almogía	29011	12	3715	323.01
Álora	29012	59	12985	454.37
Alozaina	29013	5	2051	243.78
Alpandeire	29014	0	260	0.00
Antequera	29015	237	41239	574.70
Árchez	29016	1	385	259.74
Archidona	29017	45	8238	546.25
Ardales	29018	10	2500	400.00
Arenas	29019	2	1156	173.01
Arriate	29020	13	4102	316.92
Atajate	29021	0	168	0.00
Benadalid	29022	0	215	0.00
Benahavís	29023	40	8085	494.74
Benalauría	29024	1	438	228.31
Benalmádena	29025	415	68128	609.15





Dirección General de Salud Pública y Ordenación Farmacéutica

Municipio	CODIGOINE	Casos	poblacion	incidencia
Benamargosa	29026	1	1514	66.05
Benamocarra	29027	5	3011	166.06
Benaolán	29028	0	1476	0.00
Benarrabá	29029	1	455	219.78
El Borge	29030	7	930	752.69
El Burgo	29031	1	1800	55.56
Campillos	29032	22	8444	260.54
Canillas de Aceituno	29033	0	1677	0.00
Canillas de Albaida	29034	0	716	0.00
Cañete la Real	29035	17	1665	1021.02
Carratraca	29036	2	731	273.60
Cartajima	29037	0	253	0.00
Cártama	29038	121	26259	460.79
Casabermeja	29039	17	3522	482.68
Casarabonela	29040	9	2502	359.71
Casares	29041	17	6515	260.94
Coín	29042	163	22147	735.99
Colmenar	29043	7	3376	207.35
Comares	29044	0	1315	0.00
Cómpeta	29045	4	3922	101.99
Cortes de la Frontera	29046	12	3101	386.97
Cuevas Bajas	29047	21	1395	1505.38
Cuevas del Becerro	29048	5	1589	314.66
Cuevas de San Marcos	29049	13	3648	356.36
Cútar	29050	2	607	329.49
Estepona	29051	443	68286	648.74
Faraján	29052	0	253	0.00
Frigiliana	29053	7	3009	232.64
Fuengirola	29054	328	80309	408.42
Fuente de Piedra	29055	7	2596	269.65
Gaucín	29056	5	1576	317.26
Genalguacil	29057	3	410	731.71
Guaro	29058	11	2260	486.73
Humilladero	29059	18	3286	547.78
Igualeja	29060	3	763	393.18
Istán	29061	5	1469	340.37
Iznate	29062	0	868	0.00
Jimera de Líbar	29063	0	372	0.00
Jubrique	29064	0	528	0.00
Júzcar	29065	0	232	0.00
Macharaviaya	29066	0	480	0.00
Málaga	29067	4825	574654	839.64
Manilva	29068	51	15528	328.44
Marbella	29069	1807	143386	1260.23
Mijas	29070	332	82742	401.25
Moclínejo	29071	2	1271	157.36
Mollina	29072	18	5149	349.58
Monda	29073	10	2594	385.51
Montejaque	29074	0	964	0.00
Nerja	29075	57	21091	270.26
Ojén	29076	20	3702	540.25
Parauta	29077	6	251	2390.44
Periana	29079	3	3048	98.43





Dirección General de Salud Pública y Ordenación Farmacéutica

Municipio	CODIGOINE	Casos	poblacion	incidencia
Pizarra	29080	26	9226	281.81
Pujerra	29081	0	301	0.00
Rincón de la Victoria	29082	238	47179	504.46
Riogordo	29083	13	2724	477.24
Ronda	29084	182	33877	537.24
Salares	29085	0	169	0.00
Sayalonga	29086	4	1681	237.95
Sedella	29087	0	606	0.00
Sierra de Yeguas	29088	17	3346	508.07
Teba	29089	22	3760	585.11
Tolox	29090	2	2107	94.92
Torrox	29091	21	17234	121.85
Totalán	29092	0	746	0.00
Valle de Abdalajís	29093	18	2542	708.10
Vélez-Málaga	29094	346	81643	423.80
Villanueva de Algaidas	29095	5	4176	119.73
Villanueva del Rosario	29096	12	3356	357.57
Villanueva del Trabuco	29097	26	5299	490.66
Villanueva de Tapia	29098	3	1476	203.25
Viñuela	29099	1	2034	49.16
Yunquera	29100	10	2864	349.16
Torremolinos	29901	484	68661	704.91
Villanueva de la Concepción	29902	29	3296	879.85
Montecorto	29903	4	593	674.54
Serrato	29904	1	477	209.64
Aguadulce	41001	2	2020	99.01
Alanís	41002	6	1723	348.23
Albaida del Aljarafe	41003	5	3197	156.40
Alcalá de Guadaíra	41004	189	75279	251.07
Alcalá del Río	41005	19	12029	157.95
Alcolea del Río	41006	7	3373	207.53
La Algaba	41007	70	16374	427.51
Algámitas	41008	13	1255	1035.86
Almadén de la Plata	41009	0	1355	0.00
Almensilla	41010	13	6080	213.82
Arahal	41011	97	19526	496.77
Aznalcázar	41012	34	4586	741.39
Aznalcóllar	41013	2	6091	32.84
Badolatosa	41014	1	3078	32.49
Benacazón	41015	9	7241	124.29
Bollullos de la Mitación	41016	16	10787	148.33
Bormujos	41017	56	21972	254.87
Brenes	41018	23	12471	184.43
Burguillos	41019	24	6716	357.36
Las Cabezas de San Juan	41020	38	16417	231.47
Camas	41021	65	27509	236.29
La Campana	41022	1	5276	18.95
Cantillana	41023	45	10684	421.19
Carmona	41024	60	28531	210.30
Carrión de los Céspedes	41025	1	2544	39.31
Casariche	41026	11	5456	201.61
Castilblanco de los Arroyos	41027	6	4864	123.36
Castilleja de Guzmán	41028	6	2821	212.69





Dirección General de Salud Pública y Ordenación Farmacéutica

Municipio	CODIGOINE	Casos	poblacion	incidencia
Castilleja de la Cuesta	41029	44	17418	252.61
Castilleja del Campo	41030	0	629	0.00
El Castillo de las Guardas	41031	1	1443	69.30
Cazalla de la Sierra	41032	6	4718	127.17
Constantina	41033	38	5896	644.50
Coria del Río	41034	71	30777	230.69
Coripe	41035	1	1251	79.94
El Coronil	41036	3	4746	63.21
Los Corrales	41037	6	3941	152.25
Dos Hermanas	41038	454	133968	338.89
Écija	41039	87	39873	218.19
Espartinas	41040	43	15791	272.31
Estepa	41041	64	12505	511.80
Fuentes de Andalucía	41042	12	7111	168.75
El Garrobo	41043	2	790	253.16
Gelves	41044	35	10184	343.68
Gerena	41045	26	7585	342.78
Gilena	41046	5	3727	134.16
Gines	41047	27	13420	201.19
Guadalcanal	41048	1	2627	38.07
Guillena	41049	22	12788	172.04
Herrera	41050	11	6461	170.25
Huévar del Aljarafe	41051	1	3015	33.17
Lantejuela	41052	0	3814	0.00
Lebrija	41053	126	27524	457.78
Lora de Estepa	41054	1	862	116.01
Lora del Río	41055	24	18662	128.60
La Luisiana	41056	5	4576	109.27
El Madroño	41057	0	278	0.00
Mairena del Alcor	41058	64	23550	271.76
Mairena del Aljarafe	41059	180	46089	390.55
Marchena	41060	68	19457	349.49
Marinaleda	41061	1	2627	38.07
Martín de la Jara	41062	4	2704	147.93
Los Molares	41063	3	3480	86.21
Montellano	41064	58	7056	822.00
Morón de la Frontera	41065	62	27627	224.42
Las Navas de la Concepción	41066	2	1559	128.29
Olivares	41067	14	9394	149.03
Osuna	41068	80	17560	455.58
Los Palacios y Villafranca	41069	50	38354	130.36
Palomares del Río	41070	15	8767	171.10
Paradas	41071	47	6908	680.37
Pedraza	41072	8	5194	154.02
El Pedroso	41073	9	2018	445.99
Peñaflor	41074	4	3656	109.41
Pilas	41075	32	13974	229.00
Pruna	41076	0	2603	0.00
La Puebla de Cazalla	41077	28	10979	255.03
La Puebla de los Infantes	41078	0	2991	0.00
La Puebla del Río	41079	16	11868	134.82
El Real de la Jara	41080	2	1503	133.07
La Rinconada	41081	115	38628	297.71





Dirección General de Salud Pública y Ordenación Farmacéutica

Municipio	CODIGOINE	Casos	poblacion	incidencia
La Roda de Andalucía	41082	26	4183	621.56
El Ronquillo	41083	2	1364	146.63
El Rubio	41084	5	3408	146.71
Salteras	41085	27	5530	488.25
San Juan de Aznalfarache	41086	211	21416	985.24
Sanlúcar la Mayor	41087	20	13808	144.84
San Nicolás del Puerto	41088	0	596	0.00
Santiponce	41089	8	8554	93.52
El Saucejo	41090	3	4284	70.03
Sevilla	41091	2786	688592	404.59
Tocina	41092	10	9501	105.25
Tomares	41093	105	25359	414.05
Umbrete	41094	27	8894	303.58
Utrera	41095	102	50728	201.07
Valencina de la Concepción	41096	15	7751	193.52
Villamanrique de la Condesa	41097	9	4459	201.84
Villanueva del Ariscal	41098	10	6610	151.29
Villanueva del Río y Minas	41099	8	4858	164.68
Villanueva de San Juan	41100	1	1120	89.29
Villaverde del Río	41101	11	7818	140.70
El Viso del Alcor	41102	64	19266	332.19
Cañada Rosal	41901	5	3320	150.60
Isla Mayor	41902	3	5839	51.38
El Cuervo de Sevilla	41903	16	8610	185.83
El Palmar de Troya	41904	0	2340	0.00

