

1. Disposiciones generales

CONSEJERÍA DE SALUD Y FAMILIAS

Acuerdo de 15 de septiembre de 2020, del Consejo de Gobierno, por el que se toma conocimiento del informe de la Consejería de Salud y Familias sobre la evolución de la pandemia del COVID-19 en la Comunidad Autónoma de Andalucía a fecha 15 de septiembre.

El 31 de diciembre de 2019, la Comisión Municipal de Salud de Wuhan (provincia de Hubei, China) informó sobre 27 casos de neumonía de etiología desconocida, incluyendo siete casos graves, con una exposición común a un mercado mayorista de marisco, pescado y animales vivos en la ciudad de Wuhan.

Con fecha 7 de enero de 2020, las autoridades chinas identificaron como agente causante del brote un nuevo tipo de virus de la familia Coronaviridae, inicialmente denominado como coronavirus 2019-nCoV.

Con fecha 27 de enero de 2020, se constituyó en la Consejería de Salud y Familias el Grupo Asesor de Seguimiento del Coronavirus en Andalucía, formado por un grupo de profesionales expertos en la materia. En la primera reunión se trazaron las líneas a seguir para la prevención y evolución del coronavirus en Andalucía.

Derivado de las recomendaciones del Grupo Asesor, se elaboró un Plan de Contingencia General para el Sistema Sanitario Público de Andalucía, en adelante SSPA, que engloba al Servicio Andaluz de Salud, tanto en su vertiente de Atención primaria como de Atención Hospitalaria, y a las Agencias Públicas Empresariales Sanitarias.

La Organización Mundial de la Salud, OMS en adelante, ha declarado la emergencia en salud pública de importancia internacional y la pandemia global ante la situación del coronavirus COVID-19, con fechas 30 de enero y 11 de marzo de 2020, respectivamente. Hacer frente a esta emergencia requiere adoptar una serie de medidas orientadas a proteger la salud y seguridad de la ciudadanía, contener la progresión de la enfermedad y reforzar el sistema de salud pública.

En este contexto, mediante Orden del Consejero de la Presidencia, Administración Pública e Interior, de 25 de febrero de 2020, se acordó activar el Comité Ejecutivo para el Control, Evaluación y Seguimiento de Situaciones Especiales.

Habida cuenta de la evolución de los acontecimientos y el estado de riesgo inminente y extraordinario para la salud pública, el Gobierno Andaluz entendió obligada la adopción de una serie de medidas cautelares, ajustadas a los principios de minimización de la intervención y de proporcionalidad de las medidas adoptadas a los fines perseguidos, prescindiendo del trámite de audiencia de los interesados.

En virtud de ello, la Consejería de Salud y Familias mediante Orden de 13 de marzo de 2020, adoptó diversas medidas preventivas en materia sanitaria, socio sanitaria, de transporte, docencia y empleo, medio ambiente y agricultura, y en materia de cultura, ocio y deporte, que fue tomada en consideración por parte del Consejo de Gobierno mediante Acuerdo de la misma fecha.

No obstante, la evolución de la pandemia del coronavirus del COVID-19 hace necesaria la adopción continua de nuevas medidas. En este contexto, con fecha 14 de marzo de 2020, el Consejero de la Presidencia, Administración Pública e Interior, activa el Plan Territorial de Emergencia de Andalucía, aprobado por Acuerdo del Consejo de Gobierno de 22 de noviembre de 2011, como director del mismo, en nivel 2. El Presidente de la Junta de Andalucía solicita ese mismo día al Consejero de la Presidencia, Administración Pública e Interior que constituya y convoque el Gabinete de Crisis previsto en el citado plan territorial. Durante la sesión del Gabinete de Crisis, y bajo la presidencia del Presidente de la Junta de Andalucía, se acuerda que se adopten por la Consejería

de Salud y Familias nuevas medidas preventivas en diversos ámbitos al incrementarse el riesgo inminente y extraordinario para la salud de la población.

Con motivo de la situación de emergencia de salud pública relacionada en los párrafos anteriores, el Gobierno de la Nación acordó declarar, mediante Real Decreto 463/2020, de 14 de marzo, el estado de alarma para la gestión de la situación de crisis sanitaria en todo el territorio nacional, con fundamento en las actuales circunstancias extraordinarias y que constituyen una crisis sanitaria sin precedentes y de enorme magnitud.

En virtud del contexto referido en los anteriores apartados, la Consejería de Salud y Familias ha elaborado un informe en el que se desglosan los datos principales sobre la evolución de la pandemia del COVID-19 en la Comunidad Autónoma de Andalucía a fecha 15 de septiembre, que se adjunta al presente acuerdo como anexo.

Por todo ello, teniendo en cuenta la situación de emergencia sanitaria declarada por la OMS y la repercusión que para la ciudadanía andaluza tiene el buen funcionamiento del Sistema Sanitario Público de Andalucía, así como la evolución actual de la pandemia, se considera oportuno y conveniente que el informe referido sea conocido por parte del Consejo de Gobierno.

En su virtud, de conformidad con el artículo 27.23 de la Ley 6/2006, de 24 de octubre, del Gobierno de la Comunidad Autónoma de Andalucía, a propuesta del Consejero de Salud y Familias, y previa deliberación, el Consejo de Gobierno, en su reunión del día 15 de septiembre de 2020

A C U E R D A

Tomar conocimiento del informe de la Consejería de Salud y Familias sobre la evolución de la pandemia del COVID-19 en la Comunidad Autónoma de Andalucía a fecha 15 de septiembre.

Sevilla, 15 de septiembre de 2020

JESÚS RAMÓN AGUIRRE MUÑOZ
Consejero de Salud y Familias

JUAN MANUEL MORENO BONILLA
Presidente de la Junta de Andalucía



Dirección General de Salud Pública y Ordenación Farmacéutica

INFORME ALERTA COVID19 ANDALUCÍA

Servicio de Vigilancia y Salud Laboral.
15 septiembre 2020



1

00177700





Dirección General de Salud Pública y Ordenación Farmacéutica

RESUMEN

Se resumen las principales características de los casos de COVID19 a día 2020-09-15.

Provincia	Confirmado	Confirmado PCR	Confirmado serología	Confirmados fallecidos	Confirmados recuperados
Almería	6862	6583	279	99	3011
Cádiz	5103	4774	329	193	2115
Córdoba	4652	4245	407	130	2000
Granada	6395	5588	807	306	3391
Huelva	1106	979	127	53	540
Jaén	3654	3157	497	198	2148
Málaga	13263	11469	1794	329	4799
Sevilla	7557	6883	674	323	3371
Total	48592	43678	4914	1631	21375

- La incidencia acumulada para la Comunidad Autónoma de Andalucía es de: 577.5 casos por 100.000 habitantes.
- La incidencia acumulada de casos confirmados por PCR en Andalucía es de: 519.1 casos por 100.000 habitantes.
- La incidencia acumulada para la Comunidad Autónoma de Andalucía en los últimos 14 días es de: 148.17 casos por 100.000 habitantes.
- La incidencia acumulada de casos confirmados por PCR en Andalucía en los últimos 14 días es de: 147.92 casos por 100.000 habitantes.
- Se han notificado 1631 fallecimientos, siendo la letalidad del 3.36%.

Incidencia acumulada en los últimos 14 días. Casos confirmados totales y confirmados por PCR:

Provincia	Incidencia acumulada <14 días	Incidencia acumulada PCR <14 días
Almería	242.60	242.18
Cádiz	122.24	122.24
Córdoba	143.01	142.63
Granada	129.99	129.77
Huelva	55.02	55.02
Jaén	136.69	136.53
Málaga	218.26	217.54
Sevilla	108.93	108.93
Andalucía	148.17	147.92

Tabla resumen de casos confirmados hospitalizados:

Provincia	Hospitalizados	UCI	Altas hospitalarias	Altas hospitalarias sin fallecimientos
Almería	648	91	538	466





Dirección General de Salud Pública y Ordenación Farmacéutica

Provincia	Hospitalizados	UCI	Altas hospitalarias	Altas hospitalarias sin fallecimientos
Cádiz	790	100	647	484
Córdoba	735	95	651	551
Granada	1419	152	1284	1013
Huelva	243	34	234	184
Jaén	871	100	831	659
Málaga	2049	195	1691	1405
Sevilla	1565	175	1366	1110
Total	8320	942	7242	5872

Tabla de casos confirmados fallecidos por grupo de edad y sexo:

Grupo de edad	Hombre	Mujer	Total	Porcentaje
[15,25)	5	0	5	0.3
[25,35)	4	2	6	0.4
[35,45)	7	5	12	0.7
[45,55)	49	12	61	3.7
[55,65)	108	48	156	9.6
[65,75)	177	84	261	16.0
[75,120)	556	574	1130	69.3
Total	906	725	1631	100.0

Tabla de casos confirmados en profesionales sanitarios o socio-sanitarios por provincia:

Provincia	No sanitario en centro sanitario	No sanitario en centro sociosanitario	Sanitario en centro sanitario	Sanitario en centro sociosanitario	Sanitario en otro centro	Total Fallecidos	Curados
Almería	24	40	169	49	4	286	215
Cádiz	39	29	351	79	7	505	443
Córdoba	55	62	336	118	1	572	527
Granada	133	135	836	214	7	1325	1258
Huelva	20	8	122	15	2	167	142
Jaén	51	61	412	106	9	639	605
Málaga	86	107	1032	168	23	1416	1257
Sevilla	86	76	754	175	21	1112	961
Total	494	518	4012	924	74	6022	5408

Tabla de casos confirmados por tipo de profesional sanitario o socio-sanitario:

Tipo de profesional	n	Porcentaje
Enfermería	1358	22.6
Auxiliar de enfermería	1318	21.9
Otros	1190	19.8
Medicina	1164	19.3
NA	797	13.2
Celador/a	195	3.2
Total	6022	100.0





Dirección General de Salud Pública y Ordenación Farmacéutica

Tabla de casos confirmados institucionalizados y fallecidos institucionalizados:

Provincia	Residencias de mayores	Otro tipo de institución	Fallecidos Residencias de mayores	Fallecidos Otro tipo de institución
Almería	201	50	34	0
Cádiz	314	34	80	0
Córdoba	409	32	68	2
Granada	528	124	122	5
Huelva	39	9	8	3
Jaén	357	98	60	6
Málaga	392	192	59	14
Sevilla	703	91	155	4
Total	2943	630	586	34





Dirección General de Salud Pública y Ordenación Farmacéutica

INFORME EPIDEMIOLÓGICO DE CASOS CONFIRMADOS

Tablas y gráficos de Casos confirmados de coronavirus COVID-19 a fecha:

2020-09-15 : 48592

Nota metodológica: Desde el 15 de marzo la definición de caso para la declaración epidemiológica incluye: casos hospitalizados y casos de cualquier gravedad no hospitalizados que pertenezcan a personal sanitario, sociosanitario así como otros servicios esenciales y grupos vulnerables. A partir del 12 de abril se incluyen en los datos de casos confirmados los casos confirmados por test rápidos, lo que puede afectar a la evolución de la serie de casos confirmados. Ambos hechos hay que tenerlos en consideración para la interpretación de los datos.

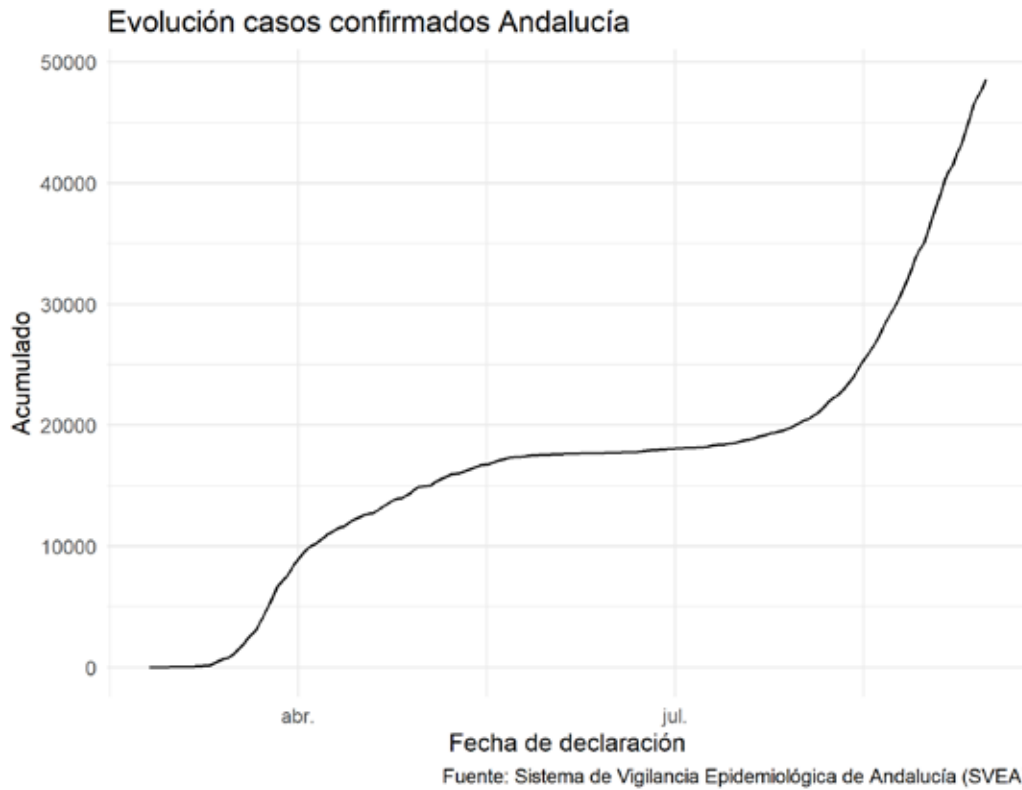
Los datos presentados en este informe están en continua revisión y ciertas oscilaciones diarias pueden deberse a procesos de depuración y consolidación de datos.





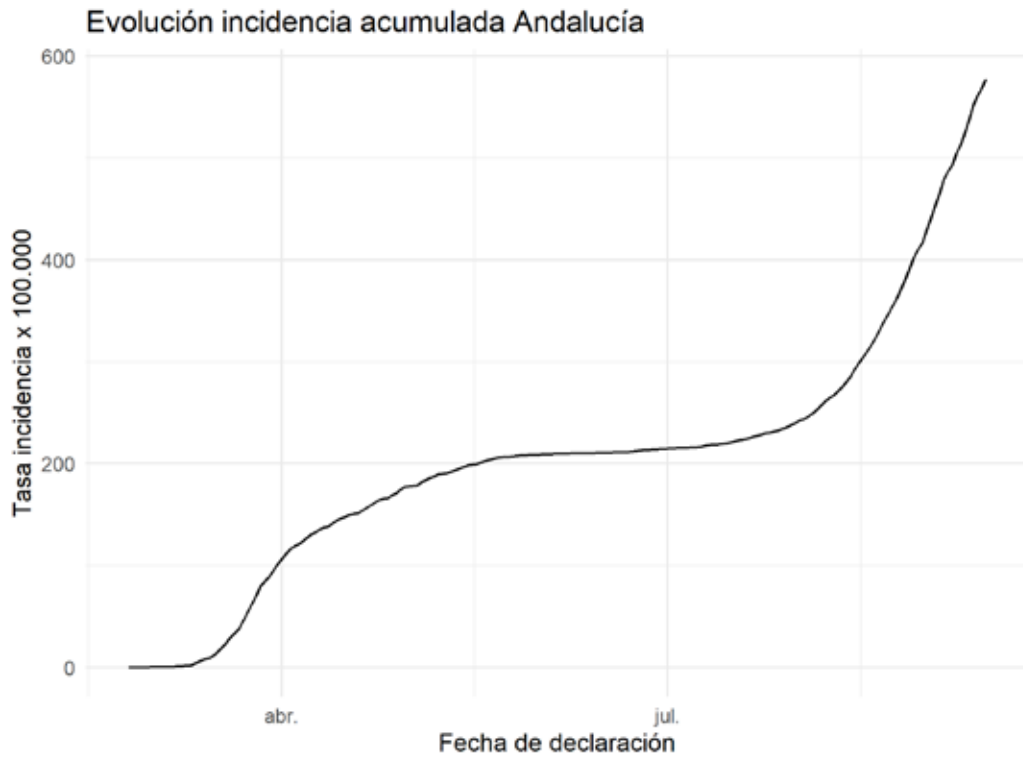
Dirección General de Salud Pública y Ordenación Farmacéutica

Gráficos de evolución de casos confirmados:





Dirección General de Salud Pública y Ordenación Farmacéutica



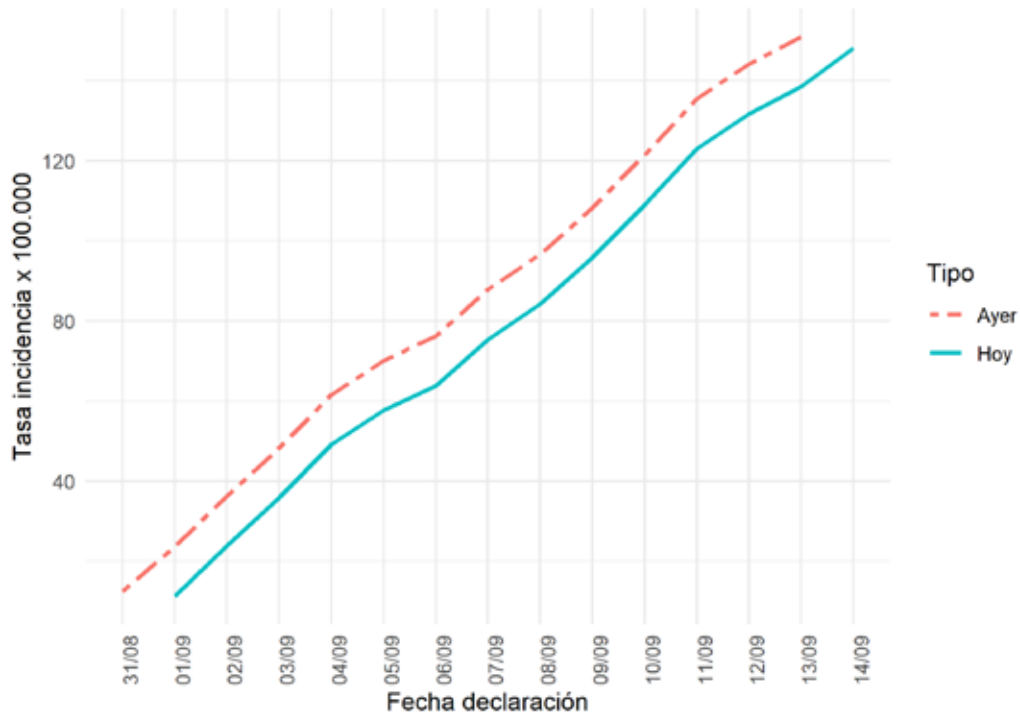
Fuente: Sistema de Vigilancia Epidemiológica de Andalucía (SVEA)





Dirección General de Salud Pública y Ordenación Farmacéutica

Evolución incidencia acumulada <14 días Andalucía



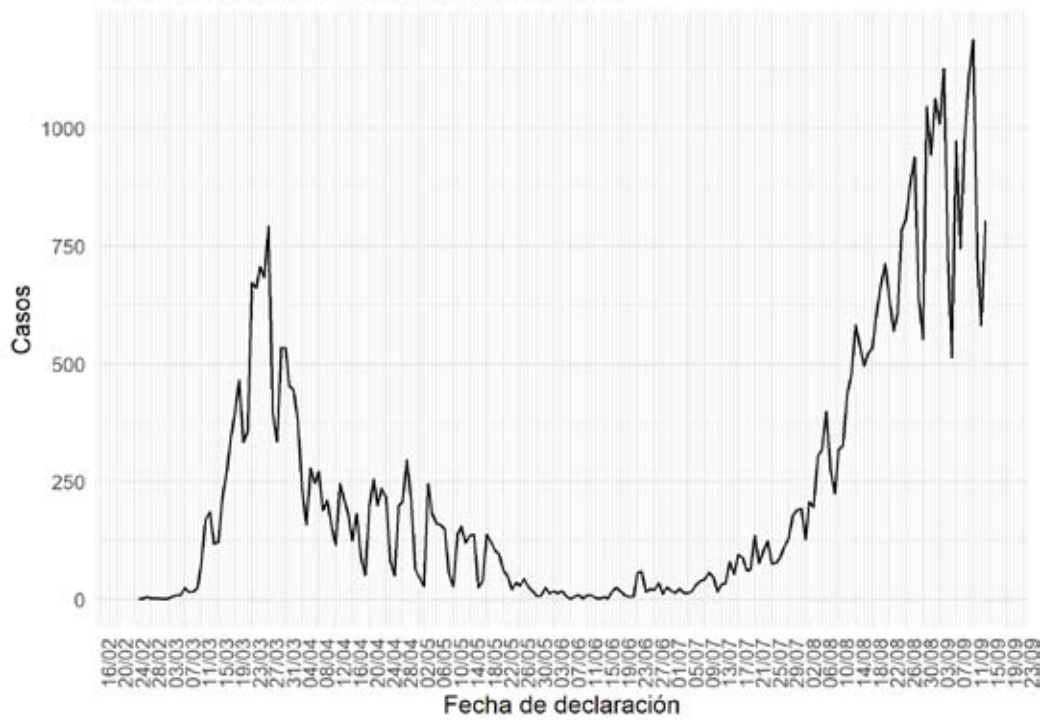
Fuente: Sistema de Vigilancia Epidemiológica de Andalucía (SVEA)





Dirección General de Salud Pública y Ordenación Farmacéutica

Evolución casos confirmados Andalucía



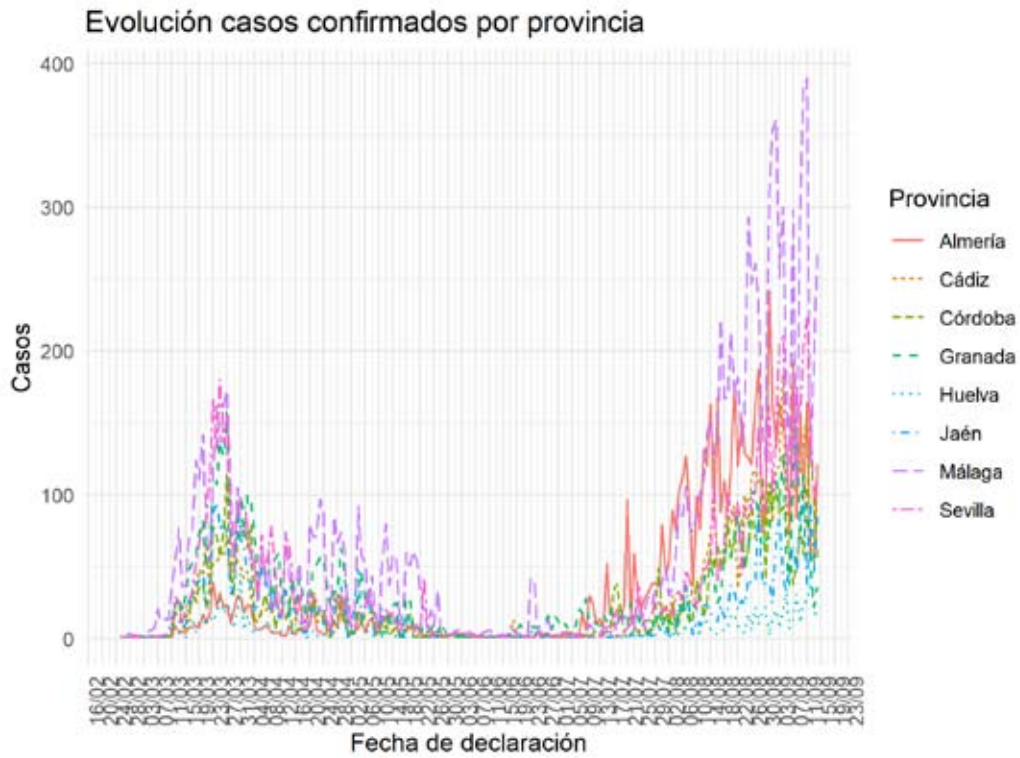
Fuente: Sistema de Vigilancia Epidemiológica de Andalucía (SVEA)

En las curvas epidemiológicas basadas en la fecha de declaración deben tomarse como provisionales al menos los 3 últimos días por la posibilidad de aparición de nuevos casos con retraso de notificación desde el resultado microbiológico positivo.





Dirección General de Salud Pública y Ordenación Farmacéutica



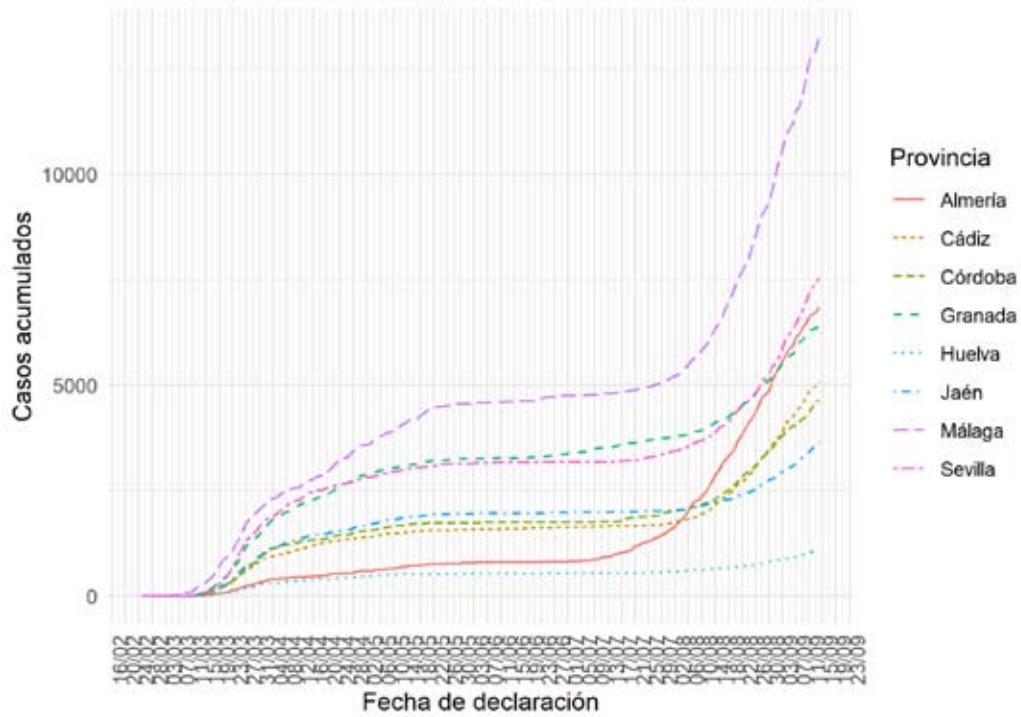
Fuente: Sistema de Vigilancia Epidemiológica de Andalucía (SVEA)





Dirección General de Salud Pública y Ordenación Farmacéutica

Evolución casos acumulados confirmados por provincia



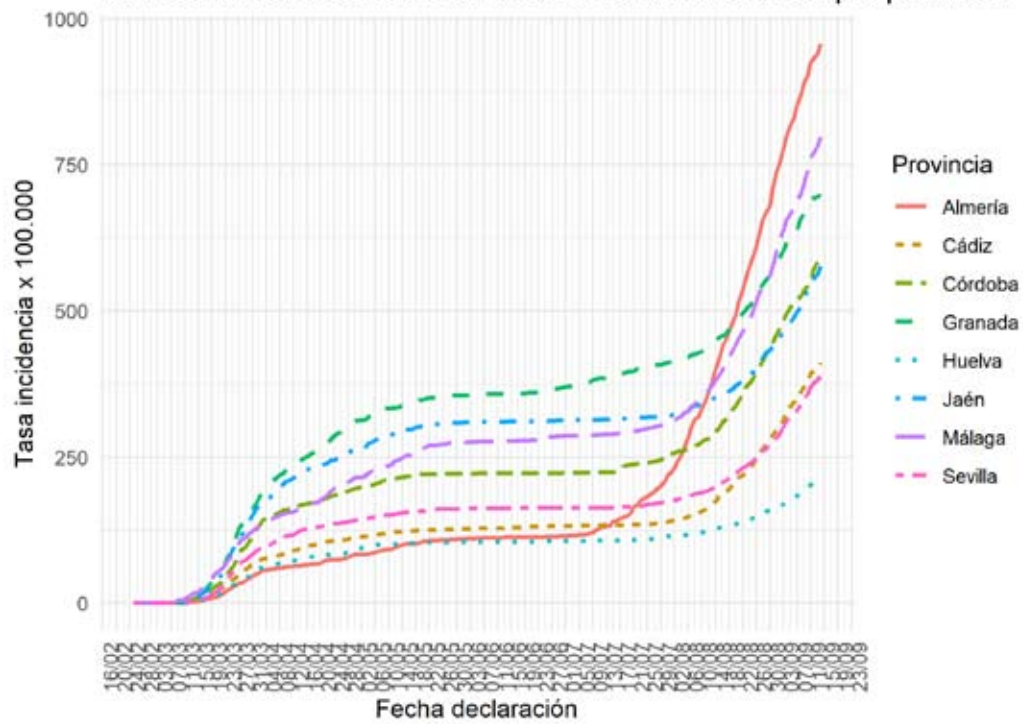
Fuente: Sistema de Vigilancia Epidemiológica de Andalucía (SVEA)





Dirección General de Salud Pública y Ordenación Farmacéutica

Evolución incidencia acumulada confirmados Andalucía por provincia



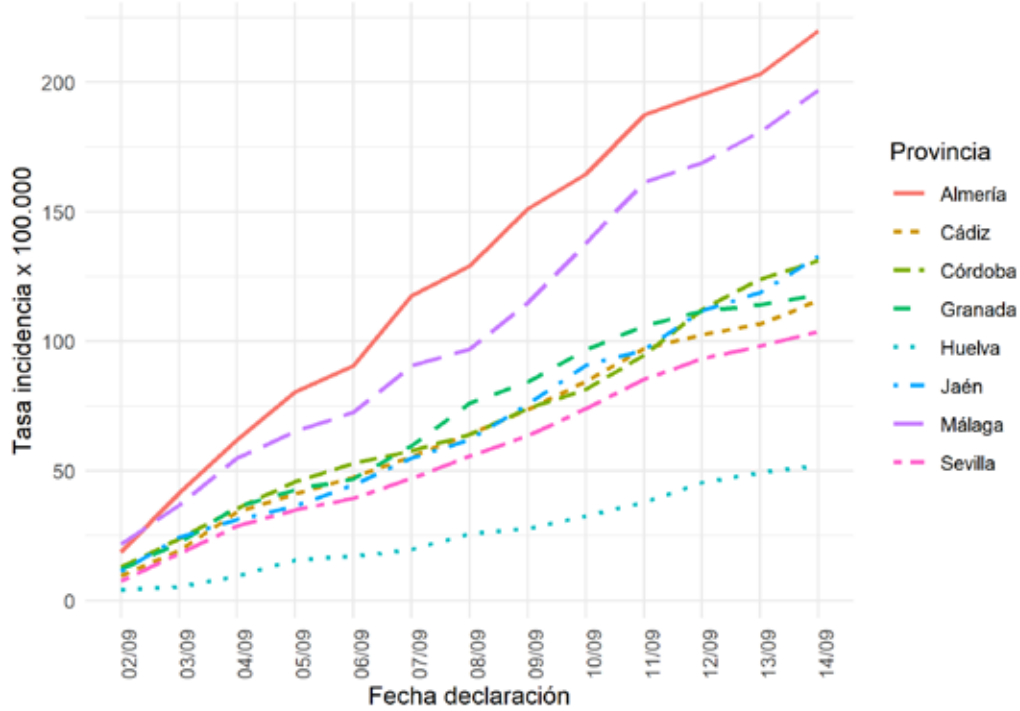
Fuente: Sistema de Vigilancia Epidemiológica de Andalucía (SVEA)





Dirección General de Salud Pública y Ordenación Farmacéutica

Evolución incidencia acumulada <14 días Andalucía por provincia



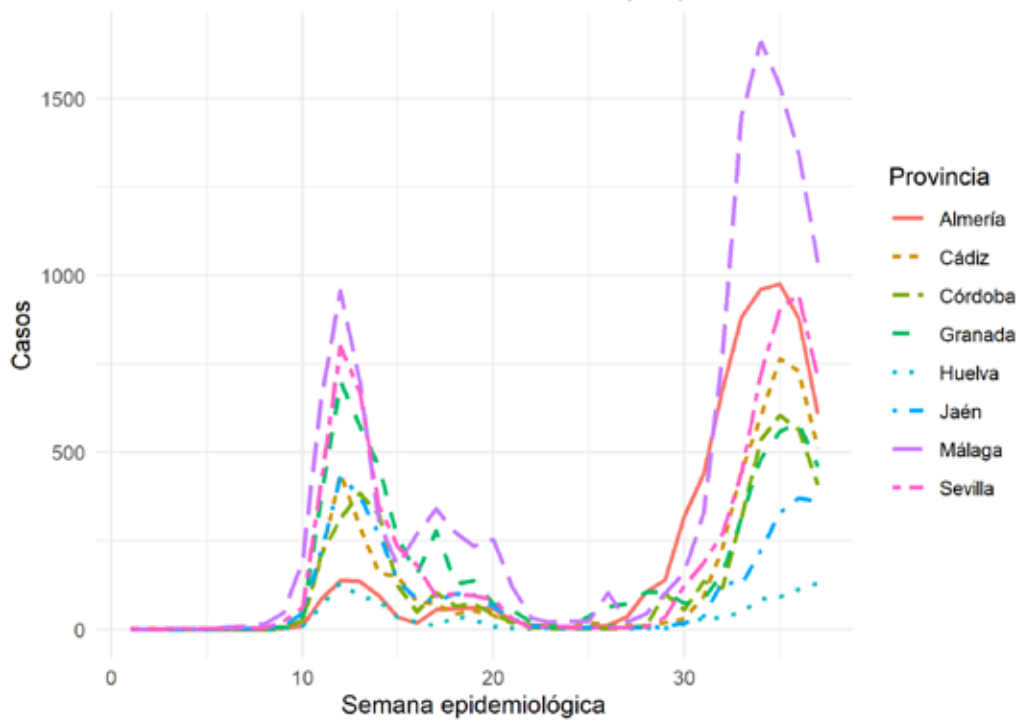
Fuente: Sistema de Vigilancia Epidemiológica de Andalucía (SVEA)





Dirección General de Salud Pública y Ordenación Farmacéutica

Evolución casos confirmados Andalucía por provincia



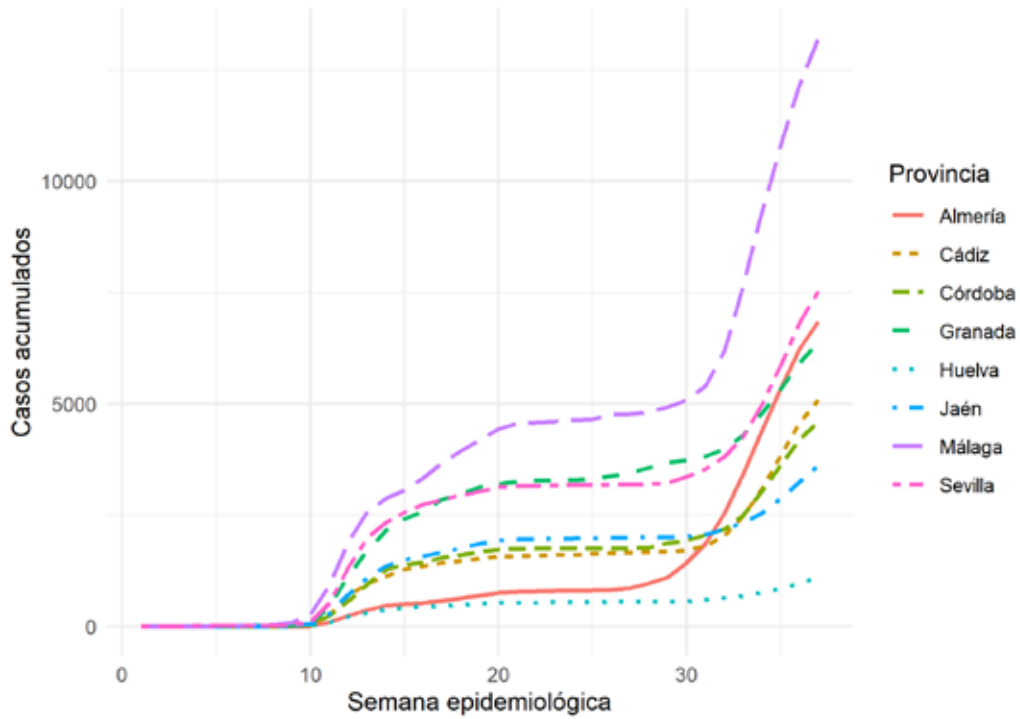
Fuente: Sistema de Vigilancia Epidemiológica de Andalucía (SVEA)





Dirección General de Salud Pública y Ordenación Farmacéutica

Evolución acumulados casos confirmados Andalucía por provincia

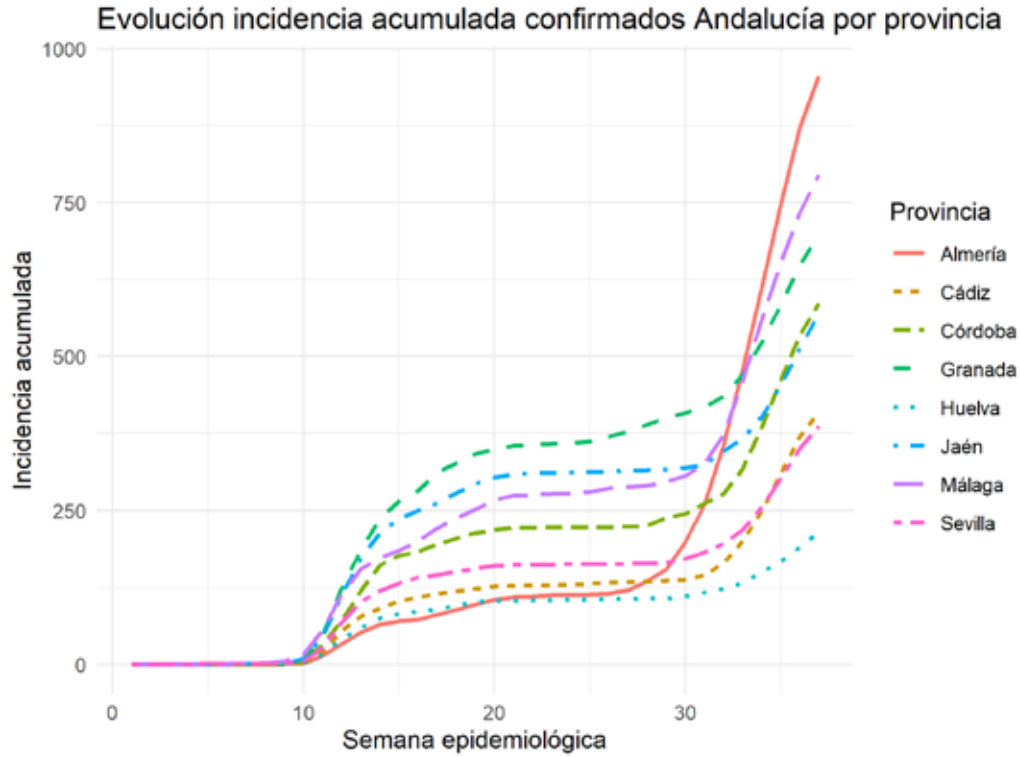


Fuente: Sistema de Vigilancia Epidemiológica de Andalucía (SVEA)





Dirección General de Salud Pública y Ordenación Farmacéutica



Fuente: Sistema de Vigilancia Epidemiológica de Andalucía (SVEA)

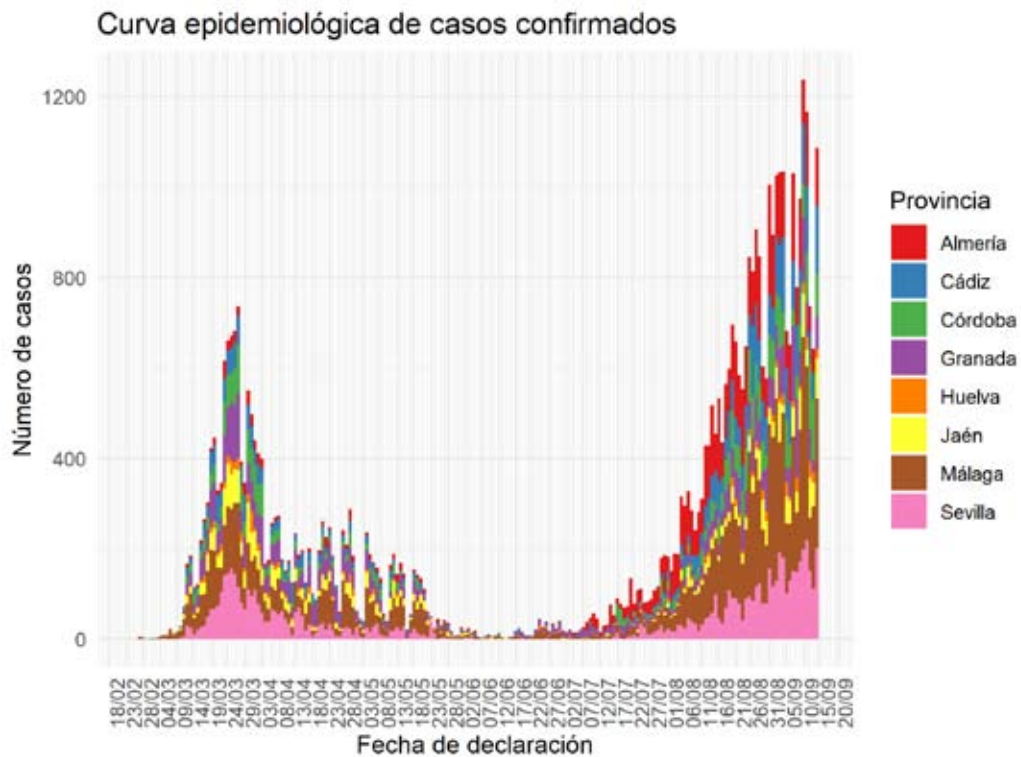




Dirección General de Salud Pública y Ordenación Farmacéutica

TABLAS Y GRÁFICOS DE CASOS CONFIRMADOS

Curvas epidemiológicas de casos confirmados:



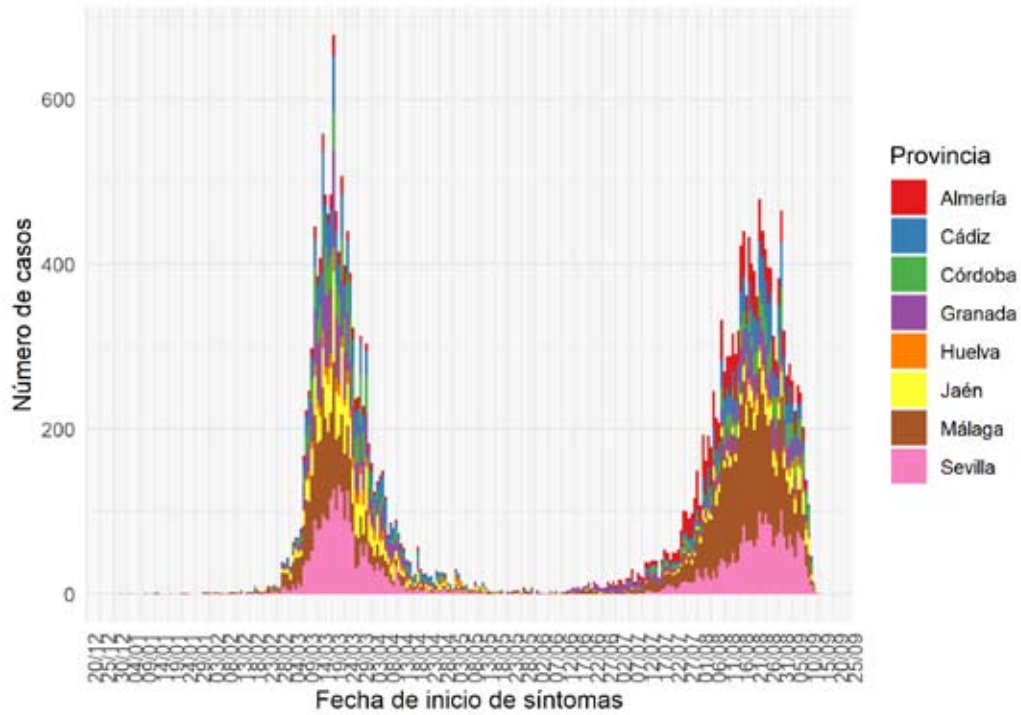
En las curvas epidemiológicas basadas en la fecha de declaración deben tomarse como provisionales al menos los 3 últimos días por la posibilidad de aparición de nuevos casos con retraso de notificación desde el resultado microbiológico positivo.





Dirección General de Salud Pública y Ordenación Farmacéutica

Curva epidemiológica de casos confirmados



Fuente: Sistema de Vigilancia Epidemiológica de Andalucía (SVEA)

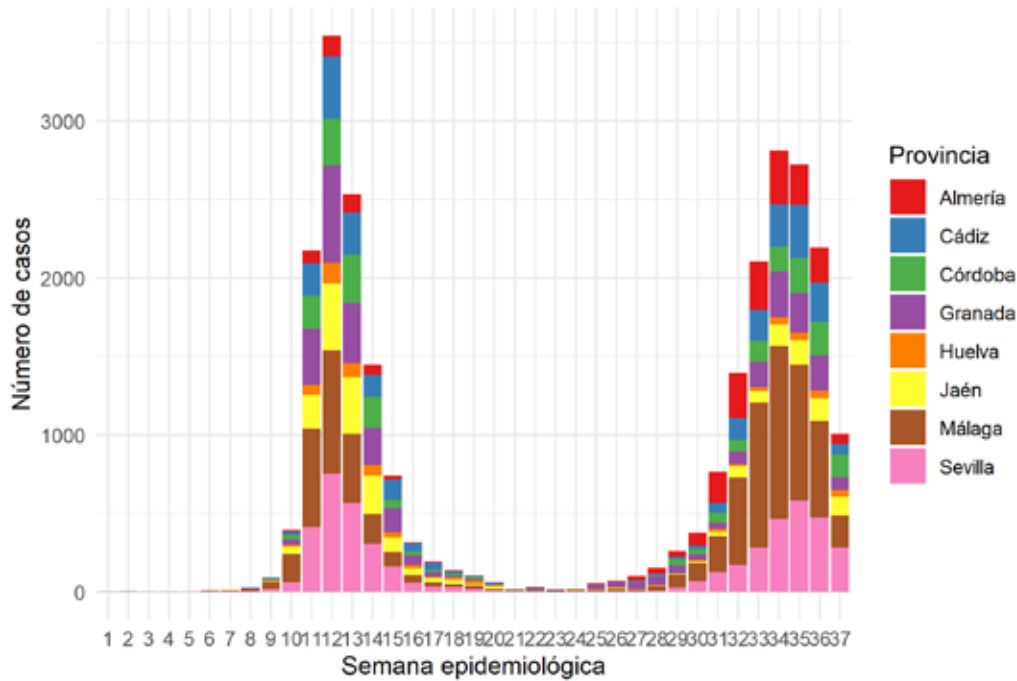




Dirección General de Salud Pública y Ordenación Farmacéutica

Curva epidemiológica de casos confirmados

Fecha de inicio de síntomas



Fuente: Sistema de Vigilancia Epidemiológica de Andalucía (SVEA)

En las curvas epidemiológicas basadas en la fecha de inicio de síntomas deben tomarse como provisionales al menos los 7 últimos días por la posibilidad de aparición de nuevos casos con retraso diagnóstico desde el inicio de síntomas.

Tabla de casos confirmados por provincia:

Provincia	n	Porcentaje
Almería	6862	14.1
Cádiz	5103	10.5
Córdoba	4652	9.6
Granada	6395	13.2
Huelva	1106	2.3
Jaén	3654	7.5
Málaga	13263	27.3
Sevilla	7557	15.6
Total	48592	100.1

Tabla de casos confirmados por distrito:

Distrito	n	Porcentaje
Málaga	5920	12.3





Dirección General de Salud Pública y Ordenación Farmacéutica

Distrito	n	Porcentaje
Costa del Sol	4579	9.5
Poniente de Almería	3295	6.8
Sevilla	3175	6.6
Metropolitano de Granada	2696	5.6
Almería	2539	5.3
Granada	2507	5.2
Córdoba	2015	4.2
Córdoba Sur	1818	3.8
Campo de Gibraltar	1716	3.6
Bahía de Cádiz-La Janda	1688	3.5
Sevilla Sur	1600	3.3
Jaén	1381	2.9
Aljarafe	1338	2.8
Jaén Norte	1268	2.6
Jerez-Costa Noroeste	1134	2.4
Valle del Guadalhorce	995	2.1
Levante-Alto Almanzora	950	2.0
Sevilla Norte	832	1.7
Axarquía	688	1.4
La Vega	652	1.4
Jaen Nordeste	622	1.3
Huelva-Costa	588	1.2
Granada Nordeste	587	1.2
Granada Sur	563	1.2
Sevilla Este	561	1.2
Córdoba Norte	490	1.0
Sierra de Cádiz	409	0.8
Jaén Sur	379	0.8
Serranía	331	0.7
Condado-Campaña	326	0.7
Guadalquivir	324	0.7
Sierra de Huelva-Andévalo Central	176	0.4
Instituciones Penitenciarias Almería	1	0.0
Total	48143	100.2



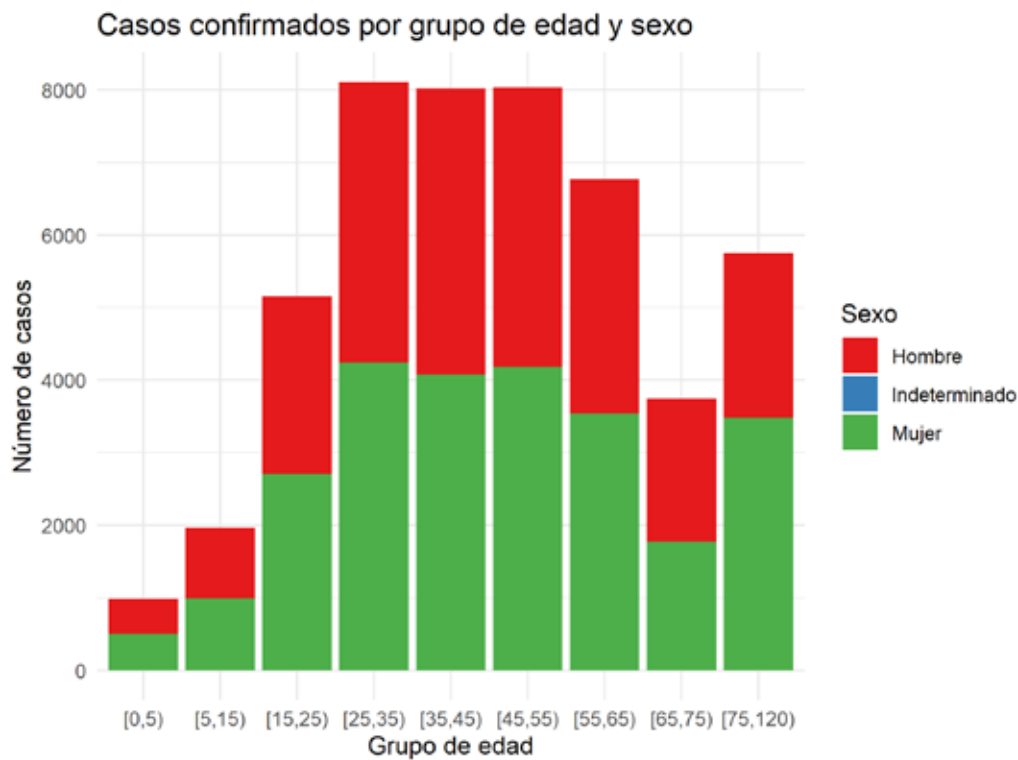


Dirección General de Salud Pública y Ordenación Farmacéutica

Tabla de casos confirmados por sexo:

Sexo	n	Porcentaje
Desconocido	5	0.0
Hombre	23099	47.5
Indeterminado	2	0.0
Mujer	25486	52.4
Total	48592	99.9

Gráficos de casos confirmados por grupo de edad y sexo:



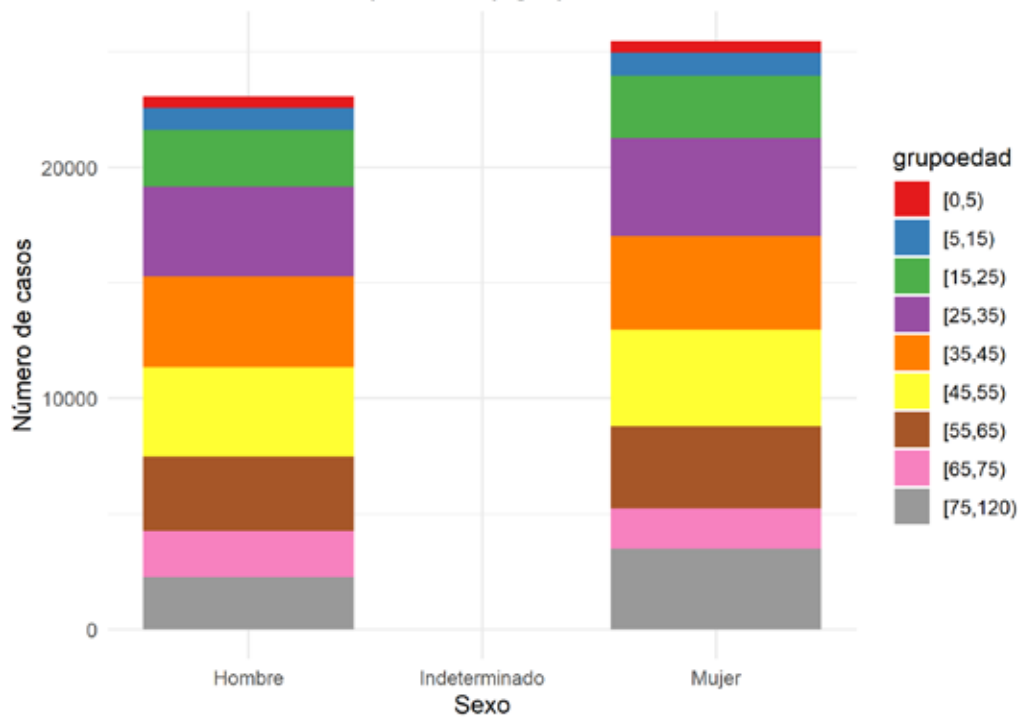
Fuente: Sistema de Vigilancia Epidemiológica de Andalucía (SVEA)





Dirección General de Salud Pública y Ordenación Farmacéutica

Casos confirmados por sexo y grupo de edad



Fuente: Sistema de Vigilancia Epidemiológica de Andalucía (SVEA)

Tabla de casos confirmados por grupo de edad y sexo:

Grupo de edad	Hombre	Indeterminado	Mujer	Total
[0,5)	487	0	499	986
[5,15)	972	0	992	1964
[15,25)	2446	0	2708	5154
[25,35)	3873	0	4234	8107
[35,45)	3949	1	4074	8024
[45,55)	3859	0	4176	8035
[55,65)	3238	0	3535	6773
[65,75)	1975	1	1769	3745
[75,120)	2265	0	3478	5743
Total	23064	2	25465	48531

Porcentaje de confirmados por grupo de edad y sexo:

Grupo de edad	Hombre	Indeterminado	Mujer
[0,5)	2.1	0	2.0
[5,15)	4.2	0	3.9
[15,25)	10.6	0	10.6





Dirección General de Salud Pública y Ordenación Farmacéutica

Grupo de edad	Hombre	Indeterminado	Mujer
[25,35)	16.8	0	16.6
[35,45)	17.1	50	16.0
[45,55)	16.7	0	16.4
[55,65)	14.0	0	13.9
[65,75)	8.6	50	6.9
[75,120)	9.8	0	13.7
Total	99.9	100	100.0

Tasas de incidencia x 100.000 habitantes por grupo de edad y sexo

Grupo de edad	Hombre	Indeterminado	Mujer
[0,5)	245.89	0	266.91
[5,15)	201.51	0	217.74
[15,25)	533.29	0	626.66
[25,35)	748.50	0	842.21
[35,45)	583.82	0	614.24
[45,55)	579.67	0	624.26
[55,65)	620.91	0	649.33
[65,75)	550.79	0	440.54
[75,120)	843.70	0	845.17

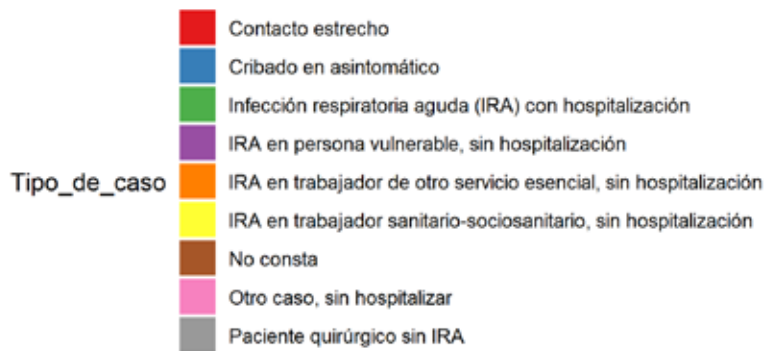
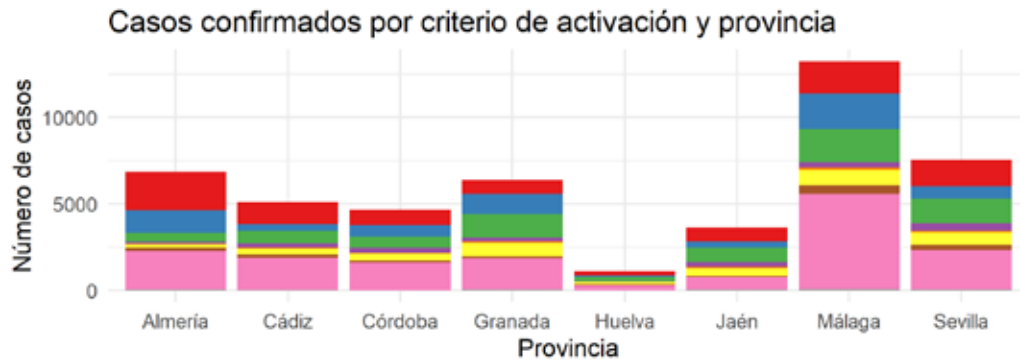
Tabla de casos confirmados y edad media por sexo:

Sexo	n	Edad_media
Desconocido	5	237.00
Hombre	23099	46.05
Indeterminado	2	53.00
Mujer	25486	47.95



Dirección General de Salud Pública y Ordenación Farmacéutica

Gráficos de casos por criterio de activación y provincia:



Fuente: Sistema de Vigilancia Epidemiológica de Andalucía (SVEA)





Dirección General de Salud Pública y Ordenación Farmacéutica

Casos confirmados por criterio de activación y provincia



- Tipo_de_caso
- Contacto estrecho
 - Cribado en asintomático
 - Infección respiratoria aguda (IRA) con hospitalización
 - IRA en persona vulnerable, sin hospitalización
 - IRA en trabajador de otro servicio esencial, sin hospitalización
 - IRA en trabajador sanitario-sociosanitario, sin hospitalización
 - No consta
 - Otro caso, sin hospitalizar
 - Paciente quirúrgico sin IRA

Fuente: Sistema de Vigilancia Epidemiológica de Andalucía (SVEA)





Dirección General de Salud Pública y Ordenación Farmacéutica

Tabla de casos confirmados por caso importado*:

Caso importado	n	Porcentaje
No	47689	98.1
Sí	641	1.3
No procede	262	0.5
Total	48592	99.9

*Nota: por caso importado se entiende un caso cuya exposición se ha producido fuera de Andalucía antes del 17 de marzo de 2020.

Tabla de casos importados por país del caso:

País del caso	n
* España	406
Africa	23
Francia	22
Italia	21
Marruecos	19
Argelia	15
Reino Unido	14
Polonia	10
Portugal	10
Senegal	9
Alemania	8
Bolivia	7
Rumania	6
Estados Unidos de América	5
Africa Norte	4
Países Bajos	4
República Dominicana	4
Yugoslavia	4
Bélgica	3
Ecuador	3
Gibraltar	3
Malí	3
Malta	3
Suiza	3
Chile	2
Colombia	2
Croacia	2
Finlandia	2
Guinea	2
India	2
Irlanda	2
Austria	1
Brasil	1
Bulgaria	1
Dinamarca	1
Egipto	1
Emiratos Arabes Unidos	1





Dirección General de Salud Pública y Ordenación Farmacéutica

País del caso	n
Gambia	1
Guinea-Bissau	1
Honduras	1
Japón	1
Líbano	1
México	1
Níger	1
Paraguay	1
Perú	1
República Checa	1
Tailandia	1
Ucrania	1
Total	641

Tabla de casos confirmados por país de origen:

País de origen	n	Porcentaje
España	34381	70.75
-No Especificado-	8806	18.12
Marruecos	1551	3.19
Colombia	419	0.86
Ecuador	390	0.80
Senegal	238	0.49
Rumania	230	0.47
Argentina	207	0.43
Bolivia	205	0.42
Venezuela	182	0.37
Perú	112	0.23
Brasil	106	0.22
Reino Unido	101	0.21
Paraguay	98	0.20
República Dominicana	91	0.19
Guinea-Bissau	89	0.18
Malí	85	0.17
Francia	83	0.17
Italia	65	0.13
Nigeria	65	0.13
Ucrania	57	0.12
Guinea	55	0.11
Alemania	52	0.11
Honduras	51	0.10
Cuba	48	0.10
Argelia	46	0.09
Gambia	45	0.09
Rusia	45	0.09
Nicaragua	42	0.09
Ghana	34	0.07
Costa de Marfil	30	0.06
Bélgica	29	0.06
Mauritania	29	0.06
Macedonia	28	0.06
Chile	24	0.05
Bulgaria	23	0.05





Dirección General de Salud Pública y Ordenación Farmacéutica

País de origen	n	Porcentaje
Pakistán	22	0.05
Estados Unidos de América	21	0.04
México	20	0.04
Camerún	18	0.04
El Salvador	17	0.03
Polonia	17	0.03
Portugal	17	0.03
Suecia	16	0.03
Filipinas	15	0.03
Guinea Ecuatorial	15	0.03
Países Bajos	14	0.03
Suiza	14	0.03
Irlanda	13	0.03
China	12	0.02
India	12	0.02
Uruguay	12	0.02
Bangladesh	10	0.02
Lituania	10	0.02
Siria	10	0.02
Armenia	9	0.02
Finlandia	8	0.02
Georgia	8	0.02
Líbano	7	0.01
Noruega	7	0.01
Guatemala	6	0.01
Hungría	6	0.01
Costa Rica	5	0.01
Kenia	5	0.01
Burkina Faso	4	0.01
Croacia	4	0.01
Dinamarca	4	0.01
Eslovenia	4	0.01
Irán	4	0.01
Moldavia	4	0.01
Angola	3	0.01
Australia	3	0.01
Bielorrusia	3	0.01
Canadá	3	0.01
Eritrea	3	0.01
Indonesia	3	0.01
Panamá	3	0.01
República Checa	3	0.01
RÚanda	3	0.01
Sahara Occidental	3	0.01
Serbia	3	0.01
Afganistán	2	0.00
Arabia Saudita	2	0.00
Chipre	2	0.00
Congo	2	0.00
Gibraltar	2	0.00
Haití	2	0.00
Jordania	2	0.00
Luxemburgo	2	0.00





Dirección General de Salud Pública y Ordenación Farmacéutica

País de origen	n	Porcentaje
Palestina	2	0.00
Sierra Leona	2	0.00
Sri Lanka	2	0.00
Tailandia	2	0.00
Africa del Sur	1	0.00
Albania	1	0.00
Andorra	1	0.00
Apátrida	1	0.00
Austria	1	0.00
Belice	1	0.00
Benin	1	0.00
Bhután	1	0.00
Cabo Verde	1	0.00
Comoras	1	0.00
Emiratos Arabes Unidos	1	0.00
Eslovaquia	1	0.00
Gabón	1	0.00
Irak	1	0.00
Mauricio	1	0.00
Mozambique	1	0.00
Níger	1	0.00
Sudán	1	0.00
Togo	1	0.00
Túnez	1	0.00
Turquía	1	0.00
Vietnam	1	0.00
Yemen	1	0.00

CARACTERÍSTICAS CLÍNICAS DE LOS CASOS CONFIRMADOS

HOSPITALIZACIÓN:

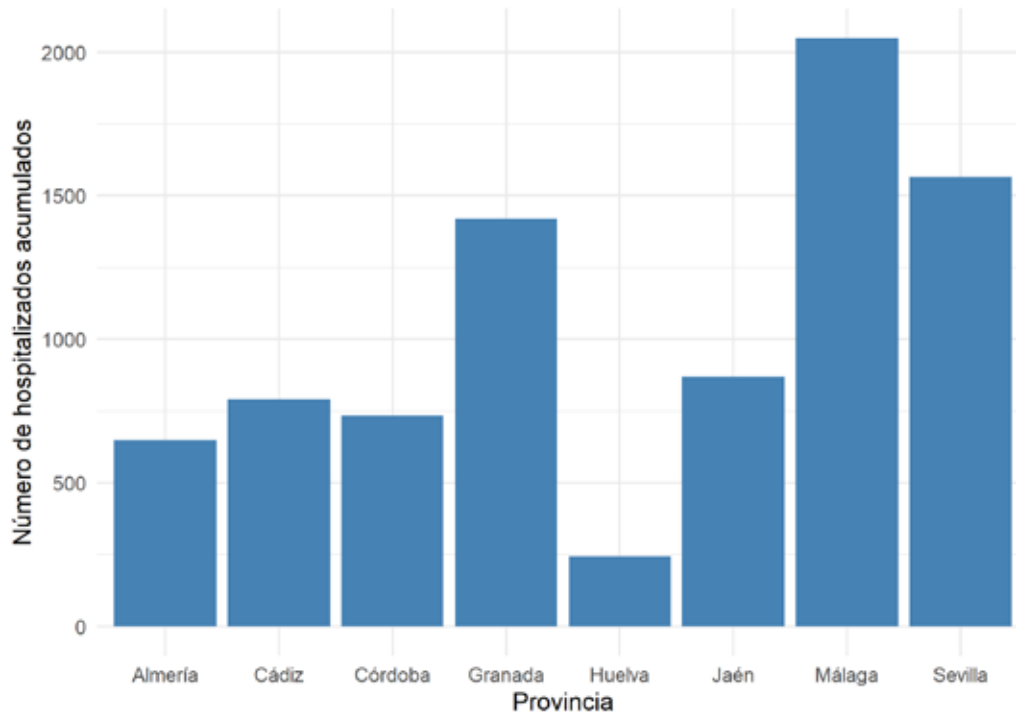
- Se han notificado 8320 casos confirmados hospitalizados, lo que supone un 17.12% del total de casos confirmados.

Casos confirmados con hospitalización	n	Porcentaje
No	40272	82.9
Sí	8320	17.1
Total	48592	100.0



Dirección General de Salud Pública y Ordenación Farmacéutica

Casos confirmados hospitalizados acumulados por provincia



Fuente: Sistema de Vigilancia Epidemiológica de Andalucía (SVEA)

Tablas de casos hospitalizados acumulados por provincia:

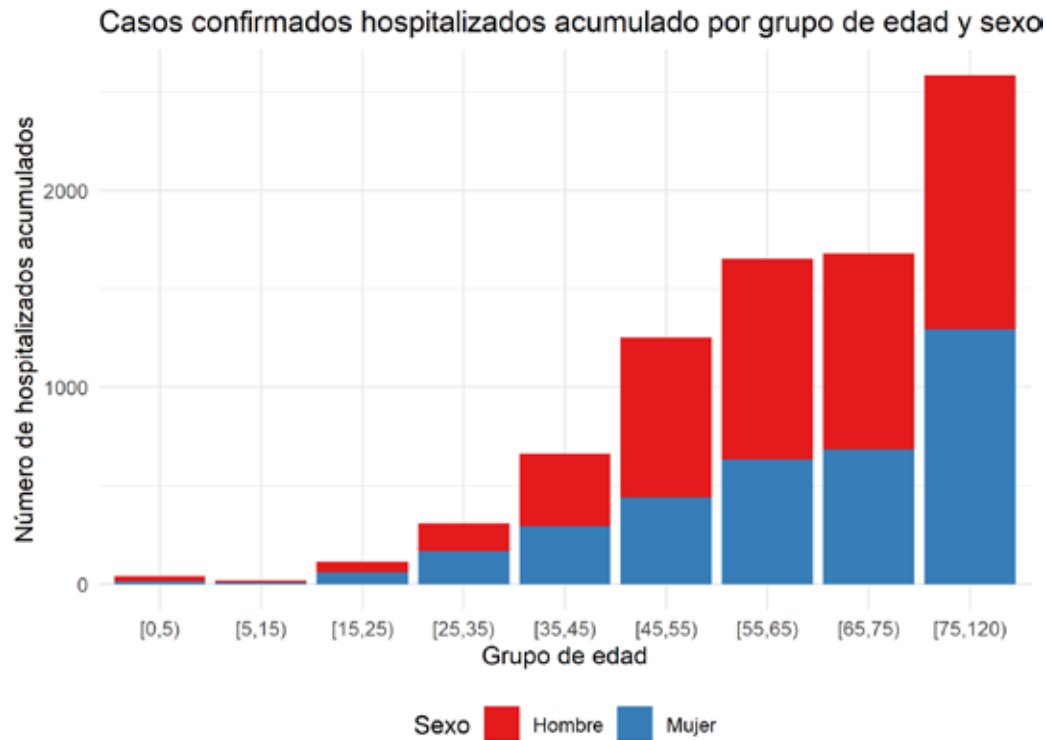
Provincia	n	Porcentaje
Almería	648	7.8
Cádiz	790	9.5
Córdoba	735	8.8
Granada	1419	17.1
Huelva	243	2.9
Jaén	871	10.5
Málaga	2049	24.6
Sevilla	1565	18.8
Total	8320	100.0





Dirección General de Salud Pública y Ordenación Farmacéutica

Gráfico de casos confirmados hospitalizados acumulados por grupo de edad y sexo:



Fuente: Sistema de Vigilancia Epidemiológica de Andalucía (SVEA)

Tabla de casos acumulados hospitalizados por grupo de edad y sexo:

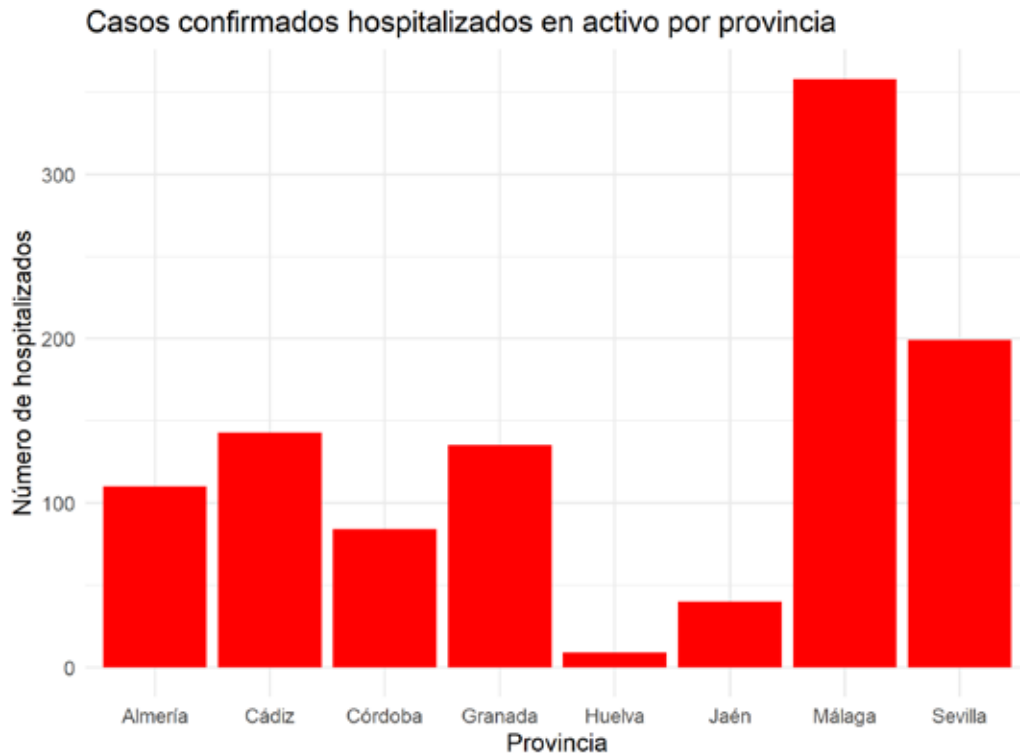
Grupo de edad	Hombre	Mujer	Total
[0,5)	29	12	41
[5,15)	9	9	18
[15,25)	54	60	114
[25,35)	142	168	310
[35,45)	369	294	663
[45,55)	815	439	1254
[55,65)	1021	632	1653
[65,75)	994	684	1678
[75,120)	1293	1293	2586
Total	4726	3591	8317





Dirección General de Salud Pública y Ordenación Farmacéutica

Gráfico de casos confirmados hospitalizados en activo por provincia:



Fuente: Sistema de Vigilancia Epidemiológica de Andalucía (SVEA)

Tabla de casos confirmados hospitalizados en activo por provincia:

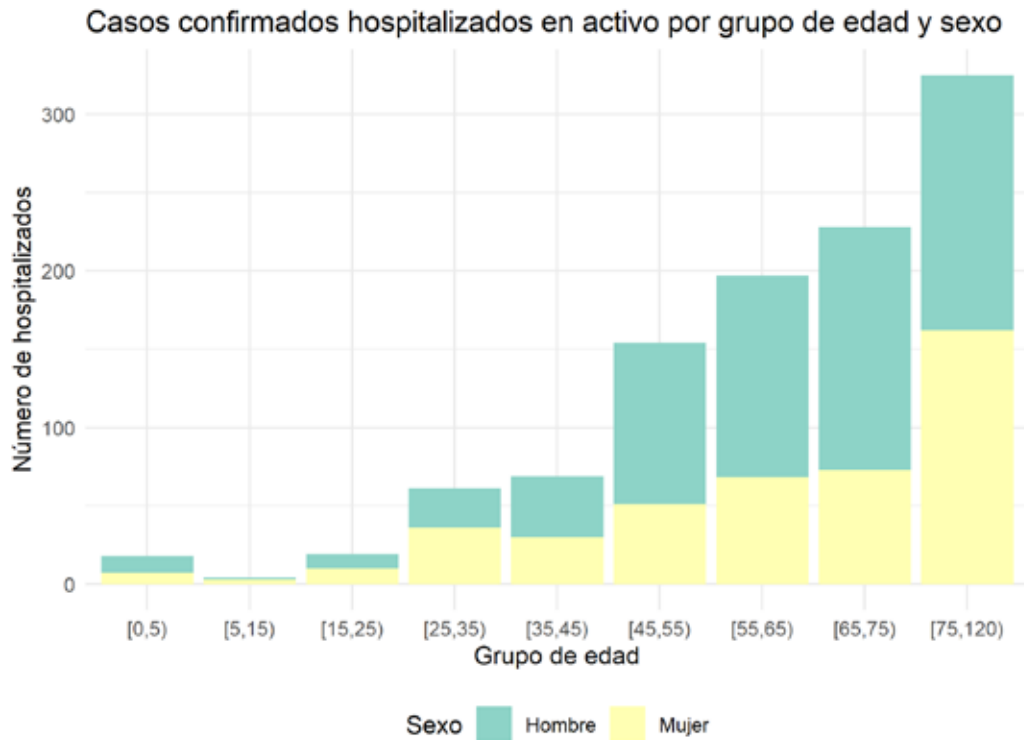
Provincia	n	Porcentaje
Almería	110	10.2
Cádiz	143	13.3
Córdoba	84	7.8
Granada	135	12.5
Huelva	9	0.8
Jaén	40	3.7
Málaga	358	33.2
Sevilla	199	18.5
Total	1078	100.0





Dirección General de Salud Pública y Ordenación Farmacéutica

Gráfico de casos confirmados hospitalizados en activo por grupo de edad y sexo:



Fuente: Sistema de Vigilancia Epidemiológica de Andalucía (SVEA)

Tabla de casos confirmados hospitalizados activos por grupo de edad y sexo:

Grupo de edad	Hombre	Mujer	Total
[0,5)	11	7	18
[5,15)	1	3	4
[15,25)	9	10	19
[25,35)	25	36	61
[35,45)	39	30	69
[45,55)	103	51	154
[55,65)	129	68	197
[65,75)	155	73	228
[75,120)	163	162	325
Total	635	440	1075





Dirección General de Salud Pública y Ordenación Farmacéutica

ESTANCIA EN UCI

- Se han notificado 942 casos confirmados hospitalizados con estancia en UCI.

Gráfico de casos confirmados con estancia en UCI por provincia:



Fuente: Sistema de Vigilancia Epidemiológica de Andalucía (SVEA)

Tabla de casos confirmados con estancia en UCI por provincia:

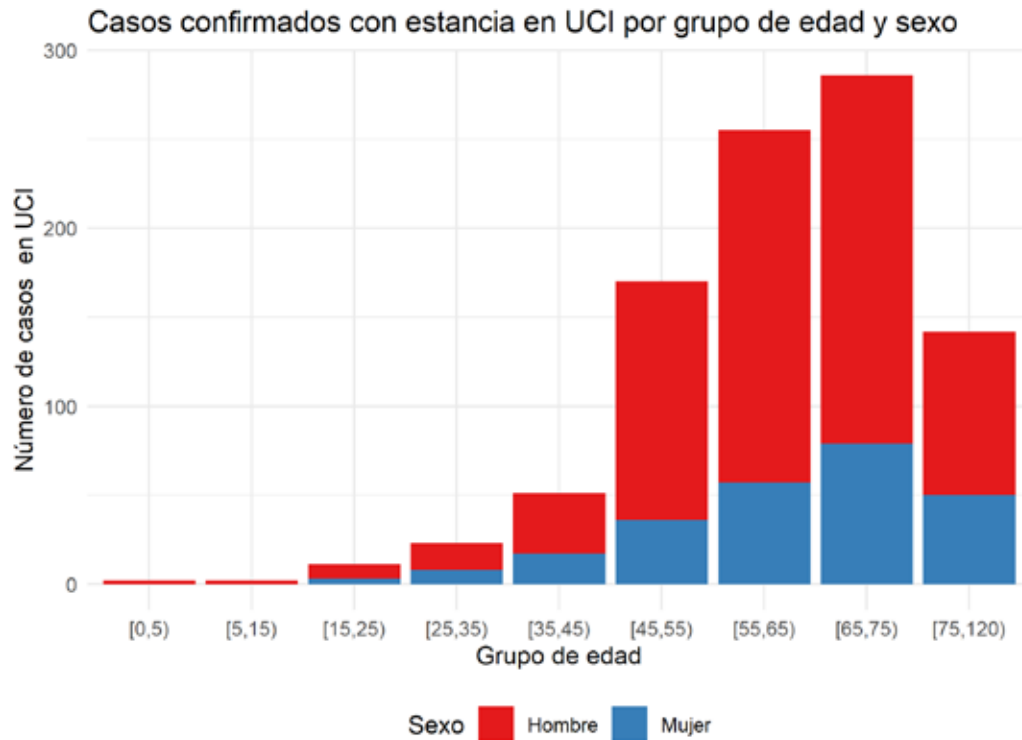
Provincia	n	Porcentaje
Almería	91	9.7
Cádiz	100	10.6
Córdoba	95	10.1
Granada	152	16.1
Huelva	34	3.6
Jaén	100	10.6
Málaga	195	20.7
Sevilla	175	18.6
Total	942	100.0





Dirección General de Salud Pública y Ordenación Farmacéutica

Gráfico de casos confirmados con estancia UCI por grupo de edad y sexo:



Fuente: Sistema de Vigilancia Epidemiológica de Andalucía (SVEA)

Tabla de casos con estancia en UCI por grupo edad y sexo

Grupo de edad	Hombre	Mujer	Total
[0,5)	2	0	2
[5,15)	2	0	2
[15,25)	8	3	11
[25,35)	15	8	23
[35,45)	34	17	51
[45,55)	134	36	170
[55,65)	198	57	255
[65,75)	207	79	286
[75,120)	92	50	142
Total	692	250	942

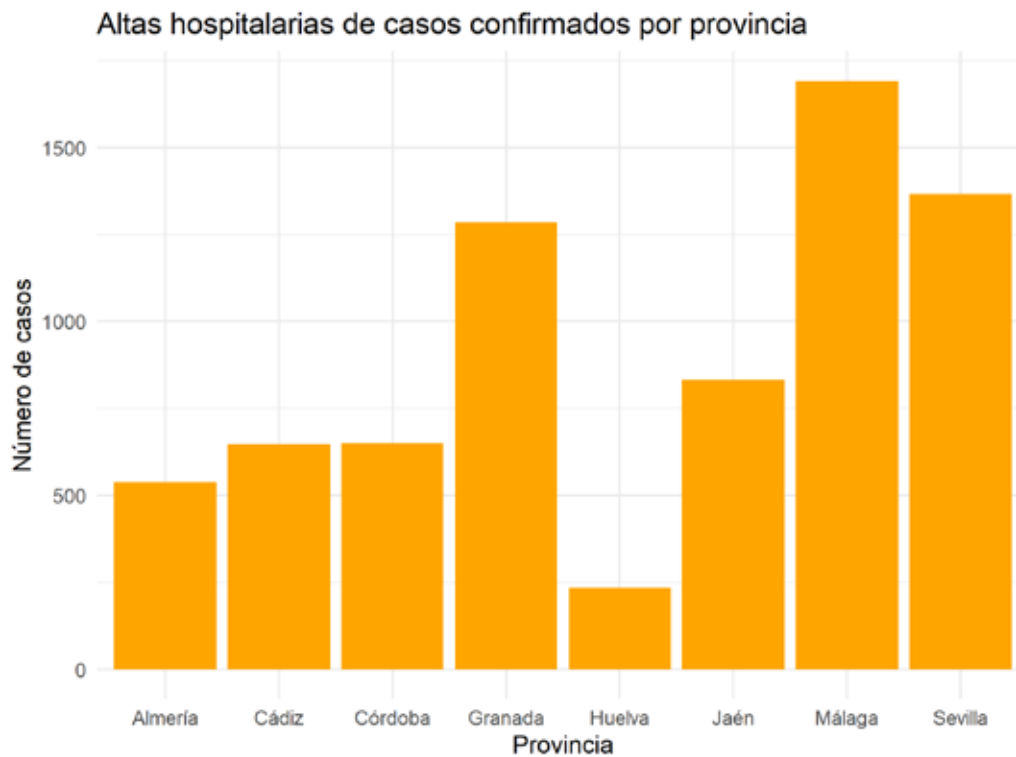




Dirección General de Salud Pública y Ordenación Farmacéutica

ALTAS HOSPITALARIAS DE CASOS CONFIRMADOS

Gráfico de altas hospitalarias por provincia:



Altas hospitalarias de casos confirmados por provincia:

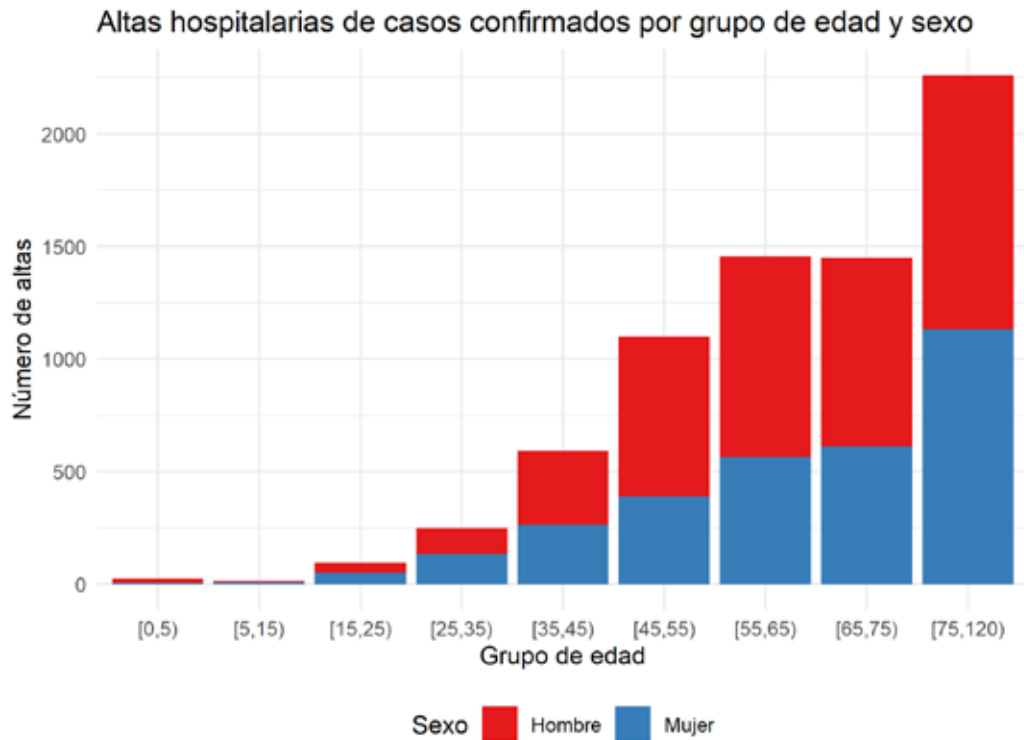
Provincia	n	Porcentaje
Almería	538	7.4
Cádiz	647	8.9
Córdoba	651	9.0
Granada	1284	17.7
Huelva	234	3.2
Jaén	831	11.5
Málaga	1691	23.3
Sevilla	1366	18.9
Total	7242	99.9





Dirección General de Salud Pública y Ordenación Farmacéutica

Gráfico de casos confirmados con alta hospitalaria por grupo de edad y sexo:



Fuente: Sistema de Vigilancia Epidemiológica de Andalucía (SVEA)

Altas hospitalarias de casos confirmados por grupo edad y sexo:

Grupo de edad	Hombre	Mujer	Total
[0,5)	18	5	23
[5,15)	8	6	14
[15,25)	45	50	95
[25,35)	117	132	249
[35,45)	330	264	594
[45,55)	712	388	1100
[55,65)	892	564	1456
[65,75)	839	611	1450
[75,120)	1130	1131	2261
Total	4091	3151	7242





Dirección General de Salud Pública y Ordenación Farmacéutica

Altas hospitalarias de casos confirmados excluyendo fallecidos por provincia

Provincia	n	Porcentaje
Almería	466	7.9
Cádiz	484	8.2
Córdoba	551	9.4
Granada	1013	17.3
Huelva	184	3.1
Jaén	659	11.2
Málaga	1405	23.9
Sevilla	1110	18.9
Total	5872	99.9

Altas hospitalarias de casos confirmados excluyendo fallecidos por grupo edad y sexo

Grupo de edad	Hombre	Mujer	Total
[0,5)	18	5	23
[5,15)	8	6	14
[15,25)	40	50	90
[25,35)	113	130	243
[35,45)	323	259	582
[45,55)	666	376	1042
[55,65)	789	521	1310
[65,75)	673	531	1204
[75,120)	650	714	1364
Total	3280	2592	5872

EVOLUCIÓN DE LOS CASOS CONFIRMADOS

Evolución	n	Porcentaje
Provisional-Favorable	24334	50.1
Curación sin secuelas	21076	43.4
Defunción	1631	3.4
Desconocido	1037	2.1
Curación con secuelas	299	0.6
Provisional-Desfavorable	215	0.4
Total	48592	100.0

CASOS CONFIRMADOS RECUPERADOS

Provincia	n
Almería	3011
Cádiz	2115
Córdoba	2000
Granada	3391
Huelva	540
Jaén	2148
Málaga	4799
Sevilla	3371
Total	21375



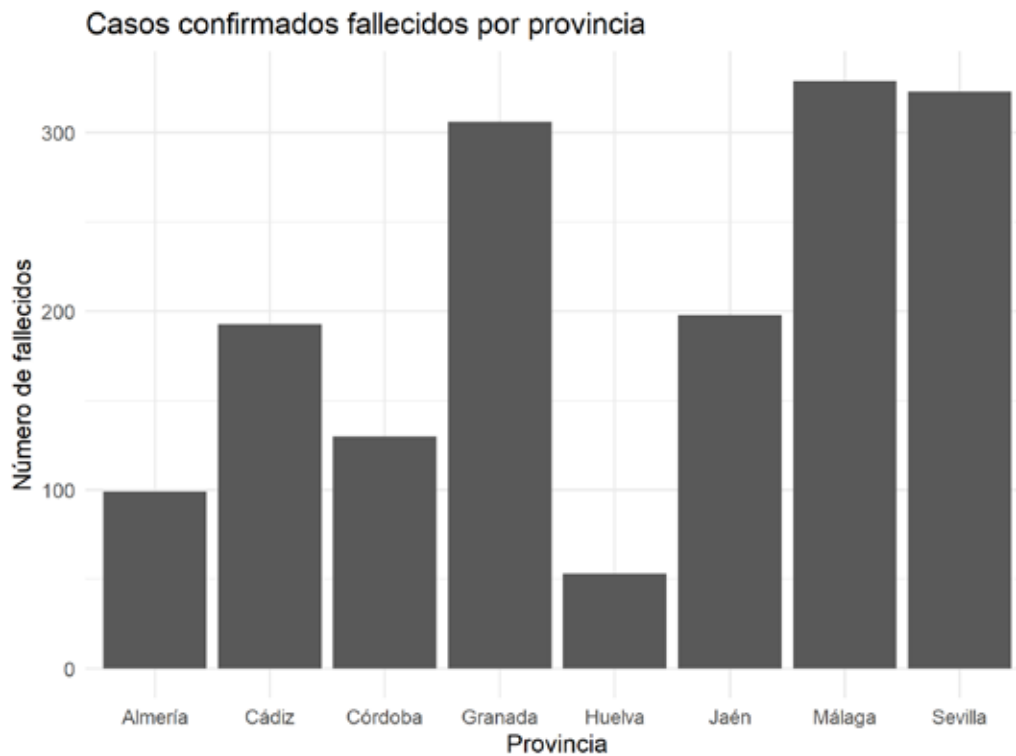


Dirección General de Salud Pública y Ordenación Farmacéutica

LETALIDAD

- Casos confirmados fallecidos: 1631
- Letalidad: 3.36 %

Gráfico de casos confirmados fallecidos por provincia



Fuente: Sistema de Vigilancia Epidemiológica de Andalucía (SVEA)

Tabla de casos confirmados fallecidos por provincia:

Provincia	n	Porcentaje
Almería	99	6.1
Cádiz	193	11.8
Córdoba	130	8.0
Granada	306	18.8
Huelva	53	3.2
Jaén	198	12.1





Dirección General de Salud Pública y Ordenación Farmacéutica

Provincia	n	Porcentaje
Málaga	329	20.2
Sevilla	323	19.8
Total	1631	100.0

Gráfico de casos confirmados fallecidos por grupo de edad y sexo



Fuente: Sistema de Vigilancia Epidemiológica de Andalucía (SVEA)

Tabla de casos confirmados fallecidos por grupo de edad y sexo:

Grupo de edad	Hombre	Mujer	Total
[15,25)	5	0	5
[25,35)	4	2	6
[35,45)	7	5	12
[45,55)	49	12	61
[55,65)	108	48	156
[65,75)	177	84	261
[75,120)	556	574	1130
Total	906	725	1631





Dirección General de Salud Pública y Ordenación Farmacéutica

CASOS CONFIRMADOS INSTITUCIONALIZADOS

- Se han notificado 3573 casos confirmados institucionalizados.

Tabla de casos confirmados institucionalizados y fallecidos institucionalizados:

Provincia	Residencias de mayores	Otro tipo de institución	Fallecidos Residencias de mayores	Fallecidos Otro tipo de institución
Almería	201	50	34	0
Cádiz	314	34	80	0
Córdoba	409	32	68	2
Granada	528	124	122	5
Huelva	39	9	8	3
Jaén	357	98	60	6
Málaga	392	192	59	14
Sevilla	703	91	155	4
Total	2943	630	586	34





Dirección General de Salud Pública y Ordenación Farmacéutica

Gráfico de casos confirmados institucionalizados por provincia:



Fuente: Sistema de Vigilancia Epidemiológica de Andalucía (SVEA)

Tabla de casos confirmados institucionalizados por provincia:

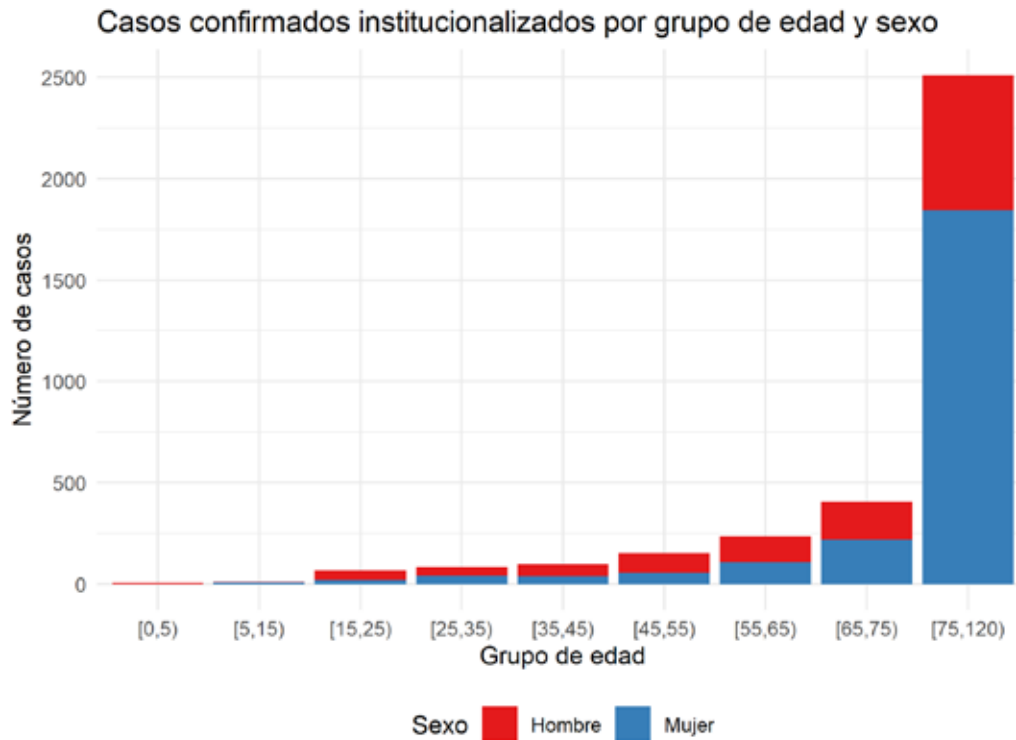
Provincia	n	Porcentaje
Almería	251	7.0
Cádiz	348	9.7
Córdoba	441	12.3
Granada	652	18.2
Huelva	48	1.3
Jaén	455	12.7
Málaga	584	16.3
Sevilla	794	22.2
Total	3573	99.7





Dirección General de Salud Pública y Ordenación Farmacéutica

Gráfico de casos confirmados institucionalizados por grupo de edad y sexo:



Fuente: Sistema de Vigilancia Epidemiológica de Andalucía (SVEA)

Tabla casos institucionalizados por grupo de edad y sexo:

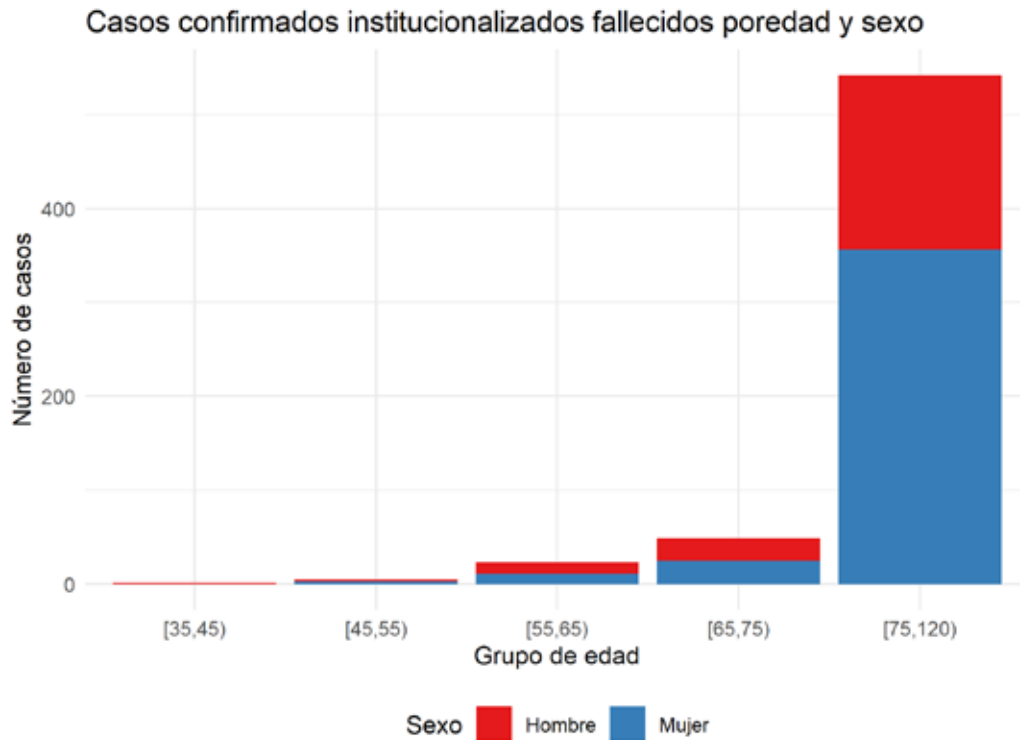
Grupo de edad	Hombre	Mujer	Total
[0,5)	6	0	6
[5,15)	2	7	9
[15,25)	47	21	68
[25,35)	43	41	84
[35,45)	58	39	97
[45,55)	97	56	153
[55,65)	127	109	236
[65,75)	187	218	405
[75,120)	667	1844	2511
Total	1234	2335	3569





Dirección General de Salud Pública y Ordenación Farmacéutica

Gráfico de casos confirmados institucionalizados fallecidos por grupo de edad y sexo:



Fuente: Sistema de Vigilancia Epidemiológica de Andalucía (SVEA)

Tabla de casos confirmados institucionalizados fallecidos por grupo de edad y sexo:

Grupo de edad	Hombre	Mujer	Total
[35,45)	1	0	1
[45,55)	2	3	5
[55,65)	12	11	23
[65,75)	24	25	49
[75,120)	186	356	542
Total	225	395	620





Dirección General de Salud Pública y Ordenación Farmacéutica

Gráfico de casos confirmados institucionalizados fallecidos por provincia:



Fuente: Sistema de Vigilancia Epidemiológica de Andalucía (SVEA)

Tabla de casos confirmados institucionalizados fallecidos por provincia:

Provincia	n	Porcentaje
Almería	34	5.5
Cádiz	80	12.9
Córdoba	70	11.3
Granada	127	20.5
Huelva	11	1.8
Jaén	66	10.6
Málaga	73	11.8
Sevilla	159	25.6
Total	620	100.0





Dirección General de Salud Pública y Ordenación Farmacéutica

CASOS CONFIRMADOS EN PROFESIONALES SANITARIOS O SOCIO-SANITARIOS:

- Se han notificado 6022 casos confirmados en profesionales sanitarios o socio-sanitarios.

Tabla de casos confirmados en profesionales sanitarios o socio-sanitarios por provincia:

Provincia	No sanitario en centro sanitario	No sanitario en centro sociosanitario	Sanitario en centro sanitario	Sanitario en centro sociosanitario	Sanitario en otro centro	Total	Fallecidos	Curados
Almería	24	40	169	49	4	286	0	215
Cádiz	39	29	351	79	7	505	4	443
Córdoba	55	62	336	118	1	572	1	527
Granada	133	135	836	214	7	1325	1	1258
Huelva	20	8	122	15	2	167	0	142
Jaén	51	61	412	106	9	639	4	605
Málaga	86	107	1032	168	23	1416	0	1257
Sevilla	86	76	754	175	21	1112	2	961
Total	494	518	4012	924	74	6022	12	5408

Tabla de casos confirmados por tipo de profesional:

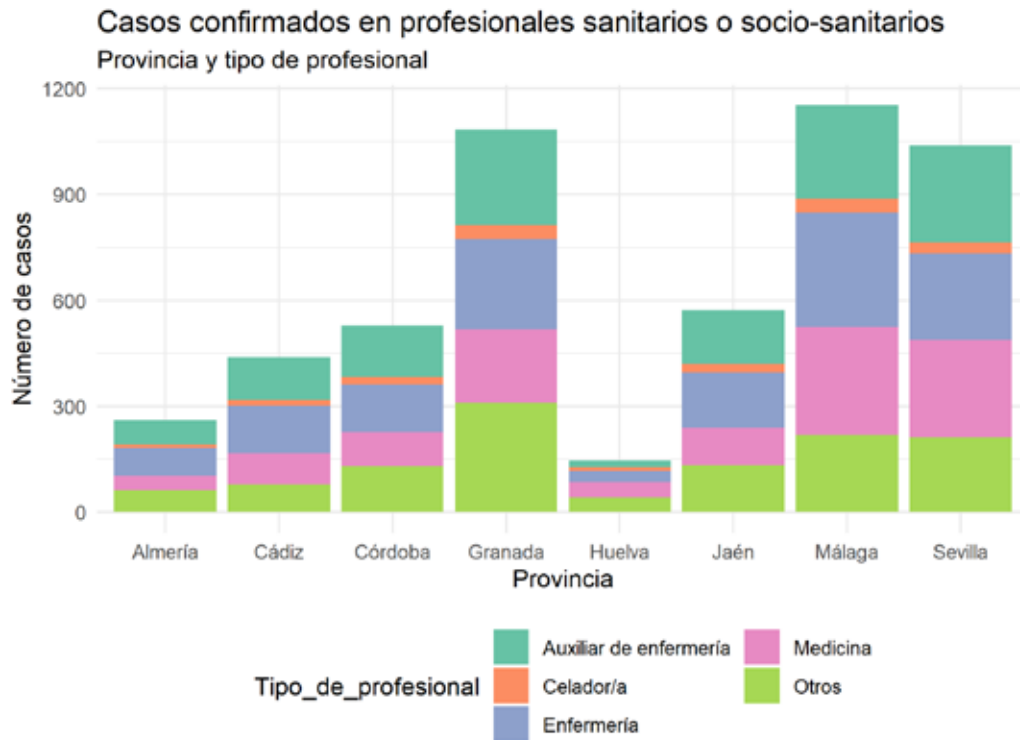
Tipo de profesional	n	Porcentaje
Enfermería	1358	22.6
Auxiliar de enfermería	1318	21.9
Otros	1190	19.8
Medicina	1164	19.3
NA	797	13.2
Celador/a	195	3.2
Total	6022	100.0





Dirección General de Salud Pública y Ordenación Farmacéutica

Gráficos de casos confirmados en profesionales sanitarios o socio-sanitarios por provincia:



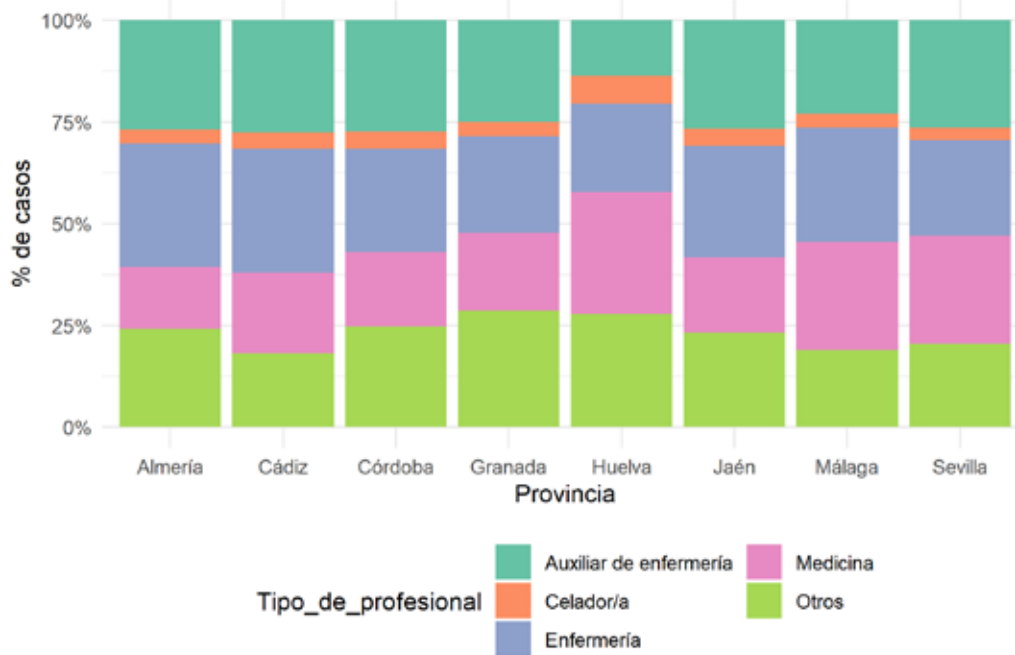
Fuente: Sistema de Vigilancia Epidemiológica de Andalucía (SVEA)





Dirección General de Salud Pública y Ordenación Farmacéutica

Casos confirmados en profesionales sanitarios o socio-sanitarios Provincia y tipo de profesional



Fuente: Sistema de Vigilancia Epidemiológica de Andalucía (SVEA)

Casos confirmados en profesionales sanitario o socio-sanitario por provincia:

Provincia	n	Porcentaje
Almería	286	4.7
Cádiz	505	8.4
Córdoba	572	9.5
Granada	1325	22.0
Huelva	167	2.8
Jaén	639	10.6
Málaga	1416	23.5
Sevilla	1112	18.5
Total	6022	100.0



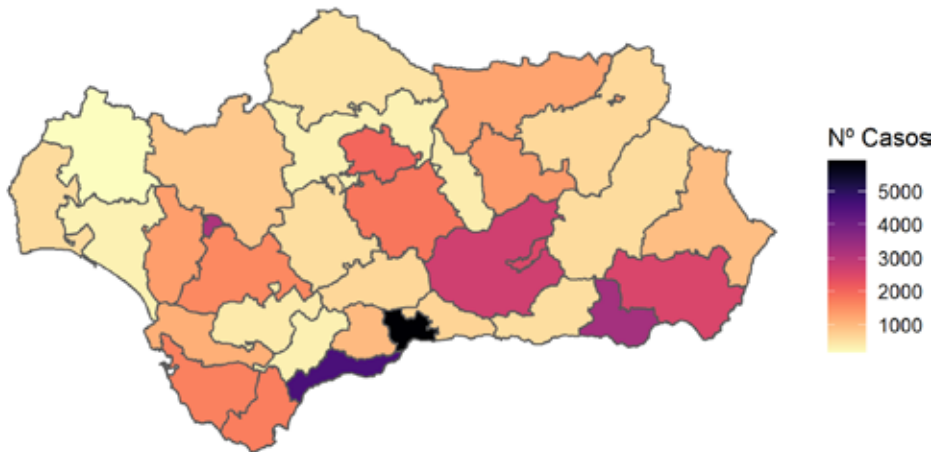


Dirección General de Salud Pública y Ordenación Farmacéutica

MAPAS

MAPA: Casos confirmados por distrito :

Distribución casos confirmados COVID-19 por Distrito



Fuente: Sistema de Vigilancia Epidemiológica de Andalucía (SVEA)

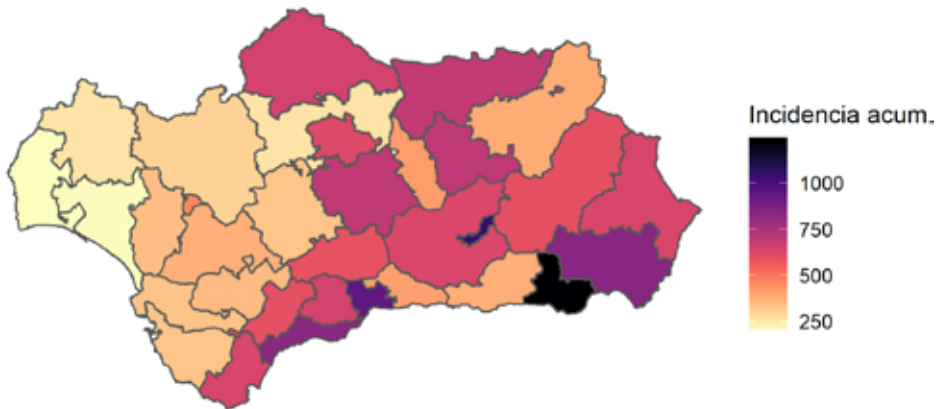




Dirección General de Salud Pública y Ordenación Farmacéutica

MAPA: Incidencia acumulada por distrito.

Distribución casos COVID-19 por Distrito
Incidencia acumulada x 100.000 habitantes



Fuente: Sistema de Vigilancia Epidemiológica de Andalucía (SVEA)

Provincia	Distrito	Casos	Poblacion	Incidencia_acumulada
Almería	Poniente de Almería	3295	265153	1242.68
Granada	Granada	2507	239149	1048.30
Málaga	Málaga	5920	628045	942.61
Almería	Almería	2539	301623	841.78
Málaga	Costa del Sol	4579	546811	837.40
Jaén	Jaén	1381	197150	700.48
Córdoba	Córdoba Sur	1818	261145	696.16
Jaén	Jaén Norte	1268	182943	693.11
Málaga	Valle del Guadalhorce	995	153276	649.16
Córdoba	Córdoba Norte	490	75582	648.30
Cádiz	Campo de Gibraltar	1716	270879	633.49
Almería	Levante-Alto Almanzora	950	150044	633.15
Granada	Metropolitano de Granada	2696	428657	628.94
Córdoba	Córdoba	2015	325701	618.67
Málaga	Serranía	331	55247	599.13
Granada	Granada Nordeste	587	98043	598.72
Málaga	La Vega	652	110237	591.45
Sevilla	Sevilla	3175	688592	461.09
Jaén	Jaén Sur	379	90904	416.92





Dirección General de Salud Pública y Ordenación Farmacéutica

Provincia	Distrito	Casos	Poblacion	Incidencia_acumulada
Málaga	Axarquía	688	168169	409.11
Jaén	Jaen Nordeste	622	162567	382.61
Granada	Granada Sur	563	148829	378.29
Sevilla	Sevilla Sur	1600	426417	375.22
Cádiz	Sierra de Cádiz	409	115641	353.68
Sevilla	Aljarafe	1338	388572	344.34
Cádiz	Jerez-Costa Noroeste	1134	341111	332.44
Sevilla	Sevilla Este	561	169515	330.94
Cádiz	Bahía de Cádiz-La Janda	1688	512524	329.35
Sevilla	Sevilla Norte	832	276764	300.62
Córdoba	Guadalquivir	324	124207	260.85
Huelva	Sierra de Huelva- Andévalo Central	176	67571	260.47
Huelva	Condado-Campaña	326	155057	210.25
Huelva	Huelva-Costa	588	288115	204.09
Almería	Instituciones Penitenciarias Almería	1	NA	NA

Tabla de casos por provincia e incidencia acumulada por 100.000 habitantes.

Provincia	Casos	Poblacion	Incidencia_acumulada
Almería	6862	716820	957.28
Málaga	13263	1661785	798.12
Granada	6395	914678	699.15
Córdoba	4652	786635	591.38
Jaén	3654	633564	576.74
Cádiz	5103	1240155	411.48
Sevilla	7557	1949860	387.57
Huelva	1106	510743	216.55



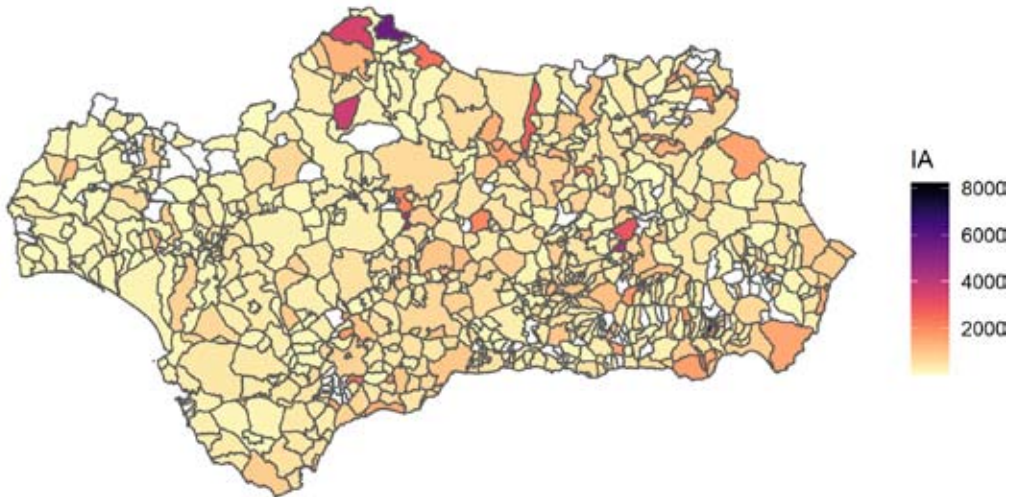


Dirección General de Salud Pública y Ordenación Farmacéutica

MAPA POR MUNICIPIO

Casos confirmados sin municipio: 1099

Distribución casos COVID-19 por municipio
Incidencia acumulada x 100.000 habitantes



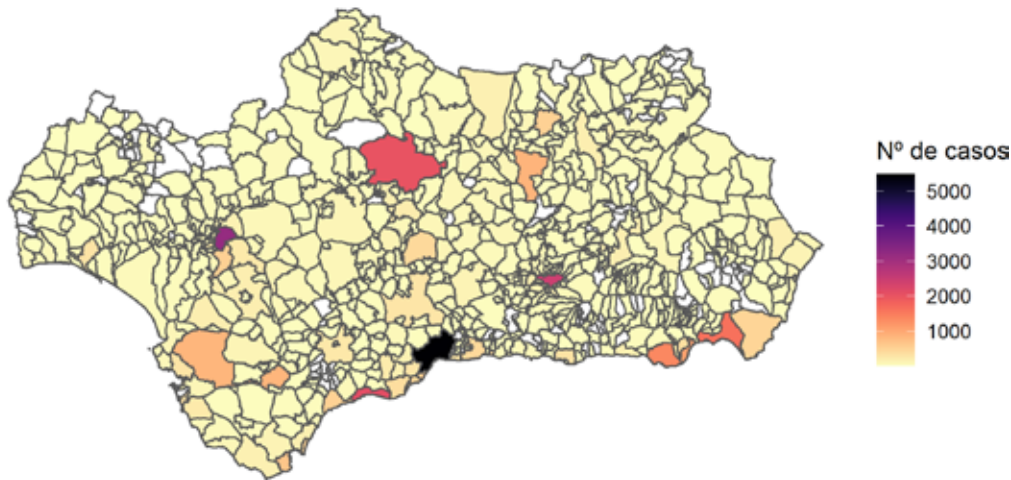
Fuente: Sistema de Vigilancia Epidemiológica de Andalucía (SVEA)





Dirección General de Salud Pública y Ordenación Farmacéutica

Distribución casos COVID-19 por municipio Casos confirmados



Fuente: Sistema de Vigilancia Epidemiológica de Andalucía (SVEA)

Tabla de casos por municipio e incidencia acumulada por 100.000 habitantes.

Municipio	CODIGOINE	Casos	poblacion	incidencia
Abla	04001	3	1249	240.19
Abrucena	04002	4	1202	332.78
Adra	04003	152	25148	604.42
Albanchez	04004	1	741	134.95
Alboloduy	04005	0	616	0.00
Albox	04006	59	11805	499.79
Alcolea	04007	2	825	242.42
Alcóntar	04008	0	505	0.00
Alcudia de Monteagud	04009	0	152	0.00
Alhabia	04010	9	671	1341.28
Alhama de Almería	04011	18	3641	494.37
Alicún	04012	0	206	0.00
Almería	04013	1623	198533	817.50
Almócita	04014	1	169	591.72
Alsodux	04015	1	125	800.00
Antas	04016	16	3182	502.83
Arboleas	04017	11	4596	239.34





Dirección General de Salud Pública y Ordenación Farmacéutica

Municipio	CODIGOINE	Casos	poblacion	incidencia
Armuña de Almanzora	04018	1	302	331.13
Bacares	04019	0	246	0.00
Bayárcal	04020	0	317	0.00
Bayarque	04021	0	215	0.00
Bédar	04022	1	971	102.99
Beires	04023	2	110	1818.18
Benahadux	04024	26	4382	593.34
Benitagla	04026	0	58	0.00
Benizalón	04027	0	254	0.00
Bentarique	04028	2	238	840.34
Berja	04029	33	12415	265.81
Canjáyar	04030	2	1214	164.74
Cantoria	04031	6	3204	187.27
Carboneras	04032	19	8004	237.38
Castro de Filabres	04033	1	123	813.01
Cóbdar	04034	0	171	0.00
Cuevas del Almanzora	04035	116	14081	823.81
Chercos	04036	0	278	0.00
Chirivel	04037	7	1472	475.54
Dalías	04038	37	4006	923.61
Enix	04041	1	466	214.59
Felix	04043	3	628	477.71
Fines	04044	3	2079	144.30
Fiñana	04045	14	1994	702.11
Fondón	04046	1	989	101.11
Gádor	04047	10	3012	332.01
Los Gallardos	04048	4	2794	143.16
Garrucha	04049	78	9212	846.72
Gérgal	04050	5	1030	485.44
Huécija	04051	7	480	1458.33
Huércal de Almería	04052	104	17651	589.20
Huércal-Overa	04053	161	19127	841.74
Íllar	04054	28	394	7106.60
Instinción	04055	1	448	223.21
Laroya	04056	0	192	0.00
Láujar de Andarax	04057	13	1536	846.35
Líjar	04058	6	390	1538.46
Lubrín	04059	3	1477	203.11
Lucainena de las Torres	04060	0	538	0.00
Lúcar	04061	4	763	524.25
Macael	04062	23	5482	419.55
María	04063	4	1238	323.10
Mojácar	04064	94	6403	1468.06
Nacimiento	04065	0	495	0.00
Níjar	04066	471	30663	1536.05
Ohanes	04067	1	580	172.41
Olula de Castro	04068	0	196	0.00
Olula del Río	04069	28	6210	450.89
Oria	04070	2	2249	88.93
Padules	04071	5	410	1219.51





Dirección General de Salud Pública y Ordenación Farmacéutica

Municipio	CODIGOINE	Casos	poblacion	incidencia
Partaloa	04072	2	1110	180.18
Paterna del Río	04073	0	371	0.00
Pechina	04074	14	4037	346.79
Pulpí	04075	101	10055	1004.48
Purchena	04076	4	1618	247.22
Rágol	04077	1	316	316.46
Rioja	04078	7	1417	494.00
Roquetas de Mar	04079	1064	96800	1099.17
Santa Cruz de Marchena	04080	0	208	0.00
Santa Fe de Mondújar	04081	0	452	0.00
Senés	04082	0	295	0.00
Serón	04083	2	2041	97.99
Sierro	04084	1	381	262.47
Somontín	04085	0	446	0.00
Sorbas	04086	2	2388	83.75
Sufli	04087	0	204	0.00
Tabernas	04088	25	3688	677.87
Taberno	04089	1	925	108.11
Tahal	04090	0	362	0.00
Terque	04091	31	377	8222.81
Tíjola	04092	7	3541	197.68
Turre	04093	17	3549	479.01
Turrillas	04094	0	240	0.00
Uleila del Campo	04095	5	833	600.24
Urrácal	04096	1	350	285.71
Velesque	04097	0	242	0.00
Vélez-Blanco	04098	5	1904	262.61
Vélez-Rubio	04099	22	6555	335.62
Vera	04100	126	16452	765.86
Viator	04101	23	5885	390.82
Vícar	04102	367	26028	1410.02
Zurgena	04103	12	3005	399.33
Las Tres Villas	04901	2	568	352.11
El Ejido	04902	1370	83594	1638.87
La Mojonera	04903	219	9021	2427.67
Balanegra	04904	20	3009	664.67
Alcalá de los Gazules	11001	10	5219	191.61
Alcalá del Valle	11002	86	5046	1704.32
Algar	11003	2	1413	141.54
Algeciras	11004	648	121957	531.33
Algodonales	11005	8	5550	144.14
Arcos de la Frontera	11006	112	30700	364.82
Barbate	11007	85	22518	377.48
Los Barrios	11008	118	23642	499.11
Benaocaz	11009	1	671	149.03
Bornos	11010	24	7670	312.91
El Bosque	11011	1	2145	46.62
Cádiz	11012	406	116027	349.92
Castellar de la Frontera	11013	12	3049	393.57



Dirección General de Salud Pública y Ordenación Farmacéutica

Municipio	CODIGOINE	Casos	poblacion	incidencia
Conil de la Frontera	11014	73	22529	324.03
Chiclana de la Frontera	11015	226	84489	267.49
Chipiona	11016	34	19123	177.80
Espera	11017	5	3860	129.53
El Gastor	11018	3	1752	171.23
Grazalema	11019	3	2027	148.00
Jerez de la Frontera	11020	841	212749	395.30
Jimena de la Frontera	11021	25	6951	359.66
La Línea de la Concepción	11022	472	63147	747.46
Medina Sidonia	11023	14	11708	119.58
Olvera	11024	26	8113	320.47
Paterna de Rivera	11025	47	5470	859.23
Prado del Rey	11026	7	5605	124.89
El Puerto de Santa María	11027	291	88405	329.17
Puerto Real	11028	93	41627	223.41
Puerto Serrano	11029	11	6941	158.48
Rota	11030	68	29109	233.60
San Fernando	11031	345	94979	363.24
Sanlúcar de Barrameda	11032	103	68684	149.96
San Roque	11033	159	31218	509.32
Setenil de las Bodegas	11034	6	2769	216.68
Tarifa	11035	156	18162	858.94
Torre Alháquime	11036	0	790	0.00
Trebujena	11037	49	7028	697.21
Ubrique	11038	70	16597	421.76
Vejer de la Frontera	11039	44	12624	348.54
Villaluenga del Rosario	11040	3	455	659.34
Villamartín	11041	36	12150	296.30
Zahara	11042	2	1387	144.20
Benalup-Casas Viejas	11901	7	6929	101.02
San José del Valle	11902	15	4418	339.52
San Martín del Tesorillo	11903	9	2753	326.92
Adamuz	14001	5	4192	119.27
Aguilar de la Frontera	14002	71	13328	532.71
Alcaracejos	14003	1	1486	67.29
Almedinilla	14004	4	2391	167.29
Almodóvar del Río	14005	22	7937	277.18
Añora	14006	1	1527	65.49
Baena	14007	83	19284	430.41
Belalcázar	14008	112	3255	3440.86
Belmez	14009	16	2923	547.38
Benamejí	14010	6	4966	120.82
Los Blázquez	14011	1	661	151.29





Dirección General de Salud Pública y Ordenación Farmacéutica

Municipio	CODIGOINE	Casos	poblacion	incidencia
Bujalance	14012	16	7417	215.72
Cabra	14013	80	20341	393.29
Cañete de las Torres	14014	1	2933	34.09
Carcabuey	14015	10	2412	414.59
Cardeña	14016	7	1490	469.80
La Carlota	14017	20	14061	142.24
El Carpio	14018	4	4383	91.26
Castro del Río	14019	35	7809	448.20
Conquista	14020	1	379	263.85
Córdoba	14021	2013	325701	618.05
Doña Mencía	14022	11	4638	237.17
Dos Torres	14023	1	2411	41.48
Encinas Reales	14024	28	2254	1242.24
Espejo	14025	8	3329	240.31
Espiel	14026	5	2397	208.59
Fernán-Núñez	14027	56	9663	579.53
Fuente la Lancha	14028	1	351	284.90
Fuente Obejuna	14029	15	4604	325.80
Fuente Palmera	14030	19	9783	194.21
Fuente-Tójar	14031	3	672	446.43
La Granjuela	14032	2	461	433.84
Guadalcázar	14033	4	1583	252.68
El Guijo	14034	0	355	0.00
Hinojosa del Duque	14035	89	6788	1311.14
Hornachuelos	14036	9	4497	200.13
Iznájar	14037	31	4261	727.53
Lucena	14038	419	42605	983.45
Luque	14039	60	2994	2004.01
Montalbán de Córdoba	14040	196	4489	4366.23
Montemayor	14041	26	3855	674.45
Montilla	14042	189	22859	826.81
Montoro	14043	56	9364	598.04
Monturque	14044	2	1958	102.15
Moriles	14045	12	3717	322.84
Nueva Carteya	14046	4	5379	74.36
Obejo	14047	1	2011	49.73
Palenciana	14048	15	1478	1014.88
Palma del Río	14049	73	21064	346.56
Pedro Abad	14050	7	2837	246.74
Pedroche	14051	1	1516	65.96
Peñarroya-Pueblonuevo	14052	61	10695	570.36
Posadas	14053	27	7325	368.60
Pozoblanco	14054	43	17210	249.85
Priego de Córdoba	14055	75	22408	334.70
Puente Genil	14056	116	30048	386.05
La Rambla	14057	161	7493	2148.67
Rute	14058	109	9845	1107.16
San Sebastián de los Ballesteros	14059	1	808	123.76
Santaella	14060	8	4629	172.82
Santa Eufemia	14061	42	755	5562.91





Dirección General de Salud Pública y Ordenación Farmacéutica

Municipio	CODIGOINE	Casos	poblacion	incidencia
Torrecampo	14062	26	1059	2455.15
Valenzuela	14063	12	1131	1061.01
Valsequillo	14064	3	356	842.70
La Victoria	14065	2	2271	88.07
Villa del Río	14066	28	7104	394.14
Villafranca de Córdoba	14067	9	4871	184.77
Villaharta	14068	1	619	161.55
Villanueva de Córdoba	14069	15	8729	171.84
Villanueva del Duque	14070	3	1461	205.34
Villanueva del Rey	14071	38	1046	3632.89
Villaralto	14072	4	1131	353.67
Villaviciosa de Córdoba	14073	0	3229	0.00
El Viso	14074	2	2536	78.86
Zuheros	14075	0	641	0.00
Fuente Carreteros	14901	0	1131	0.00
La Guajarrosa	14902	0	1399	0.00
Agrón	18001	2	274	729.93
Alamedilla	18002	4	574	696.86
Albolote	18003	90	18808	478.52
Albondón	18004	1	728	137.36
Albuñán	18005	2	406	492.61
Albuñol	18006	27	7233	373.29
Albuñuelas	18007	8	821	974.42
Aldeire	18010	1	615	162.60
Alfacar	18011	33	5400	611.11
Algarinejo	18012	17	2520	674.60
Alhama de Granada	18013	17	5979	284.33
Alhendín	18014	40	9349	427.85
Alicún de Ortega	18015	0	480	0.00
Almegíjar	18016	0	365	0.00
Almuñécar	18017	74	26514	279.10
Alquife	18018	6	601	998.34
Arenas del Rey	18020	0	666	0.00
Armillá	18021	258	24174	1067.26
Atarfe	18022	80	18706	427.67
Baza	18023	78	20412	382.13
Beas de Granada	18024	1	977	102.35
Beas de Guadix	18025	2	329	607.90
Benalúa	18027	39	3318	1175.41
Benalúa de las Villas	18028	7	1066	656.66
Benamaurel	18029	16	2293	697.78
Bérchules	18030	1	716	139.66
Bubión	18032	0	296	0.00
Busquístar	18033	1	289	346.02
Cacín	18034	1	569	175.75
Cádiar	18035	1	1453	68.82
Cájar	18036	59	5129	1150.32
Calicasas	18037	2	617	324.15
Campotéjar	18038	1	1237	80.84
Caniles	18039	16	4047	395.35





Dirección General de Salud Pública y Ordenación Farmacéutica

Municipio	CODIGOINE	Casos	poblacion	incidencia
Cáñar	18040	1	350	285.71
Capileira	18042	0	554	0.00
Carataunas	18043	0	194	0.00
Cástaras	18044	0	249	0.00
Castilléjar	18045	3	1318	227.62
Castril	18046	6	2070	289.86
Cenes de la Vega	18047	61	8002	762.31
Cijuela	18048	8	3322	240.82
Cogollos de Guadix	18049	2	673	297.18
Cogollos de la Vega	18050	11	2031	541.61
Colomera	18051	11	1309	840.34
Cortes de Baza	18053	4	1869	214.02
Cortes y Graena	18054	2	996	200.80
Cúllar	18056	10	4129	242.19
Cúllar Vega	18057	49	7429	659.58
Chauchina	18059	37	5565	664.87
Chimeneas	18061	2	1257	159.11
Churriana de la Vega	18062	101	15200	664.47
Darro	18063	3	1599	187.62
Dehesas de Guadix	18064	0	419	0.00
Dehesas Viejas	18065	1	705	141.84
Deifontes	18066	7	2627	266.46
Diezma	18067	3	764	392.67
Dílar	18068	6	2054	292.11
Dólar	18069	3	622	482.32
Dúdar	18070	0	330	0.00
Dúrcal	18071	29	7015	413.40
Escúzar	18072	2	791	252.84
Ferreira	18074	1	299	334.45
Fonelas	18076	6	978	613.50
Fornes	18077	0	555	0.00
Freila	18078	1	918	108.93
Fuente Vaqueros	18079	33	4406	748.98
Galera	18082	7	1075	651.16
Gobernador	18083	0	233	0.00
Gójar	18084	26	5795	448.66
Gor	18085	1	733	136.43
Gorafe	18086	1	381	262.47
Granada	18087	2434	232462	1047.05
Guadahortuna	18088	3	1935	155.04
Guadix	18089	175	18422	949.95
Gualchos	18093	24	5193	462.16
Güéjar Sierra	18094	31	2820	1099.29
Güevéjar	18095	15	2595	578.03
Huélago	18096	17	403	4218.36
Huéneja	18097	1	1184	84.46
Huésкар	18098	21	7253	289.54
Huétor de Santillán	18099	9	1877	479.49
Huétor Tájar	18100	57	10352	550.62
Huétor Vega	18101	86	12039	714.35
Íllora	18102	21	10054	208.87
Ítrabo	18103	2	988	202.43
Iznalloz	18105	24	5134	467.47





Dirección General de Salud Pública y Ordenación Farmacéutica

Municipio	CODIGOINE	Casos	poblacion	incidencia
Játar	18106	0	614	0.00
Jayena	18107	4	1060	377.36
Jérez del Marquesado	18108	17	968	1756.20
Jete	18109	0	919	0.00
Jun	18111	30	3833	782.68
Juviles	18112	0	153	0.00
La Calahorra	18114	6	673	891.53
Láchar	18115	7	3471	201.67
Lanjarón	18116	10	3507	285.14
Lanteira	18117	3	588	510.20
Lecrín	18119	11	2134	515.46
Lentegí	18120	0	326	0.00
Lobras	18121	0	145	0.00
Loja	18122	114	20342	560.42
Lugros	18123	0	323	0.00
Lújar	18124	2	488	409.84
La Malahá	18126	11	1781	617.63
Maracena	18127	178	22116	804.85
Marchal	18128	0	417	0.00
Moclín	18132	4	3651	109.56
Molvízar	18133	3	2794	107.37
Monachil	18134	64	7939	806.15
Montefrío	18135	44	5433	809.87
Montejicar	18136	1	2113	47.33
Montillana	18137	3	1189	252.31
Moraleta de Zafayona	18138	3	3153	95.15
Motril	18140	315	58020	542.92
Murtas	18141	2	467	428.27
Nigüelas	18143	3	1173	255.75
Nívar	18144	3	994	301.81
Ogíjares	18145	110	14160	776.84
Orce	18146	1	1190	84.03
Órgiva	18147	18	5725	314.41
Otívar	18148	0	1034	0.00
Villa de Otura	18149	44	6952	632.91
Padul	18150	44	8420	522.57
Pampaneira	18151	0	321	0.00
Pedro Martínez	18152	33	1107	2981.03
Peligros	18153	63	11394	552.92
La Peza	18154	3	1178	254.67
Pinos Genil	18157	11	1457	754.98
Pinos Puente	18158	57	9930	574.02
Píñar	18159	2	1138	175.75
Polícar	18161	0	276	0.00
Polopos	18162	5	1756	284.74
Pórtugos	18163	4	382	1047.12
Puebla de Don Fadrique	18164	35	2250	1555.56
Pulianas	18165	31	5429	571.01
Purullena	18167	22	2293	959.44
Quéntar	18168	7	933	750.27





Dirección General de Salud Pública y Ordenación Farmacéutica

Municipio	CODIGOINE	Casos	poblacion	incidencia
Rubite	18170	0	394	0.00
Salar	18171	4	2631	152.03
Salobreña	18173	21	12381	169.61
Santa Cruz del Comercio	18174	1	528	189.39
Santa Fe	18175	182	15157	1200.77
Soportújar	18176	0	268	0.00
Sorvilán	18177	0	538	0.00
Torre-Cardela	18178	1	736	135.87
Torvizcón	18179	10	648	1543.21
Trevélez	18180	3	732	409.84
Turón	18181	0	239	0.00
Ugijar	18182	2	2523	79.27
Válor	18183	0	675	0.00
Vélez de Benaudalla	18184	4	2841	140.80
Ventas de Huelma	18185	4	640	625.00
Villanueva de las Torres	18187	0	582	0.00
Villanueva Mesía	18188	7	2021	346.36
Víznar	18189	3	976	307.38
Zafarraya	18192	2	2137	93.59
La Zubia	18193	153	19155	798.75
Zújar	18194	4	2548	156.99
La Taha	18901	8	653	1225.11
El Valle	18902	1	914	109.41
Nevada	18903	1	1050	95.24
Alpujarra de la Sierra	18904	5	989	505.56
Las Gabias	18905	130	21115	615.68
Los Guájares	18906	1	1057	94.61
Valle del Zalabí	18907	22	2128	1033.83
Villamena	18908	3	948	316.46
Morelábor	18909	4	607	658.98
El Pinar	18910	0	877	0.00
Vegas del Genil	18911	105	11166	940.35
Cuevas del Campo	18912	3	1735	172.91
Zagra	18913	9	834	1079.14
Valderrubio	18914	12	2086	575.26
Domingo Pérez de Granada	18915	9	890	1011.24
Torrenueva Costa	18916	4	2682	149.14
Alájar	21001	0	756	0.00
Aljaraque	21002	62	21260	291.63
El Almendro	21003	3	826	363.20
Almonaster la Real	21004	3	1819	164.93
Almonte	21005	45	24191	186.02
Alosno	21006	4	3923	101.96
Aracena	21007	55	8107	678.43
Aroche	21008	3	3073	97.62
Arroyomolinos de León	21009	0	953	0.00
Ayamonte	21010	28	20946	133.68
Beas	21011	5	4257	117.45
Berrocal	21012	0	312	0.00



Dirección General de Salud Pública y Ordenación Farmacéutica

Municipio	CODIGOINE	Casos	poblacion	incidencia
Bollullos Par del Condado	21013	35	14272	245.24
Bonares	21014	2	6058	33.01
Cabezas Rubias	21015	8	730	1095.89
Cala	21016	3	1167	257.07
Calañas	21017	3	2791	107.49
El Campillo	21018	2	2023	98.86
Campofrío	21019	2	675	296.30
Cañaveral de León	21020	0	403	0.00
Cartaya	21021	20	19974	100.13
Castaño del Robledo	21022	0	223	0.00
El Cerro de Andévalo	21023	1	2364	42.30
Corteconcepción	21024	3	548	547.45
Cortegana	21025	8	4666	171.45
Cortelazor	21026	0	299	0.00
Cumbres de Enmedio	21027	0	56	0.00
Cumbres de San Bartolomé	21028	1	381	262.47
Cumbres Mayores	21029	2	1755	113.96
Chucena	21030	2	2222	90.01
Encinasola	21031	0	1305	0.00
Escacena del Campo	21032	20	2284	875.66
Fuenteheridos	21033	1	678	147.49
Galaroza	21034	0	1379	0.00
Gibraleón	21035	14	12607	111.05
La Granada de Río-Tinto	21036	0	239	0.00
El Granado	21037	1	516	193.80
Higuera de la Sierra	21038	2	1287	155.40
Hinojales	21039	0	325	0.00
Hinojos	21040	6	3976	150.91
Huelva	21041	299	143663	208.13
Isla Cristina	21042	52	21264	244.54
Jabugo	21043	4	2250	177.78
Lepe	21044	67	27431	244.25
Linares de la Sierra	21045	0	263	0.00
Lucena del Puerto	21046	7	3371	207.65
Manzanilla	21047	4	2135	187.35
Los Marines	21048	0	396	0.00
Minas de Riotinto	21049	15	3848	389.81
Moguer	21050	26	22088	117.71
La Nava	21051	0	266	0.00
Nerva	21052	14	5235	267.43
Niebla	21053	3	4117	72.87
La Palma del Condado	21054	42	10761	390.30
Palos de la Frontera	21055	20	11289	177.16
Paterna del Campo	21056	7	3509	199.49
Paymogo	21057	1	1159	86.28
Puebla de Guzmán	21058	4	3073	130.17
Puerto Moral	21059	0	282	0.00
Punta Umbría	21060	25	15242	164.02





Dirección General de Salud Pública y Ordenación Farmacéutica

Municipio	CODIGOINE	Casos	poblacion	incidencia
Rociana del Condado	21061	4	7855	50.92
Rosal de la Frontera	21062	2	1697	117.86
San Bartolomé de la Torre	21063	2	3736	53.53
San Juan del Puerto	21064	19	9300	204.30
Sanlúcar de Guadiana	21065	0	409	0.00
San Silvestre de Guzmán	21066	0	623	0.00
Santa Ana la Real	21067	0	476	0.00
Santa Bárbara de Casa	21068	6	1035	579.71
Santa Olalla del Cala	21069	0	2001	0.00
Trigueros	21070	31	7713	401.92
Valdelarco	21071	1	239	418.41
Valverde del Camino	21072	35	12820	273.01
Villablanca	21073	2	2848	70.22
Villalba del Alcor	21074	36	3338	1078.49
Villanueva de las Cruces	21075	0	373	0.00
Villanueva de los Castillejos	21076	5	2820	177.30
Villarrasa	21077	4	2176	183.82
Zalamea la Real	21078	19	3068	619.30
Zufre	21079	0	808	0.00
La Zarza-Perrunal	21902	0	1267	0.00
Albanchez de Mágina	23001	2	1024	195.31
Alcalá la Real	23002	85	21605	393.43
Alcaudete	23003	50	10498	476.28
Aldeaquemada	23004	0	481	0.00
Andújar	23005	156	36793	423.99
Arjona	23006	88	5542	1587.87
Arjonilla	23007	56	3575	1566.43
Arquillos	23008	5	1734	288.35
Baeza	23009	55	15841	347.20
Bailén	23010	88	17667	498.10
Baños de la Encina	23011	6	2582	232.38
Beas de Segura	23012	9	5130	175.44
Begíjar	23014	9	3029	297.13
Bélmez de la Moraleda	23015	13	1567	829.61
Benatae	23016	0	448	0.00
Cabra del Santo Cristo	23017	9	1779	505.90
Cambil	23018	21	2703	776.91
Campillo de Arenas	23019	0	1760	0.00
Canena	23020	2	1831	109.23
Carboneros	23021	0	615	0.00
La Carolina	23024	45	15261	294.87
Castellar	23025	12	3314	362.10
Castillo de Locubín	23026	14	4058	345.00



Dirección General de Salud Pública y Ordenación Farmacéutica

Municipio	CODIGOINE	Casos	poblacion	incidencia
Cazalilla	23027	3	824	364.08
Cazorla	23028	31	7441	416.61
Chiclana de Segura	23029	1	965	103.63
Chilluévar	23030	3	1434	209.21
Escañuela	23031	6	950	631.58
Espeluy	23032	1	619	161.55
Frailes	23033	11	1575	698.41
Fuensanta de Martos	23034	3	3074	97.59
Fuerte del Rey	23035	16	1357	1179.07
Génave	23037	0	611	0.00
La Guardia de Jaén	23038	61	5011	1217.32
Guarromán	23039	10	2724	367.11
Lahiguera	23040	14	1710	818.71
Higuera de Calatrava	23041	1	619	161.55
Hinojares	23042	0	401	0.00
Hornos	23043	0	601	0.00
Huelma	23044	21	5776	363.57
Huesa	23045	2	2489	80.35
Ibros	23046	2	2832	70.62
La Iruela	23047	25	1899	1316.48
Iznatoraf	23048	0	960	0.00
Jabalquinto	23049	5	2039	245.22
Jaén	23050	860	112999	761.07
Jamilena	23051	12	3293	364.41
Jimena	23052	26	1284	2024.92
Jódar	23053	11	11667	94.28
Larva	23054	1	472	211.86
Linares	23055	521	57414	907.44
Lopera	23056	12	3665	327.42
Lupión	23057	2	842	237.53
Mancha Real	23058	66	11264	585.94
Marmolejo	23059	93	6812	1365.24
Martos	23060	84	24215	346.89
Mengíbar	23061	47	9941	472.79
Montizón	23062	5	1725	289.86
Navas de San Juan	23063	3	4517	66.42
Noalejo	23064	0	1970	0.00
Orcera	23065	5	1811	276.09
Peal de Becerro	23066	13	5266	246.87
Pegalajar	23067	9	2919	308.32
Porcuna	23069	59	6235	946.27
Pozo Alcón	23070	9	4673	192.60
Puente de Génave	23071	5	2159	231.59
La Puerta de Segura	23072	22	2268	970.02
Quesada	23073	1	5209	19.20
Rus	23074	5	3547	140.96
Sabiote	23075	7	3918	178.66
Santa Elena	23076	0	888	0.00
Santiago de Calatrava	23077	0	699	0.00
Santisteban del Puerto	23079	15	4472	335.42
Santo Tomé	23080	35	2139	1636.28





Dirección General de Salud Pública y Ordenación Farmacéutica

Municipio	CODIGOINE	Casos	poblacion	incidencia
Segura de la Sierra	23081	33	1790	1843.58
Siles	23082	11	2241	490.85
Sorihuela del Guadalimar	23084	0	1100	0.00
Torreblascopedro	23085	11	2546	432.05
Torredelcampo	23086	94	14247	659.79
Torredonjimeno	23087	51	13696	372.37
Torreperogil	23088	29	7276	398.57
Torres	23090	3	1406	213.37
Torres de Albánchez	23091	0	787	0.00
Úbeda	23092	173	34345	503.71
Valdepeñas de Jaén	23093	4	3714	107.70
Vilches	23094	44	4436	991.88
Villacarrillo	23095	52	10726	484.80
Villanueva de la Reina	23096	83	3081	2693.93
Villanueva del Arzobispo	23097	20	8193	244.11
Villardompardo	23098	8	965	829.02
Los Villares	23099	40	6014	665.11
Villarrodriago	23101	0	405	0.00
Cárcheles	23901	4	1363	293.47
Bedmar y Garciez	23902	16	2642	605.60
Villatorres	23903	52	4316	1204.82
Santiago-Pontones	23904	18	2956	608.93
Arroyo del Ojanco	23905	15	2288	655.59
Alameda	29001	9	5372	167.54
Alcaucín	29002	4	2230	179.37
Alfarnate	29003	1	1069	93.55
Alfarnatejo	29004	1	377	265.25
Algarrobo	29005	26	6444	403.48
Algatocín	29006	5	793	630.52
Alhaurín de la Torre	29007	275	40345	681.62
Alhaurín el Grande	29008	154	24705	623.36
Almáchar	29009	7	1811	386.53
Almargen	29010	6	1954	307.06
Almogía	29011	15	3715	403.77
Álora	29012	65	12985	500.58
Alozaina	29013	6	2051	292.54
Alpandeire	29014	0	260	0.00
Antequera	29015	277	41239	671.69
Árchez	29016	1	385	259.74
Archidona	29017	66	8238	801.17
Ardales	29018	11	2500	440.00
Arenas	29019	2	1156	173.01
Arriate	29020	19	4102	463.19
Atajate	29021	0	168	0.00
Benadalid	29022	0	215	0.00
Benahavís	29023	56	8085	692.64
Benalauría	29024	1	438	228.31
Benalmádena	29025	462	68128	678.14
Benamargosa	29026	1	1514	66.05
Benamocarra	29027	5	3011	166.06





Dirección General de Salud Pública y Ordenación Farmacéutica

Municipio	CODIGOINE	Casos	poblacion	incidencia
Benaolán	29028	0	1476	0.00
Benarrabá	29029	1	455	219.78
El Borge	29030	8	930	860.22
El Burgo	29031	6	1800	333.33
Campillos	29032	27	8444	319.75
Canillas de Aceituno	29033	1	1677	59.63
Canillas de Albaida	29034	0	716	0.00
Cañete la Real	29035	17	1665	1021.02
Carratraca	29036	2	731	273.60
Cartajima	29037	0	253	0.00
Cártama	29038	141	26259	536.96
Casabermeja	29039	20	3522	567.86
Casarabonela	29040	10	2502	399.68
Casares	29041	20	6515	306.98
Coín	29042	217	22147	979.82
Colmenar	29043	10	3376	296.21
Comares	29044	0	1315	0.00
Cómpeta	29045	8	3922	203.98
Cortes de la Frontera	29046	14	3101	451.47
Cuevas Bajas	29047	22	1395	1577.06
Cuevas del Becerro	29048	6	1589	377.60
Cuevas de San Marcos	29049	17	3648	466.01
Cútar	29050	2	607	329.49
Estepona	29051	513	68286	751.25
Faraján	29052	0	253	0.00
Frigiliana	29053	8	3009	265.87
Fuengirola	29054	379	80309	471.93
Fuente de Piedra	29055	8	2596	308.17
Gaucín	29056	5	1576	317.26
Genalguacil	29057	6	410	1463.41
Guaro	29058	45	2260	1991.15
Humilladero	29059	20	3286	608.64
Igualeja	29060	3	763	393.18
Istán	29061	6	1469	408.44
Iznate	29062	1	868	115.21
Jimera de Líbar	29063	0	372	0.00
Jubrique	29064	0	528	0.00
Júzcar	29065	0	232	0.00
Macharaviaya	29066	0	480	0.00
Málaga	29067	5478	574654	953.27
Manilva	29068	63	15528	405.72
Marbella	29069	2100	143386	1464.58
Mijas	29070	381	82742	460.47
Moclín	29071	3	1271	236.03
Mollina	29072	22	5149	427.27
Monda	29073	13	2594	501.16
Montejaque	29074	2	964	207.47
Nerja	29075	69	21091	327.15
Ojén	29076	22	3702	594.27
Parauta	29077	6	251	2390.44
Periana	29079	5	3048	164.04
Pízarra	29080	27	9226	292.65





Dirección General de Salud Pública y Ordenación Farmacéutica

Municipio	CODIGOINE	Casos	poblacion	incidencia
Pujerra	29081	0	301	0.00
Rincón de la Victoria	29082	269	47179	570.17
Riogordo	29083	16	2724	587.37
Ronda	29084	249	33877	735.01
Salares	29085	1	169	591.72
Sayalonga	29086	15	1681	892.33
Sedella	29087	0	606	0.00
Sierra de Yeguas	29088	23	3346	687.39
Teba	29089	22	3760	585.11
Tolox	29090	2	2107	94.92
Torrox	29091	42	17234	243.70
Totalán	29092	0	746	0.00
Valle de Abdalajís	29093	18	2542	708.10
Vélez-Málaga	29094	424	81643	519.33
Villanueva de	29095	12	4176	287.36
Algaidas				
Villanueva del	29096	15	3356	446.96
Rosario				
Villanueva del	29097	30	5299	566.14
Trabuco				
Villanueva de Tapia	29098	4	1476	271.00
Viñuela	29099	2	2034	98.33
Yunquera	29100	11	2864	384.08
Torremolinos	29901	547	68661	796.67
Villanueva de la	29902	35	3296	1061.89
Concepción				
Montecorto	29903	4	593	674.54
Serrato	29904	2	477	419.29
Aguadulce	41001	2	2020	99.01
Alanís	41002	6	1723	348.23
Albaida del Aljarafe	41003	7	3197	218.96
Alcalá de Guadaíra	41004	234	75279	310.84
Alcalá del Río	41005	20	12029	166.26
Alcolea del Río	41006	9	3373	266.82
La Algaba	41007	126	16374	769.51
Algámitas	41008	19	1255	1513.94
Almadén de la Plata	41009	0	1355	0.00
Almensilla	41010	18	6080	296.05
Arahal	41011	116	19526	594.08
Aznalcázar	41012	36	4586	785.00
Aznalcóllar	41013	2	6091	32.84
Badolatosa	41014	9	3078	292.40
Benacazón	41015	13	7241	179.53
Bollullos de la	41016	19	10787	176.14
Mitación				
Bormujos	41017	60	21972	273.07
Brenes	41018	31	12471	248.58
Burguillos	41019	26	6716	387.14
Las Cabezas de San	41020	49	16417	298.47
Juan				
Camas	41021	77	27509	279.91
La Campana	41022	2	5276	37.91
Cantillana	41023	56	10684	524.15





Dirección General de Salud Pública y Ordenación Farmacéutica

Municipio	CODIGOINE	Casos	poblacion	incidencia
Carmona	41024	70	28531	245.35
Carrión de los	41025	1	2544	39.31
Céspedes				
Casariche	41026	56	5456	1026.39
Castilblanco de los	41027	8	4864	164.47
Arroyos				
Castilleja de Guzmán	41028	8	2821	283.59
Castilleja de la	41029	52	17418	298.54
Cuesta				
Castilleja del Campo	41030	0	629	0.00
El Castillo de las	41031	1	1443	69.30
Guardas				
Cazalla de la Sierra	41032	6	4718	127.17
Constantina	41033	39	5896	661.47
Coria del Río	41034	79	30777	256.69
Coripe	41035	1	1251	79.94
El Coronil	41036	3	4746	63.21
Los Corrales	41037	8	3941	202.99
Dos Hermanas	41038	523	133968	390.39
Écija	41039	101	39873	253.30
Espartinas	41040	51	15791	322.97
Estepa	41041	72	12505	575.77
Fuentes de	41042	13	7111	182.82
Andalucía				
El Garrobo	41043	2	790	253.16
Gelves	41044	39	10184	382.95
Gerena	41045	28	7585	369.15
Gilena	41046	6	3727	160.99
Gines	41047	33	13420	245.90
Guadalcanal	41048	1	2627	38.07
Guillena	41049	28	12788	218.96
Herrera	41050	14	6461	216.68
Huévar del Aljarafe	41051	1	3015	33.17
Lantejuela	41052	1	3814	26.22
Lebrija	41053	178	27524	646.71
Lora de Estepa	41054	1	862	116.01
Lora del Río	41055	26	18662	139.32
La Luisiana	41056	5	4576	109.27
El Madroño	41057	0	278	0.00
Mairena del Alcor	41058	76	23550	322.72
Mairena del Aljarafe	41059	238	46089	516.39
Marchena	41060	76	19457	390.60
Marinaleda	41061	1	2627	38.07
Martín de la Jara	41062	6	2704	221.89
Los Molares	41063	6	3480	172.41
Montellano	41064	66	7056	935.37
Morón de la Frontera	41065	73	27627	264.23
Las Navas de la	41066	2	1559	128.29
Concepción				
Olivares	41067	14	9394	149.03
Osuna	41068	88	17560	501.14
Los Palacios y	41069	83	38354	216.41
Villafranca				





Dirección General de Salud Pública y Ordenación Farmacéutica

Municipio	CODIGOINE	Casos	poblacion	incidencia
Palomares del Río	41070	21	8767	239.53
Paradas	41071	53	6908	767.23
Pedraza	41072	8	5194	154.02
El Pedroso	41073	9	2018	445.99
Peñaflor	41074	7	3656	191.47
Pilas	41075	39	13974	279.09
Pruna	41076	0	2603	0.00
La Puebla de Cazalla	41077	30	10979	273.25
La Puebla de los Infantes	41078	0	2991	0.00
La Puebla del Río	41079	16	11868	134.82
El Real de la Jara	41080	2	1503	133.07
La Rinconada	41081	136	38628	352.08
La Roda de Andalucía	41082	31	4183	741.09
El Ronquillo	41083	2	1364	146.63
El Rubio	41084	5	3408	146.71
Salteras	41085	32	5530	578.66
San Juan de Aznalfarache	41086	224	21416	1045.95
Sanlúcar la Mayor	41087	23	13808	166.57
San Nicolás del Puerto	41088	0	596	0.00
Santiponce	41089	11	8554	128.59
El Saucejo	41090	3	4284	70.03
Sevilla	41091	3164	688592	459.49
Tocina	41092	10	9501	105.25
Tomares	41093	117	25359	461.37
Umbrete	41094	27	8894	303.58
Utrera	41095	172	50728	339.06
Valencina de la Concepción	41096	15	7751	193.52
Villamanrique de la Condesa	41097	12	4459	269.12
Villanueva del Ariscal	41098	15	6610	226.93
Villanueva del Río y Minas	41099	8	4858	164.68
Villanueva de San Juan	41100	1	1120	89.29
Villaverde del Río	41101	23	7818	294.19
El Viso del Alcor	41102	69	19266	358.14
Cañada Rosal	41901	5	3320	150.60
Isla Mayor	41902	5	5839	85.63
El Cuervo de Sevilla	41903	32	8610	371.66
El Palmar de Troya	41904	2	2340	85.47

