

1. Disposiciones generales

CONSEJERÍA DE SALUD Y FAMILIAS

Acuerdo de 22 de septiembre de 2020, del Consejo de Gobierno, por el que se toma conocimiento del informe de la Consejería de Salud y Familias sobre la evolución de la pandemia del COVID-19 en la Comunidad Autónoma de Andalucía a fecha 22 de septiembre.

El 31 de diciembre de 2019, la Comisión Municipal de Salud de Wuhan (provincia de Hubei, China) informó sobre 27 casos de neumonía de etiología desconocida, incluyendo siete casos graves, con una exposición común a un mercado mayorista de marisco, pescado y animales vivos en la ciudad de Wuhan.

Con fecha 7 de enero de 2020, las autoridades chinas identificaron como agente causante del brote un nuevo tipo de virus de la familia Coronaviridae, inicialmente denominado como coronavirus 2019-nCoV.

Con fecha 27 de enero de 2020, se constituyó en la Consejería de Salud y Familias el Grupo Asesor de Seguimiento del Coronavirus en Andalucía, formado por un grupo de profesionales expertos en la materia. En la primera reunión se trazaron las líneas a seguir para la prevención y evolución del coronavirus en Andalucía.

Derivado de las recomendaciones del Grupo Asesor, se elaboró un Plan de Contingencia General para el Sistema Sanitario Público de Andalucía, en adelante SSPA, que engloba al Servicio Andaluz de Salud, tanto en su vertiente de Atención primaria como de Atención Hospitalaria, y a las Agencias Públicas Empresariales Sanitarias.

La Organización Mundial de la Salud, OMS en adelante, ha declarado la emergencia en salud pública de importancia internacional y la pandemia global ante la situación del coronavirus COVID-19, con fechas 30 de enero y 11 de marzo de 2020, respectivamente. Hacer frente a esta emergencia requiere adoptar una serie de medidas orientadas a proteger la salud y seguridad de la ciudadanía, contener la progresión de la enfermedad y reforzar el sistema de salud pública.

En este contexto, mediante Orden del Consejero de la Presidencia, Administración Pública e Interior, de 25 de febrero de 2020, se acordó activar el Comité Ejecutivo para el Control, Evaluación y Seguimiento de Situaciones Especiales.

Habida cuenta de la evolución de los acontecimientos y el estado de riesgo inminente y extraordinario para la salud pública, el Gobierno Andaluz entendió obligada la adopción de una serie de medidas cautelares, ajustadas a los principios de minimización de la intervención y de proporcionalidad de las medidas adoptadas a los fines perseguidos, prescindiendo del trámite de audiencia de los interesados.

En virtud de ello, la Consejería de Salud y Familias mediante Orden de 13 de marzo de 2020, adoptó diversas medidas preventivas en materia sanitaria, socio sanitaria, de transporte, docencia y empleo, medio ambiente y agricultura, y en materia de cultura, ocio y deporte, que fue tomada en consideración por parte del Consejo de Gobierno mediante Acuerdo de la misma fecha.

No obstante, la evolución de la pandemia del coronavirus del COVID-19 hace necesaria la adopción continua de nuevas medidas. En este contexto, con fecha 14 de marzo de 2020, el Consejero de la Presidencia, Administración Pública e Interior, activa el Plan Territorial de Emergencia de Andalucía, aprobado por Acuerdo del Consejo de Gobierno de 22 de noviembre de 2011, como director del mismo, en nivel 2. El Presidente de la Junta de Andalucía solicita ese mismo día al Consejero de la Presidencia, Administración Pública e Interior que constituya y convoque el Gabinete de Crisis previsto en el citado plan territorial. Durante la sesión del Gabinete de Crisis, y bajo la presidencia del Presidente de la Junta de Andalucía, se acuerda que se adopten por la Consejería

de Salud y Familias nuevas medidas preventivas en diversos ámbitos al incrementarse el riesgo inminente y extraordinario para la salud de la población.

Con motivo de la situación de emergencia de salud pública relacionada en los párrafos anteriores, el Gobierno de la Nación acordó declarar, mediante Real Decreto 463/2020, de 14 de marzo, el estado de alarma para la gestión de la situación de crisis sanitaria en todo el territorio nacional, con fundamento en las actuales circunstancias extraordinarias y que constituyen una crisis sanitaria sin precedentes y de enorme magnitud.

En virtud del contexto referido en los anteriores apartados, la Consejería de Salud y Familias ha elaborado un informe en el que se desglosan los datos principales sobre la evolución de la pandemia del COVID-19 en la Comunidad Autónoma de Andalucía a fecha 22 de septiembre, que se adjunta al presente Acuerdo como Anexo.

Por todo ello, teniendo en cuenta la situación de emergencia sanitaria declarada por la OMS y la repercusión que para la ciudadanía andaluza tiene el buen funcionamiento del Sistema Sanitario Público de Andalucía, así como la evolución actual de la pandemia, se considera oportuno y conveniente que el informe referido sea conocido por parte del Consejo de Gobierno.

En su virtud, de conformidad con el artículo 27.23 de la Ley 6/2006, de 24 de octubre, del Gobierno de la Comunidad Autónoma de Andalucía, a propuesta del Consejero de Salud y Familias, y previa deliberación, el Consejo de Gobierno, en su reunión del día 22 de septiembre de 2020,

A C U E R D A

Tomar conocimiento del informe de la Consejería de Salud y Familias sobre la evolución de la pandemia del COVID-19 en la Comunidad Autónoma de Andalucía a fecha 22 de septiembre.

Sevilla, 22 de septiembre de 2020

JESÚS RAMÓN AGUIRRE MUÑOZ
Consejero de Salud y Familias

JUAN MANUEL MORENO BONILLA
Presidente de la Junta de Andalucía



Dirección General de Salud Pública y Ordenación Farmacéutica

INFORME ALERTA COVID19 ANDALUCÍA



Servicio de Vigilancia y Salud Laboral.
22 septiembre 2020



1

00178088





Dirección General de Salud Pública y Ordenación Farmacéutica

RESUMEN

Se resumen las principales características de los casos de COVID19 a día 2020-09-22.

Provincia	Confirmado	Confirmado PCR	Confirmado serología	Confirmados fallecidos	Confirmados recuperados
Almería	7504	7225	279	112	3943
Cádiz	5977	5643	334	213	2467
Córdoba	5961	5551	410	142	2494
Granada	7079	6270	809	308	3514
Huelva	1280	1153	127	55	573
Jaén	4341	3844	497	200	2579
Málaga	15612	13815	1797	354	5582
Sevilla	9346	8669	677	334	3707
Total	57100	52170	4930	1718	24859

- La incidencia acumulada para la Comunidad Autónoma de Andalucía es de: 678.61 casos por 100.000 habitantes.
- La incidencia acumulada de casos confirmados por PCR en Andalucía es de: 620.02 casos por 100.000 habitantes.
- La incidencia acumulada para la Comunidad Autónoma de Andalucía en los últimos 14 días es de: 171.17 casos por 100.000 habitantes.
- La incidencia acumulada de casos confirmados por PCR en Andalucía en los últimos 14 días es de: 170.78 casos por 100.000 habitantes.
- Se han notificado 1718 fallecimientos, siendo la letalidad del 3.01%.

Incidencia acumulada en los últimos 14 días. Casos confirmados totales y confirmados por PCR:

Provincia	Incidencia acumulada <14 días	Incidencia acumulada PCR <14 días
Almería	192.10	191.96
Cádiz	129.02	128.61
Córdoba	224.75	224.12
Granada	131.08	130.76
Huelva	66.57	66.57
Jaén	179.46	179.46
Málaga	247.63	246.66
Sevilla	147.04	146.88
Andalucía	171.17	170.78





Dirección General de Salud Pública y Ordenación Farmacéutica

Tabla resumen de casos confirmados hospitalizados:

Provincia	Hospitalizados	UCI	Altas hospitalarias	Altas hospitalarias sin fallecimientos
Almería	689	98	587	505
Cádiz	880	103	682	510
Córdoba	821	101	696	585
Granada	1492	154	1302	1029
Huelva	250	34	239	187
Jaén	935	102	865	691
Málaga	2186	204	1828	1527
Sevilla	1770	185	1460	1194
Total	9023	981	7659	6228

Tabla de casos confirmados fallecidos por grupo de edad y sexo:

Grupo de edad	Hombre	Mujer	Total	Porcentaje
[15,25)	5	0	5	0.3
[25,35)	4	2	6	0.3
[35,45)	7	6	13	0.8
[45,55)	51	13	64	3.7
[55,65)	113	48	161	9.4
[65,75)	183	87	270	15.7
[75,120)	588	611	1199	69.8
Total	951	767	1718	100.0

Tabla de casos confirmados en profesionales sanitarios o socio-sanitarios por provincia:

Provincia	No sanitario en centro sanitario	No sanitario en centro sociosanitario	Sanitario en centro sanitario	Sanitario en centro sociosanitario	Sanitario en otro centro	Total Fallecidos	Curados
Almería	31	41	190	52	4	318	259
Cádiz	44	29	369	81	7	530	453
Córdoba	55	65	341	135	1	597	532
Granada	136	138	866	215	7	1362	1262
Huelva	20	8	125	15	2	170	142
Jaén	53	61	419	109	9	651	616
Málaga	87	113	1059	172	24	1455	1274
Sevilla	88	79	795	194	24	1180	968
Total	514	534	4164	973	78	6263	5506

Tabla de casos confirmados por tipo de profesional sanitario o socio-sanitario:

Tipo de profesional	n	Porcentaje
Enfermería	1410	22.5
Auxiliar de enfermería	1375	22.0
Otros	1229	19.6
Medicina	1198	19.1
NA	849	13.6
Celador/a	202	3.2
Total	6263	100.0



Dirección General de Salud Pública y Ordenación Farmacéutica

Tabla de casos confirmados institucionalizados y fallecidos institucionalizados:

Provincia	Residencias de mayores	Otro tipo de institución	Fallecidos Residencias de mayores	Fallecidos Otro tipo de institución
Almería	203	50	35	0
Cádiz	418	39	92	0
Córdoba	437	33	71	2
Granada	530	124	122	5
Huelva	39	9	8	3
Jaén	357	98	60	6
Málaga	396	192	62	14
Sevilla	753	126	158	3
Total	3133	671	608	33





Dirección General de Salud Pública y Ordenación Farmacéutica

INFORME EPIDEMIOLÓGICO DE CASOS CONFIRMADOS

Tablas y gráficos de Casos confirmados de coronavirus COVID-19 a fecha:

2020-09-22 : 57100

Nota metodológica: Desde el 15 de marzo la definición de caso para la declaración epidemiológica incluye: casos hospitalizados y casos de cualquier gravedad no hospitalizados que pertenezcan a personal sanitario, sociosanitario así como otros servicios esenciales y grupos vulnerables. A partir del 12 de abril se incluyen en los datos de casos confirmados los casos confirmados por test rápidos, lo que puede afectar a la evolución de la serie de casos confirmados. Ambos hechos hay que tenerlos en consideración para la interpretación de los datos.

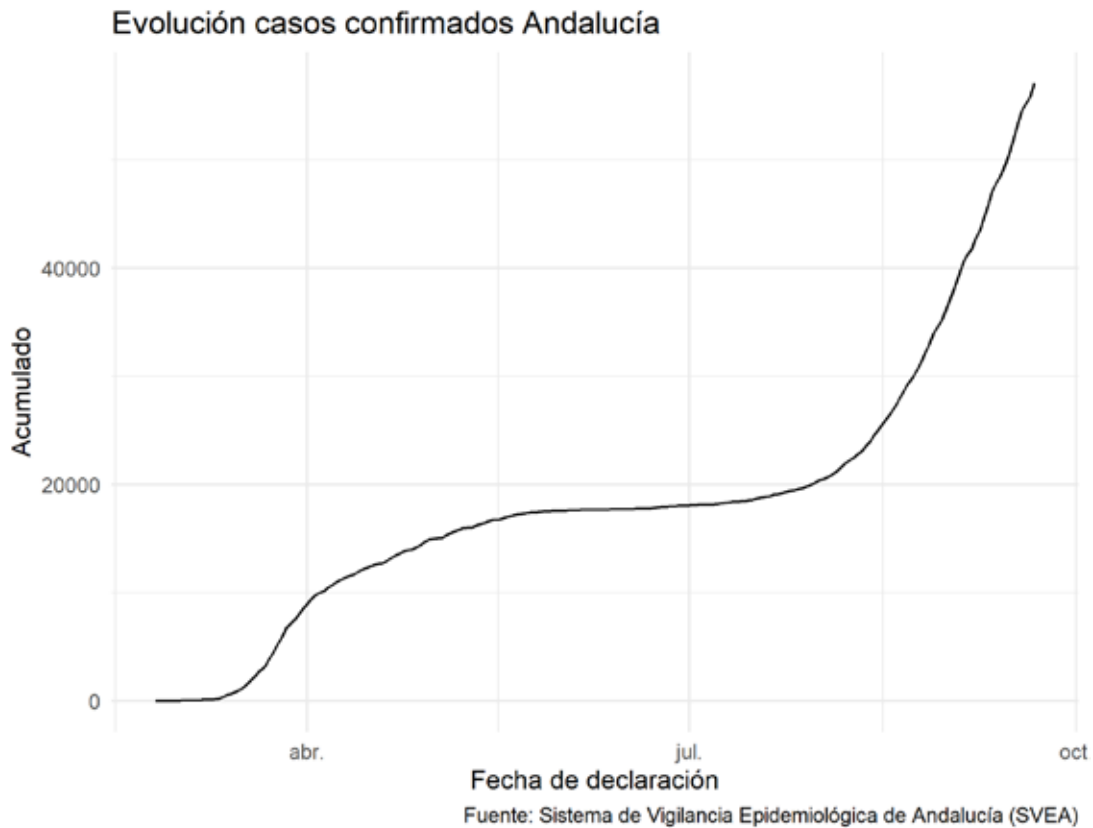
Los datos presentados en este informe están en continua revisión y ciertas oscilaciones diarias pueden deberse a procesos de depuración y consolidación de datos.





Dirección General de Salud Pública y Ordenación Farmacéutica

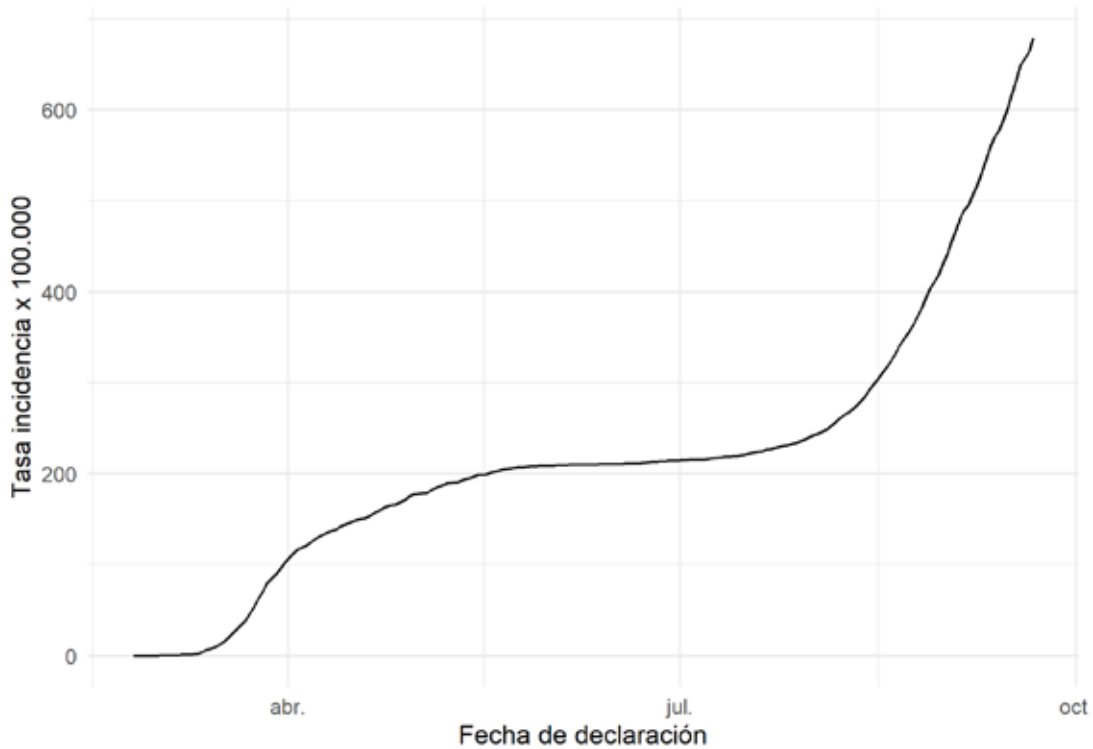
Gráficos de evolución de casos confirmados:





Dirección General de Salud Pública y Ordenación Farmacéutica

Evolución incidencia acumulada Andalucía



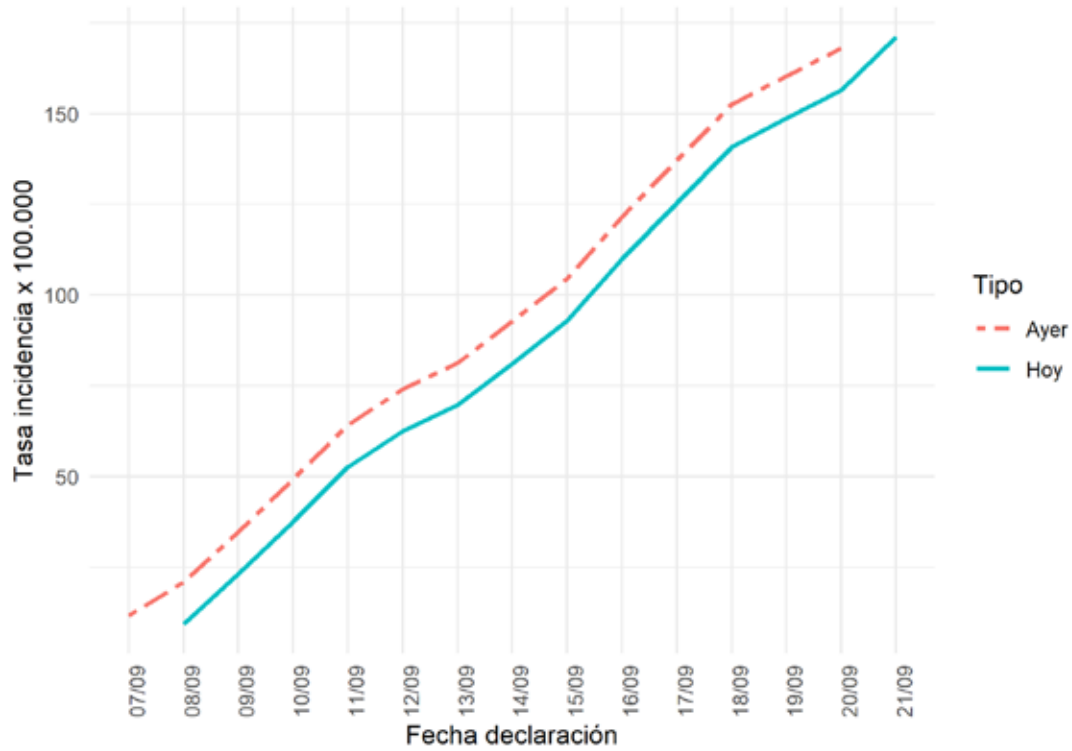
Fuente: Sistema de Vigilancia Epidemiológica de Andalucía (SVEA)





Dirección General de Salud Pública y Ordenación Farmacéutica

Evolución incidencia acumulada <14 días Andalucía



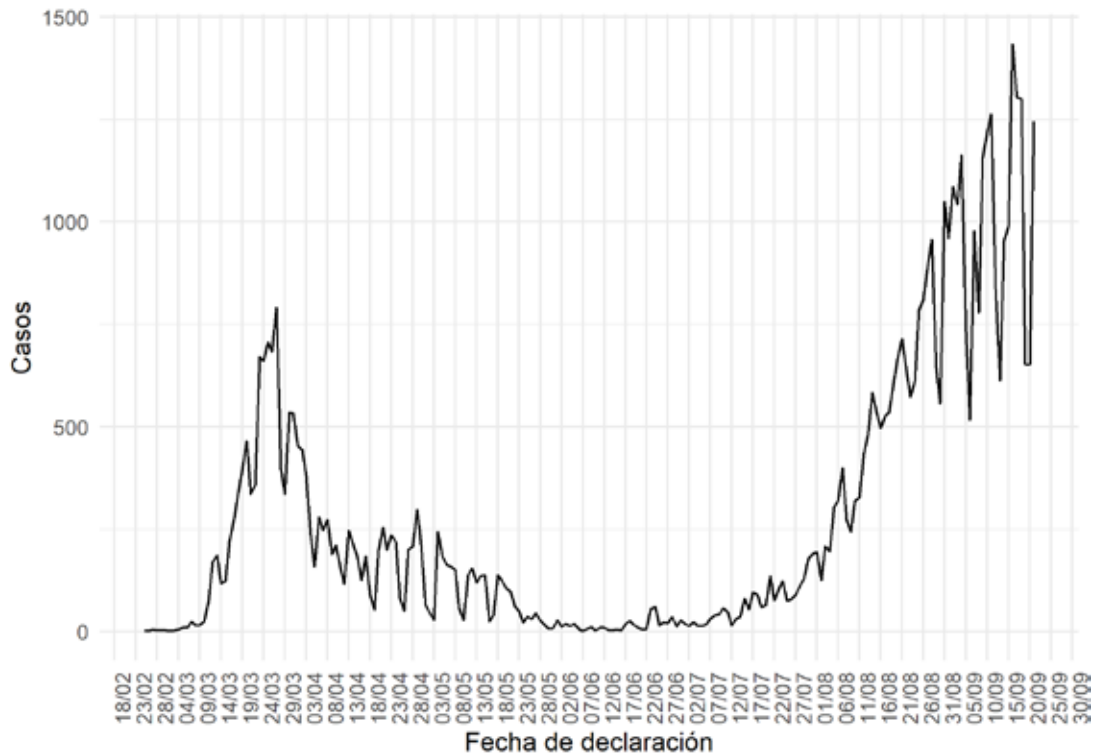
Fuente: Sistema de Vigilancia Epidemiológica de Andalucía (SVEA)





Dirección General de Salud Pública y Ordenación Farmacéutica

Evolución casos confirmados Andalucía



Fuente: Sistema de Vigilancia Epidemiológica de Andalucía (SVEA)

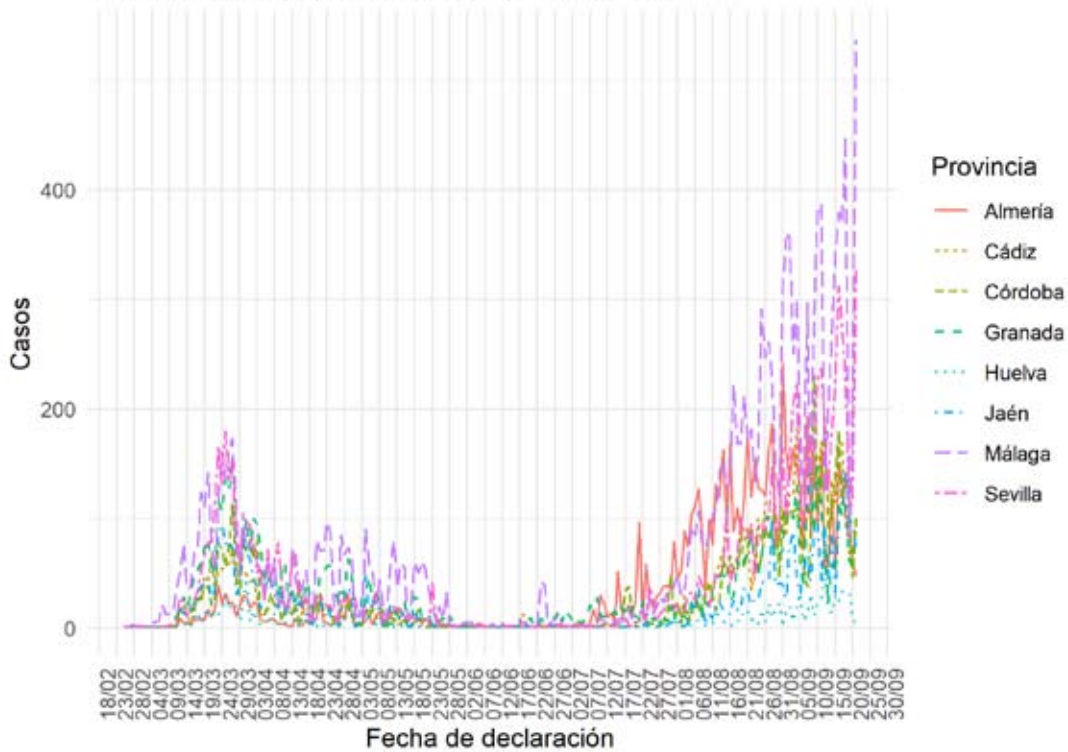
En las curvas epidemiológicas basadas en la fecha de declaración deben tomarse como provisionales al menos los 3 últimos días por la posibilidad de aparición de nuevos casos con retraso de notificación desde el resultado microbiológico positivo.





Dirección General de Salud Pública y Ordenación Farmacéutica

Evolución casos confirmados por provincia

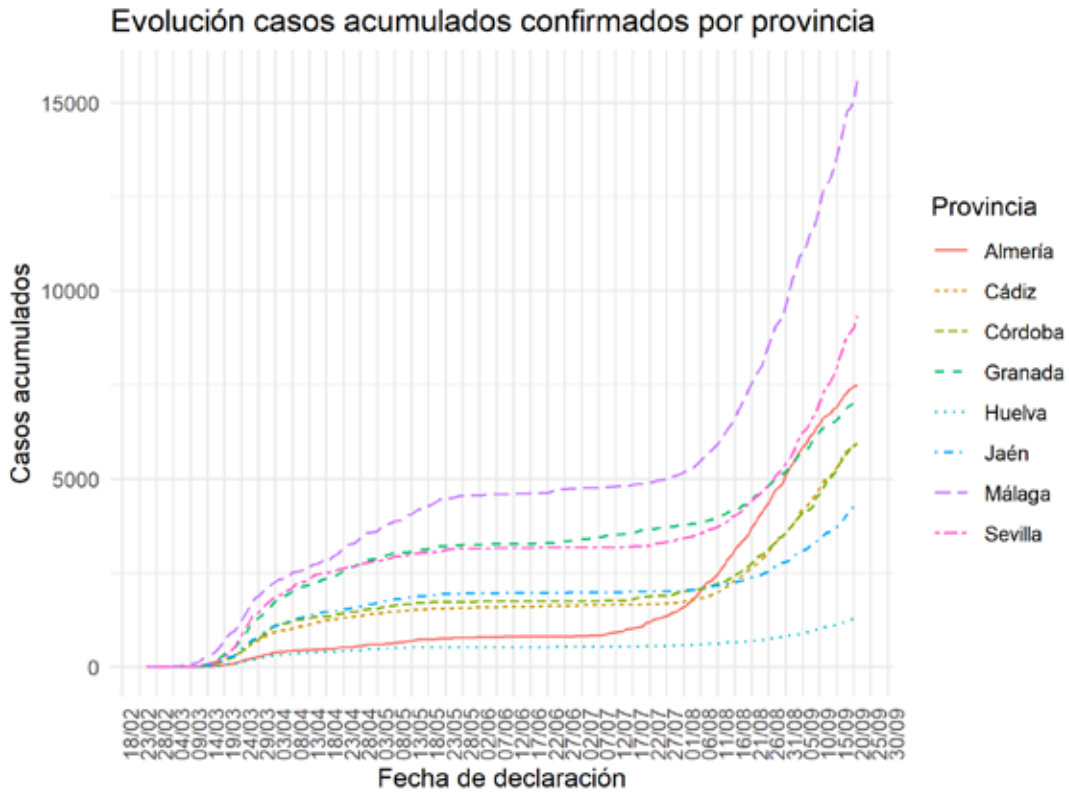


Fuente: Sistema de Vigilancia Epidemiológica de Andalucía (SVEA)





Dirección General de Salud Pública y Ordenación Farmacéutica



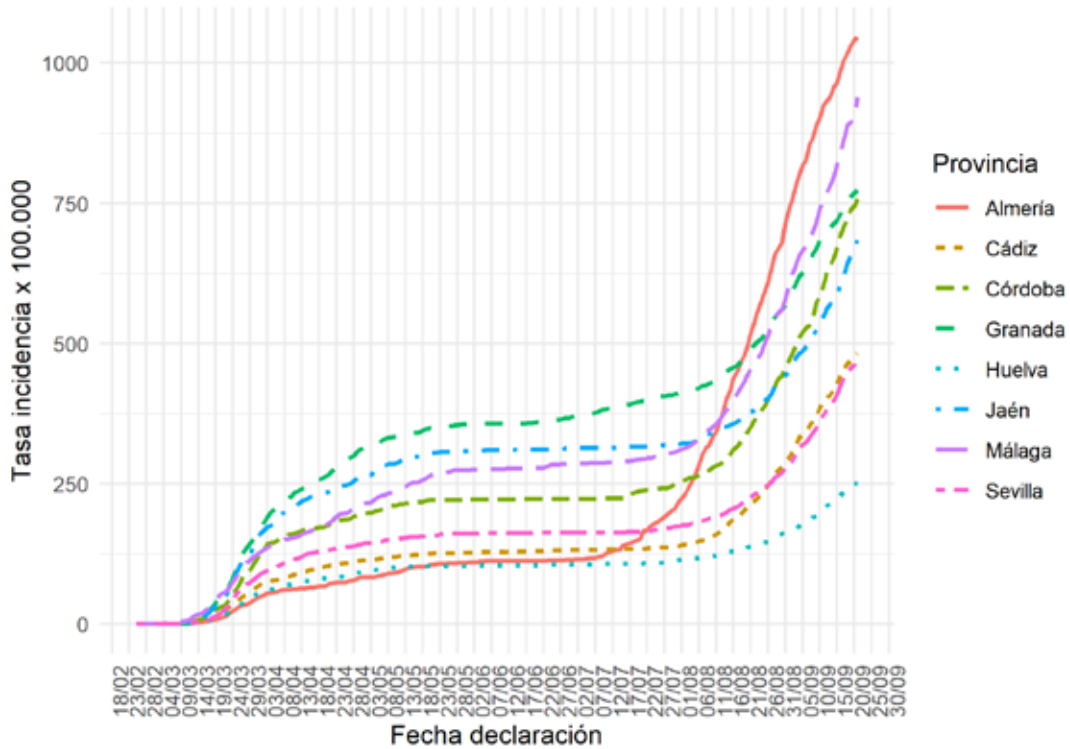
Fuente: Sistema de Vigilancia Epidemiológica de Andalucía (SVEA)





Dirección General de Salud Pública y Ordenación Farmacéutica

Evolución incidencia acumulada confirmados Andalucía por provincia



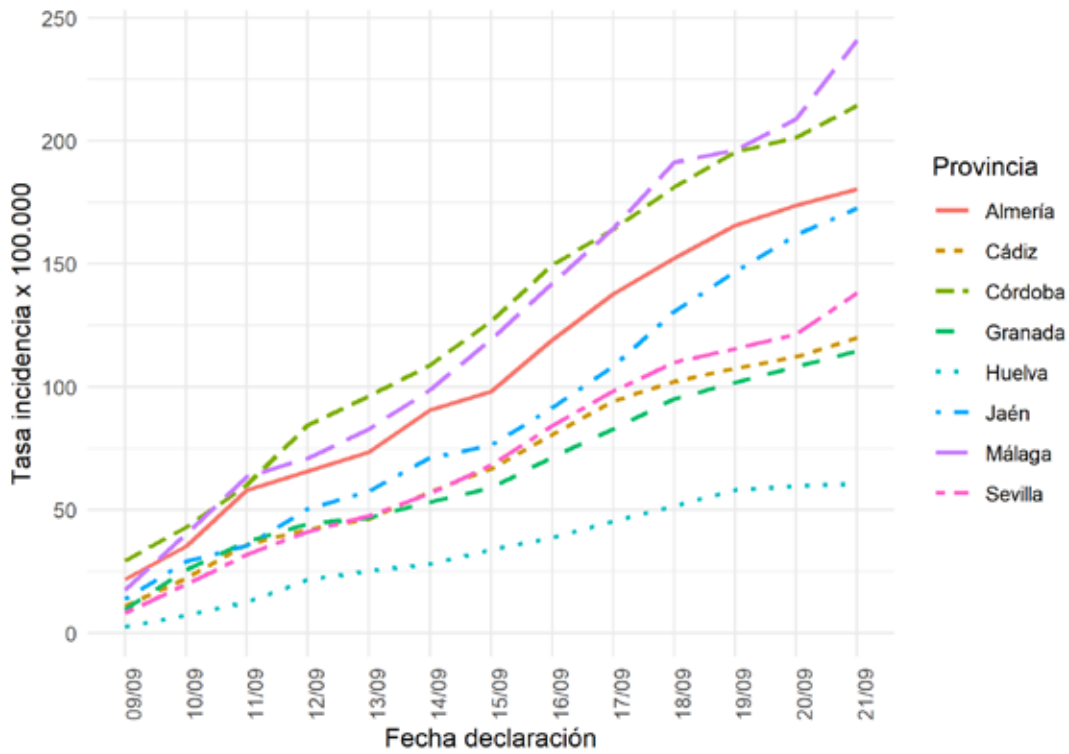
Fuente: Sistema de Vigilancia Epidemiológica de Andalucía (SVEA)





Dirección General de Salud Pública y Ordenación Farmacéutica

Evolución incidencia acumulada <14 días Andalucía por provincia



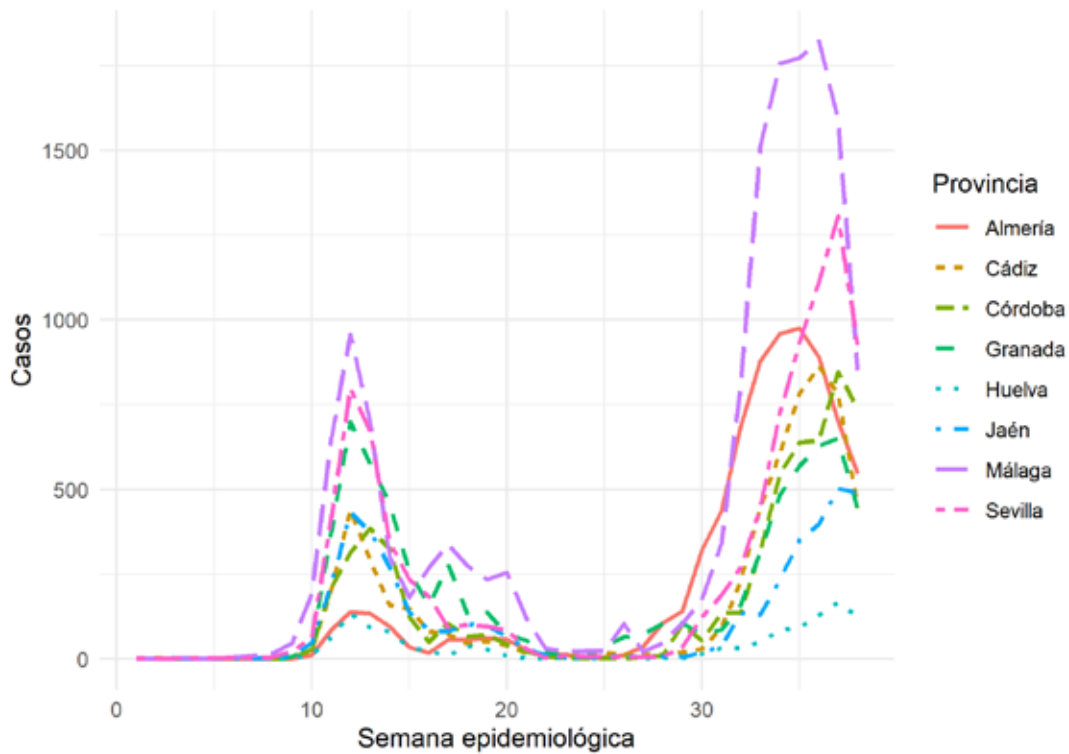
Fuente: Sistema de Vigilancia Epidemiológica de Andalucía (SVEA)





Dirección General de Salud Pública y Ordenación Farmacéutica

Evolución casos confirmados Andalucía por provincia

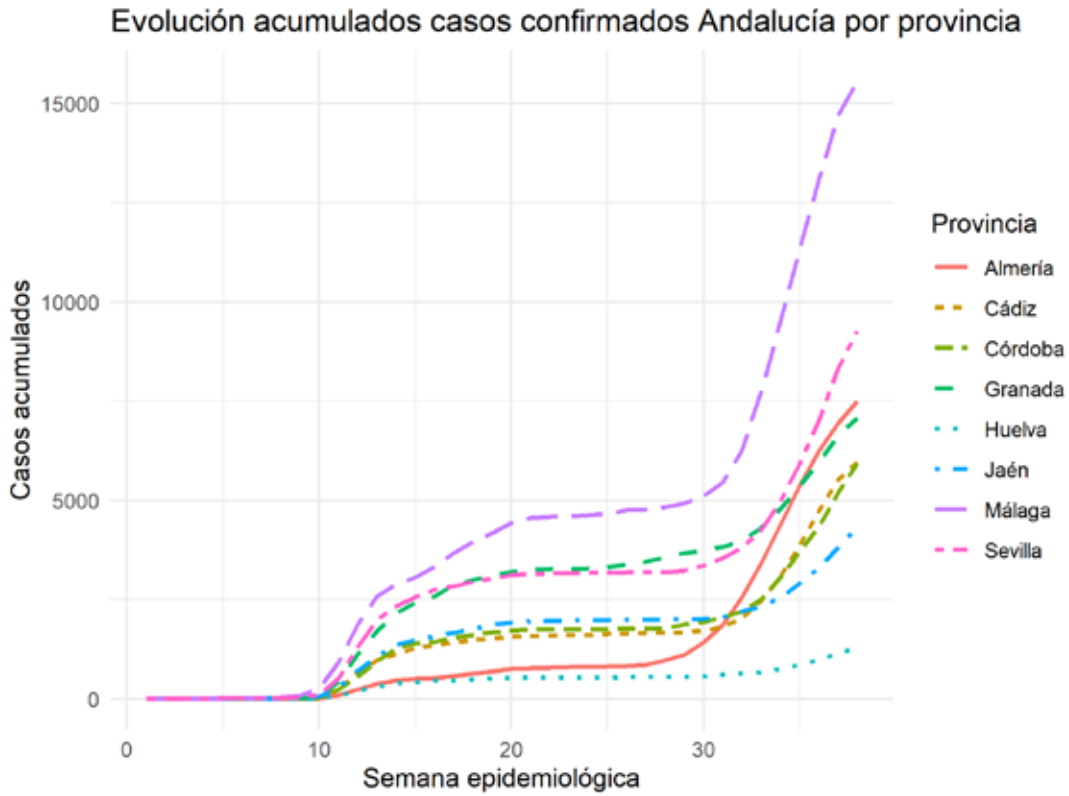


Fuente: Sistema de Vigilancia Epidemiológica de Andalucía (SVEA)





Dirección General de Salud Pública y Ordenación Farmacéutica



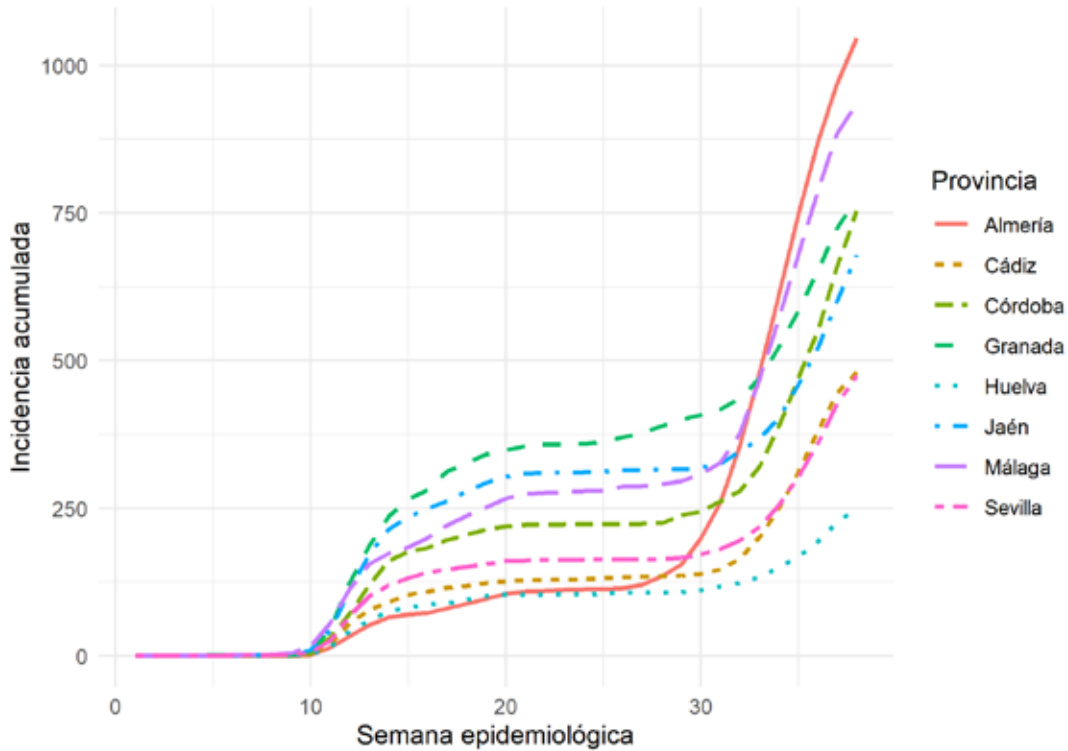
Fuente: Sistema de Vigilancia Epidemiológica de Andalucía (SVEA)





Dirección General de Salud Pública y Ordenación Farmacéutica

Evolución incidencia acumulada confirmados Andalucía por provincia



Fuente: Sistema de Vigilancia Epidemiológica de Andalucía (SVEA)

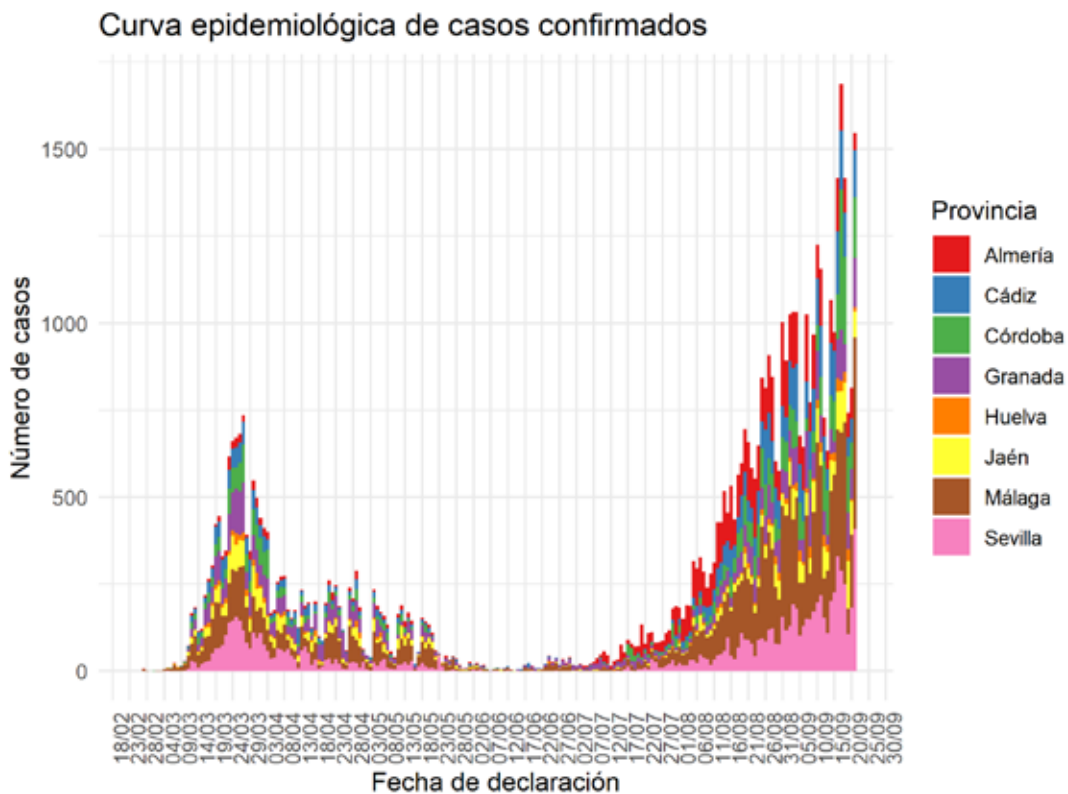




Dirección General de Salud Pública y Ordenación Farmacéutica

TABLAS Y GRÁFICOS DE CASOS CONFIRMADOS

Curvas epidemiológicas de casos confirmados:



Fuente: Sistema de Vigilancia Epidemiológica de Andalucía (SVEA)

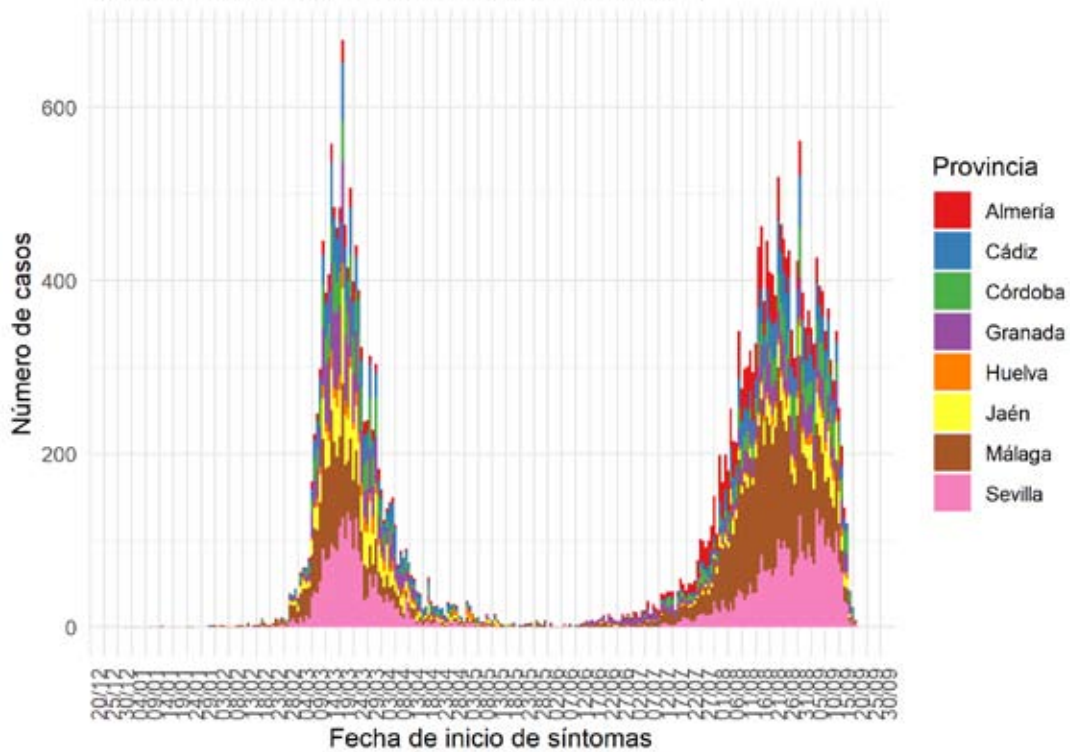
En las curvas epidemiológicas basadas en la fecha de declaración deben tomarse como provisionales al menos los 3 últimos días por la posibilidad de aparición de nuevos casos con retraso de notificación desde el resultado microbiológico positivo.





Dirección General de Salud Pública y Ordenación Farmacéutica

Curva epidemiológica de casos confirmados



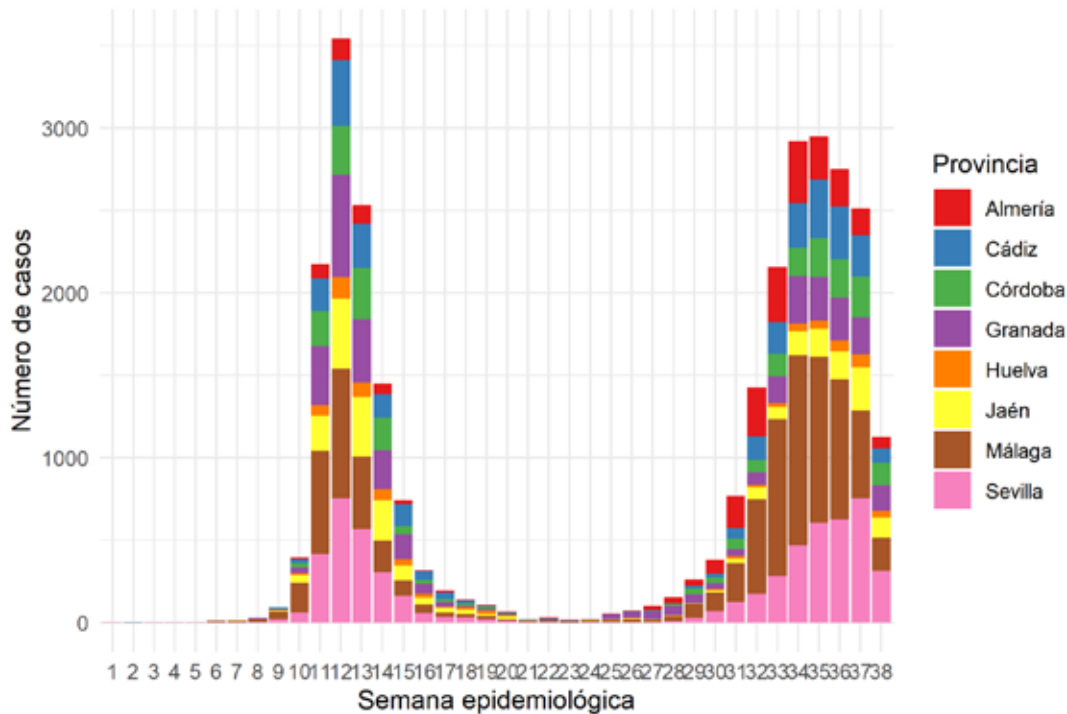
Fuente: Sistema de Vigilancia Epidemiológica de Andalucía (SVEA)





Dirección General de Salud Pública y Ordenación Farmacéutica

Curva epidemiológica de casos confirmados Fecha de inicio de síntomas



Fuente: Sistema de Vigilancia Epidemiológica de Andalucía (SVEA)

En las curvas epidemiológicas basadas en la fecha de inicio de síntomas deben tomarse como provisionales al menos los 7 últimos días por la posibilidad de aparición de nuevos casos con retraso diagnóstico desde el inicio de síntomas.

Tabla de casos confirmados por provincia:

Provincia	n	Porcentaje
Almería	7504	13.1
Cádiz	5977	10.5
Córdoba	5961	10.4
Granada	7079	12.4
Huelva	1280	2.2
Jaén	4341	7.6
Málaga	15612	27.3
Sevilla	9346	16.4
Total	57100	99.9





Dirección General de Salud Pública y Ordenación Farmacéutica

Tabla de casos confirmados por distrito:

Distrito	n	Porcentaje
Málaga	6912	12.2
Costa del Sol	5347	9.4
Sevilla	3678	6.5
Poniente de Almería	3616	6.4
Metropolitano de Granada	3011	5.3
Almería	2733	4.8
Granada	2718	4.8
Córdoba Sur	2533	4.5
Córdoba	2385	4.2
Sevilla Sur	2099	3.7
Bahía de Cádiz-La Janda	1979	3.5
Campo de Gibraltar	1936	3.4
Jaén	1612	2.8
Jaén Norte	1588	2.8
Aljarafe	1566	2.8
Jerez-Costa Noroeste	1359	2.4
Valle del Guadalhorce	1308	2.3
Sevilla Norte	1133	2.0
Levante-Alto Almanzora	1073	1.9
Axarquía	806	1.4
Sevilla Este	803	1.4
La Vega	727	1.3
Granada Nordeste	706	1.2
Jaen Nordeste	697	1.2
Huelva-Costa	689	1.2
Granada Sur	598	1.1
Córdoba Norte	589	1.0
Sierra de Cádiz	537	0.9
Guadalquivir	447	0.8
Jaén Sur	443	0.8
Serranía	414	0.7
Condado-Campaña	379	0.7
Sierra de Huelva-Andévalo Central	194	0.3
Instituciones Penitenciarias Almería	1	0.0
Total	56616	100.0



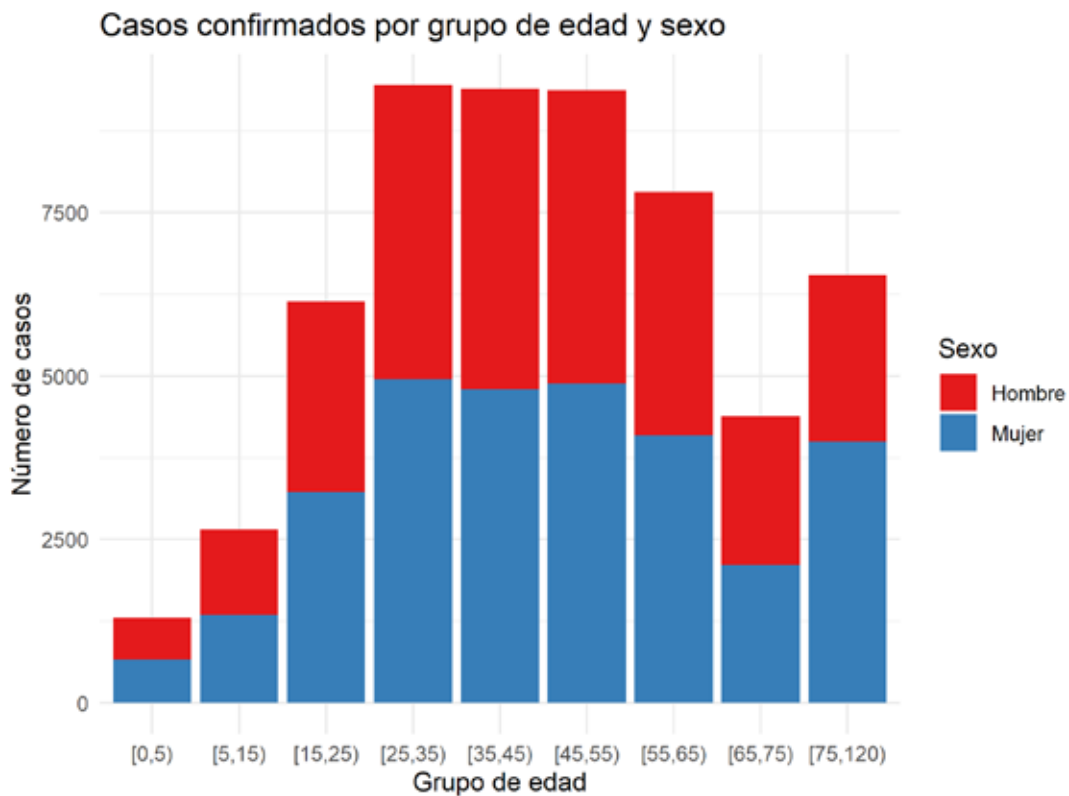


Dirección General de Salud Pública y Ordenación Farmacéutica

Tabla de casos confirmados por sexo:

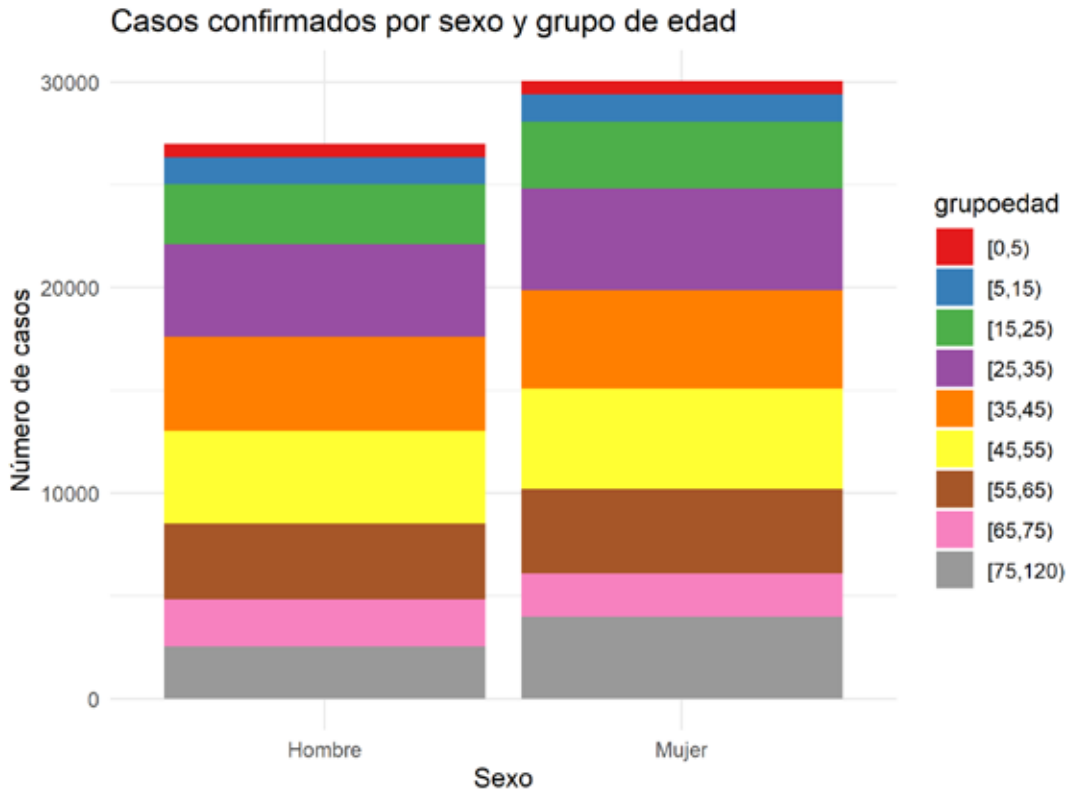
Sexo	n	Porcentaje
Desconocido	4	0.0
Hombre	27029	47.3
Indeterminado	2	0.0
Mujer	30065	52.7
Total	57100	100.0

Gráficos de casos confirmados por grupo de edad y sexo:





Dirección General de Salud Pública y Ordenación Farmacéutica



Fuente: Sistema de Vigilancia Epidemiológica de Andalucía (SVEA)

Tabla de casos confirmados por grupo de edad y sexo:

Grupo de edad	Hombre	Mujer	Total
[0,5)	644	655	1299
[5,15)	1308	1342	2650
[15,25)	2917	3227	6144
[25,35)	4505	4944	9449
[35,45)	4598	4789	9387
[45,55)	4482	4890	9372
[55,65)	3720	4094	7814
[65,75)	2272	2107	4379
[75,120)	2547	3994	6541
Total	26993	30042	57035





Dirección General de Salud Pública y Ordenación Farmacéutica

Porcentaje de confirmados por grupo de edad y sexo:

Grupo de edad	Hombre	Mujer
[0,5)	2.4	2.2
[5,15)	4.8	4.5
[15,25)	10.8	10.7
[25,35)	16.7	16.5
[35,45)	17.0	15.9
[45,55)	16.6	16.3
[55,65)	13.8	13.6
[65,75)	8.4	7.0
[75,120)	9.4	13.3
Total	99.9	100.0

Tasas de incidencia x 100.000 habitantes por grupo de edad y sexo

Grupo de edad	Hombre	Mujer
[0,5)	325.16	350.35
[5,15)	271.17	294.56
[15,25)	635.98	746.76
[25,35)	870.64	983.45
[35,45)	679.76	722.05
[45,55)	673.26	731.00
[55,65)	713.34	752.01
[65,75)	633.61	524.72
[75,120)	948.75	970.56

Tabla de casos confirmados y edad media por sexo:

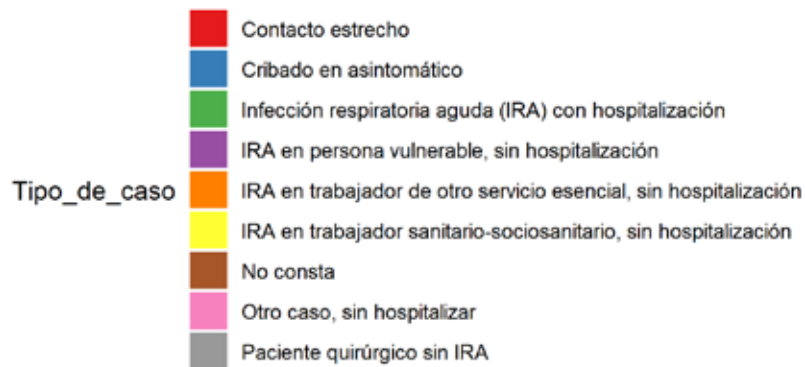
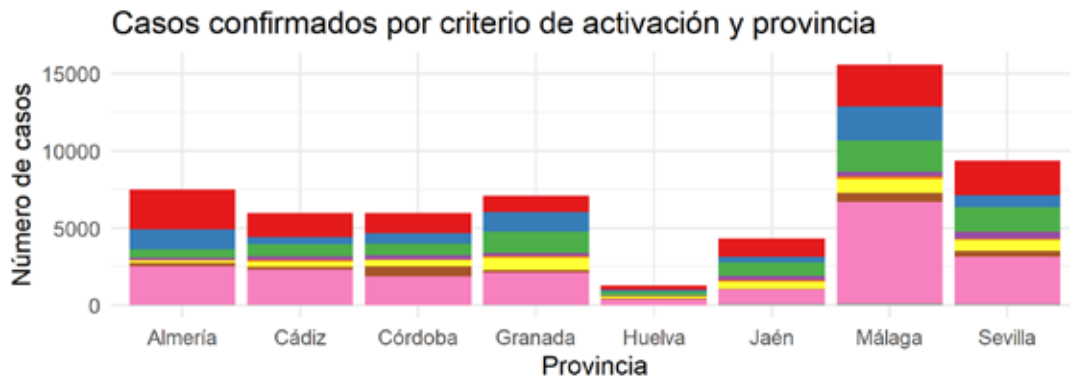
Sexo	n	Edad_media
Hombre	27029	45.31
Mujer	30065	46.61





Dirección General de Salud Pública y Ordenación Farmacéutica

Gráficos de casos por criterio de activación y provincia:



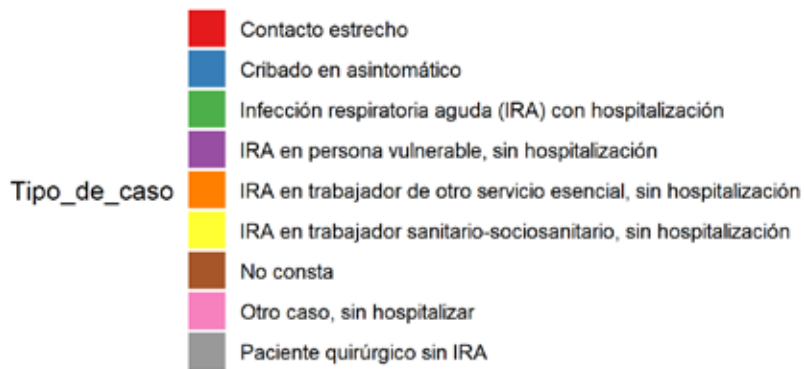
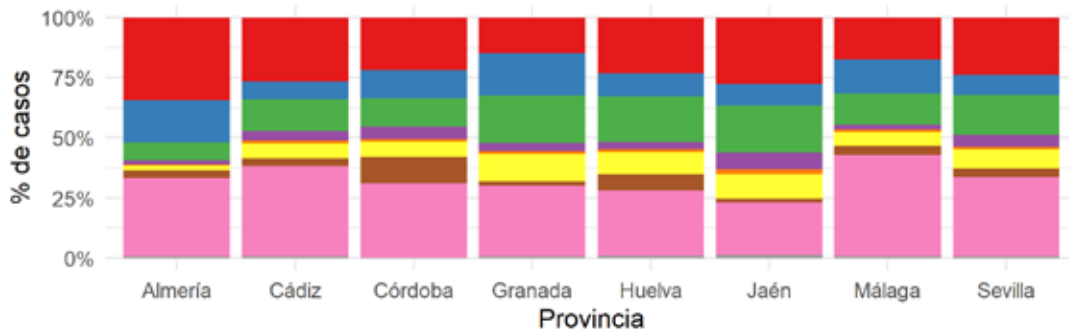
Fuente: Sistema de Vigilancia Epidemiológica de Andalucía (SVEA)





Dirección General de Salud Pública y Ordenación Farmacéutica

Casos confirmados por criterio de activación y provincia



Fuente: Sistema de Vigilancia Epidemiológica de Andalucía (SVEA)





Dirección General de Salud Pública y Ordenación Farmacéutica

Tabla de casos confirmados por caso importado*:

Caso importado	n	Porcentaje
No	56144	98.3
Sí	663	1.2
No procede	293	0.5
Total	57100	100.0

*Nota: por caso importado se entiende un caso cuya exposición se ha producido fuera de Andalucía antes del 17 de marzo de 2020.

Tabla de casos importados por país del caso:

País del caso	n
* España	426
Africa	23
Francia	22
Italia	22
Marruecos	19
Argelia	16
Reino Unido	14
Polonia	10
Portugal	10
Senegal	9
Alemania	8
Bolivia	7
Rumania	6
Estados Unidos de América	5
Africa Norte	4
Países Bajos	4
República Dominicana	4
Yugoslavia	4
Bélgica	3
Ecuador	3
Gibraltar	3
Malí	3
Malta	3
Suiza	3
Chile	2
Colombia	2
Croacia	2
Finlandia	2
Guinea	2
India	2
Irlanda	2
Austria	1
Brasil	1
Bulgaria	1
Dinamarca	1
Egipto	1
Emiratos Arabes Unidos	1





Dirección General de Salud Pública y Ordenación Farmacéutica

País del caso	n
Gambia	1
Guinea-Bissau	1
Honduras	1
Japón	1
Líbano	1
México	1
Níger	1
Paraguay	1
Perú	1
República Checa	1
Tailandia	1
Ucrania	1
Total	663

Tabla de casos confirmados por país de origen:

País de origen	n	Porcentaje
España	40599	71.10
-No Especificado-	10339	18.11
Marruecos	1713	3.00
Colombia	488	0.85
Ecuador	449	0.79
Rumania	265	0.46
Senegal	254	0.44
Argentina	237	0.42
Bolivia	237	0.42
Venezuela	213	0.37
Paraguay	129	0.23
Perú	122	0.21
Brasil	119	0.21
Reino Unido	114	0.20
República Dominicana	107	0.19
Francia	94	0.16
Guinea-Bissau	91	0.16
Malí	91	0.16
Italia	85	0.15
Nigeria	72	0.13
Ucrania	71	0.12
Honduras	70	0.12
Cuba	66	0.12
Alemania	62	0.11
Guinea	58	0.10
Nicaragua	57	0.10
Rusia	52	0.09
Argelia	51	0.09
Gambia	50	0.09
Ghana	35	0.06
Costa de Marfil	32	0.06
Bélgica	31	0.05
Mauritania	30	0.05
Chile	28	0.05
Macedonia	28	0.05
Bulgaria	27	0.05





Dirección General de Salud Pública y Ordenación Farmacéutica

País de origen	n	Porcentaje
Estados Unidos de América	25	0.04
México	25	0.04
Pakistán	23	0.04
Suecia	23	0.04
El Salvador	21	0.04
India	21	0.04
Camerún	19	0.03
Portugal	19	0.03
Países Bajos	18	0.03
Polonia	18	0.03
China	17	0.03
Suiza	16	0.03
Filipinas	15	0.03
Guinea Ecuatorial	15	0.03
Irlanda	15	0.03
Uruguay	15	0.03
Bangladesh	13	0.02
Lituania	13	0.02
Finlandia	10	0.02
Georgia	10	0.02
Siria	10	0.02
Armenia	9	0.02
Noruega	8	0.01
Dinamarca	7	0.01
Eslovenia	7	0.01
Guatemala	7	0.01
Hungría	7	0.01
Kenia	7	0.01
Líbano	7	0.01
Irán	6	0.01
Costa Rica	5	0.01
Burkina Faso	4	0.01
Croacia	4	0.01
Moldavia	4	0.01
Nepal	4	0.01
Sahara Occidental	4	0.01
Angola	3	0.01
Australia	3	0.01
Bielorrusia	3	0.01
Canadá	3	0.01
Eritrea	3	0.01
Indonesia	3	0.01
Panamá	3	0.01
República Checa	3	0.01
RÚanda	3	0.01
Serbia	3	0.01
Afganistán	2	0.00
Andorra	2	0.00
Arabia Saudita	2	0.00
Chipre	2	0.00
Congo	2	0.00
Gibraltar	2	0.00
Haití	2	0.00





Dirección General de Salud Pública y Ordenación Farmacéutica

País de origen	n	Porcentaje
Irak	2	0.00
Jordania	2	0.00
Luxemburgo	2	0.00
Palestina	2	0.00
Sierra Leona	2	0.00
Sri Lanka	2	0.00
Tailandia	2	0.00
Turquía	2	0.00
Africa del Sur	1	0.00
Albania	1	0.00
Apátrida	1	0.00
Austria	1	0.00
Belice	1	0.00
Benin	1	0.00
Bhután	1	0.00
Cabo Verde	1	0.00
Comoras	1	0.00
Egipto	1	0.00
Emiratos Arabes Unidos	1	0.00
Eslovaquia	1	0.00
Estonia	1	0.00
Gabón	1	0.00
Grecia	1	0.00
Mauricio	1	0.00
Mozambique	1	0.00
Níger	1	0.00
Sudán	1	0.00
Togo	1	0.00
Túnez	1	0.00
Vietnam	1	0.00
Yemen	1	0.00

CARACTERÍSTICAS CLÍNICAS DE LOS CASOS CONFIRMADOS

HOSPITALIZACIÓN:

- Se han notificado 9023 casos confirmados hospitalizados, lo que supone un 15.8% del total de casos confirmados.

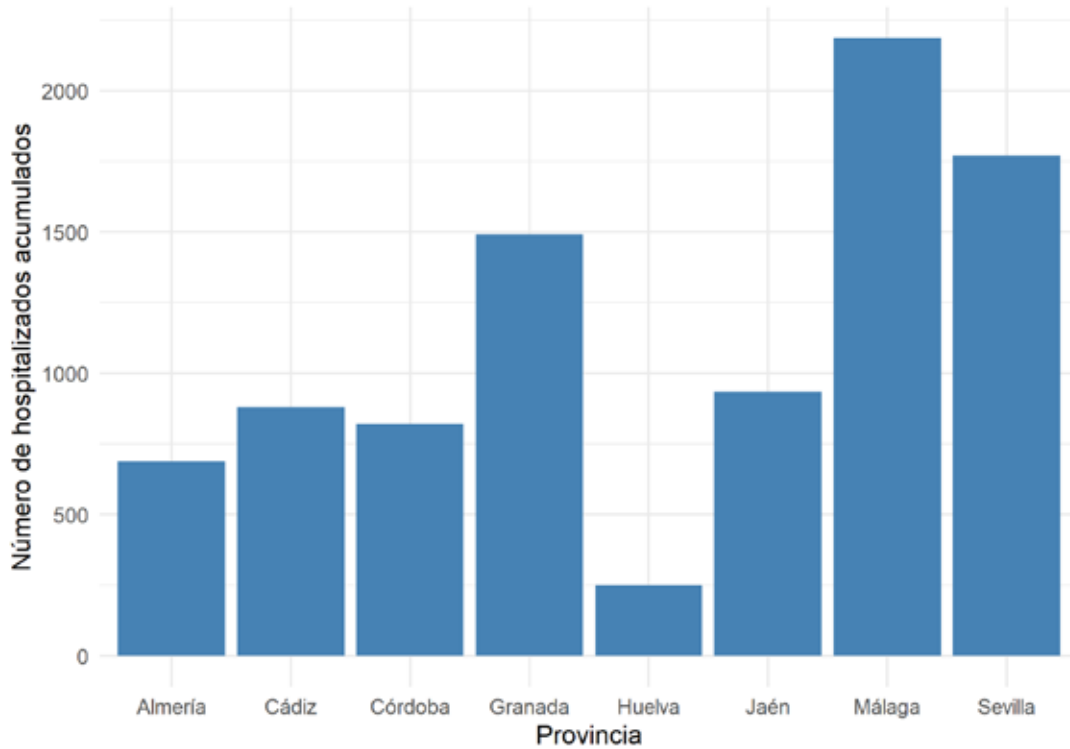
Casos confirmados con hospitalización	n	Porcentaje
No	48077	84.2
Sí	9023	15.8
Total	57100	100.0





Dirección General de Salud Pública y Ordenación Farmacéutica

Casos confirmados hospitalizados acumulados por provincia



Fuente: Sistema de Vigilancia Epidemiológica de Andalucía (SVEA)

Tablas de casos hospitalizados acumulados por provincia:

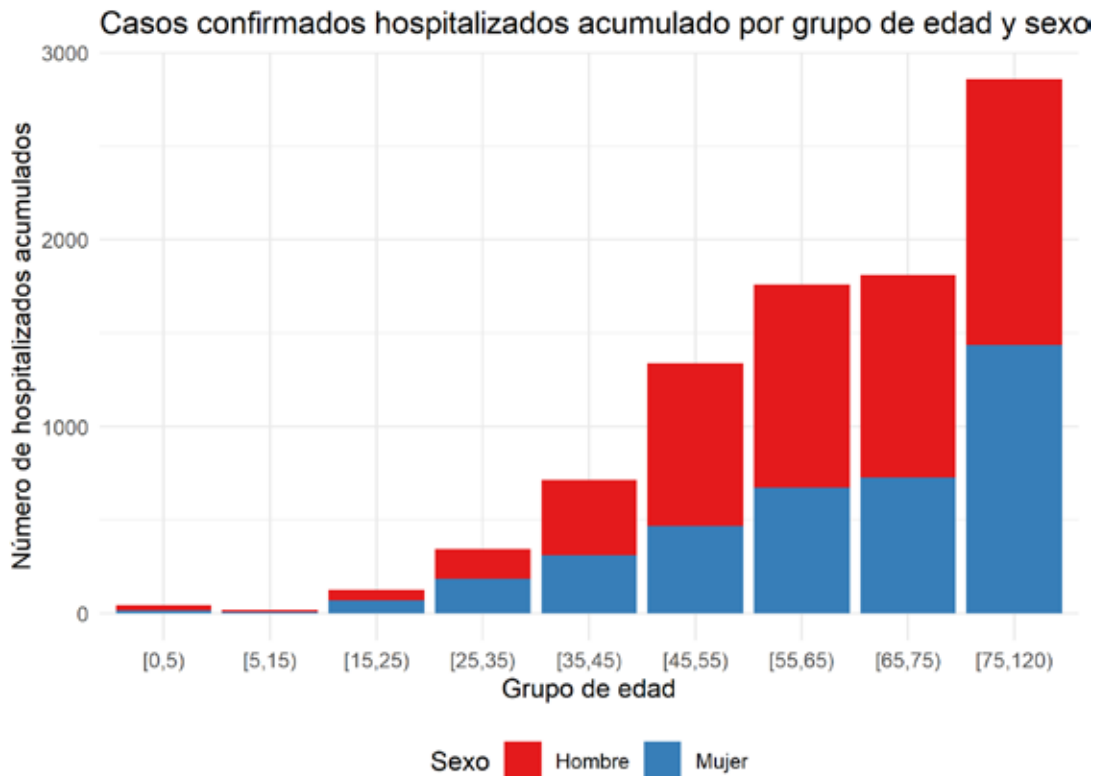
Provincia	n	Porcentaje
Almería	689	7.6
Cádiz	880	9.8
Córdoba	821	9.1
Granada	1492	16.5
Huelva	250	2.8
Jaén	935	10.4
Málaga	2186	24.2
Sevilla	1770	19.6
Total	9023	100.0





Dirección General de Salud Pública y Ordenación Farmacéutica

Gráfico de casos confirmados hospitalizados acumulados por grupo de edad y sexo:



Fuente: Sistema de Vigilancia Epidemiológica de Andalucía (SVEA)

Tabla de casos acumulados hospitalizados por grupo de edad y sexo:

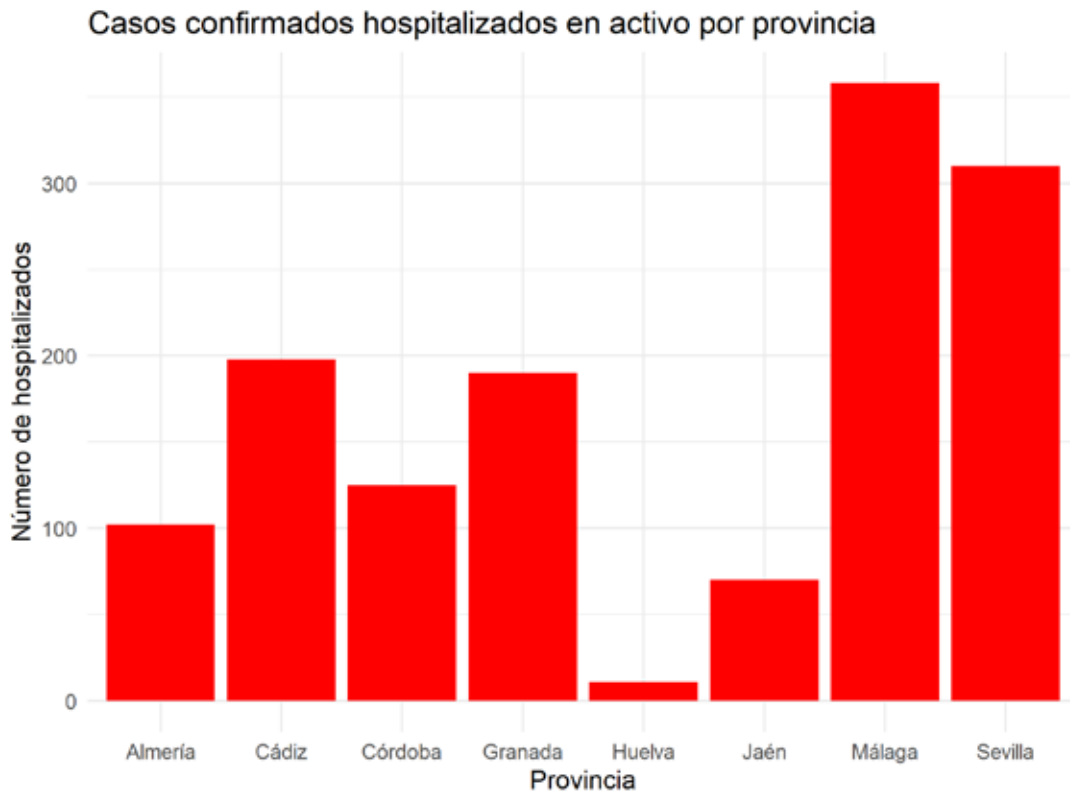
Grupo de edad	Hombre	Mujer	Total
[0,5)	32	14	46
[5,15)	10	8	18
[15,25)	58	69	127
[25,35)	158	186	344
[35,45)	404	311	715
[45,55)	870	467	1337
[55,65)	1089	671	1760
[65,75)	1086	727	1813
[75,120)	1424	1436	2860
Total	5131	3889	9020





Dirección General de Salud Pública y Ordenación Farmacéutica

Gráfico de casos confirmados hospitalizados en activo por provincia:



Fuente: Sistema de Vigilancia Epidemiológica de Andalucía (SVEA)

Tabla de casos confirmados hospitalizados en activo por provincia:

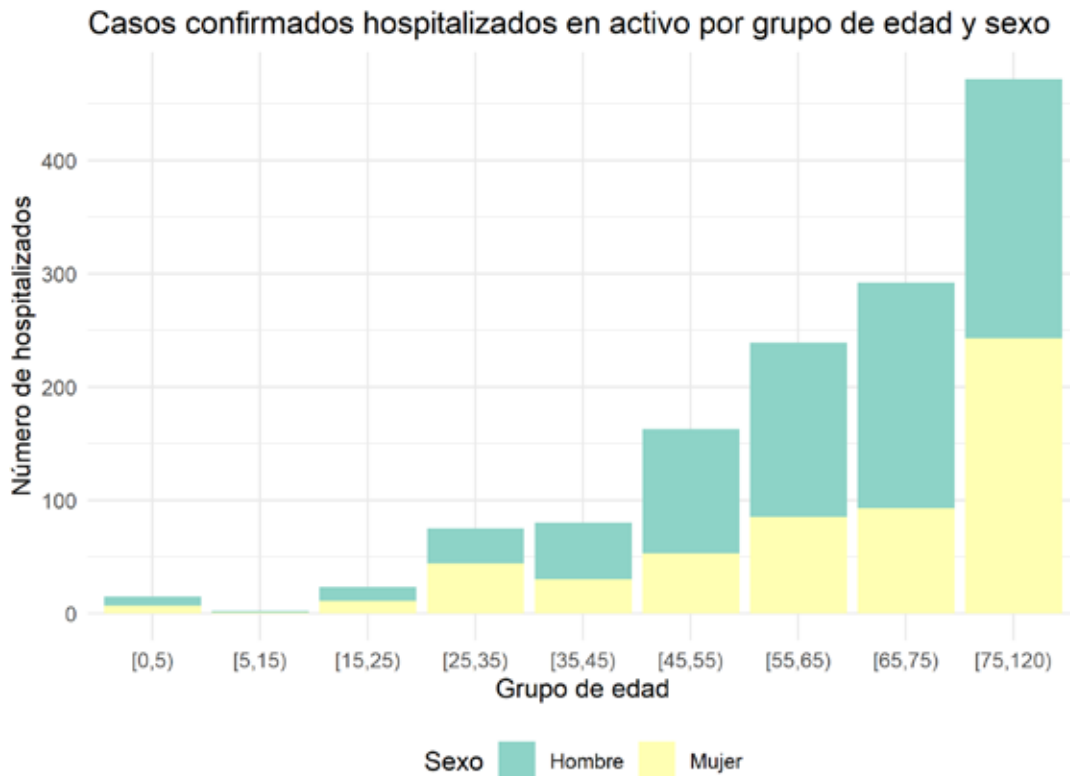
Provincia	n	Porcentaje
Almería	102	7.5
Cádiz	198	14.5
Córdoba	125	9.2
Granada	190	13.9
Huelva	11	0.8
Jaén	70	5.1
Málaga	358	26.2
Sevilla	310	22.7
Total	1364	99.9





Dirección General de Salud Pública y Ordenación Farmacéutica

Gráfico de casos confirmados hospitalizados en activo por grupo de edad y sexo:



Fuente: Sistema de Vigilancia Epidemiológica de Andalucía (SVEA)

Tabla de casos confirmados hospitalizados activos por grupo de edad y sexo:

Grupo de edad	Hombre	Mujer	Total
[0,5)	8	7	15
[5,15)	1	1	2
[15,25)	12	11	23
[25,35)	31	44	75
[35,45)	50	30	80
[45,55)	110	53	163
[55,65)	154	85	239
[65,75)	199	93	292
[75,120)	229	243	472
Total	794	567	1361





Dirección General de Salud Pública y Ordenación Farmacéutica

ESTANCIA EN UCI

- Se han notificado 981 casos confirmados hospitalizados con estancia en UCI.

Gráfico de casos confirmados con estancia en UCI por provincia:



Fuente: Sistema de Vigilancia Epidemiológica de Andalucía (SVEA)

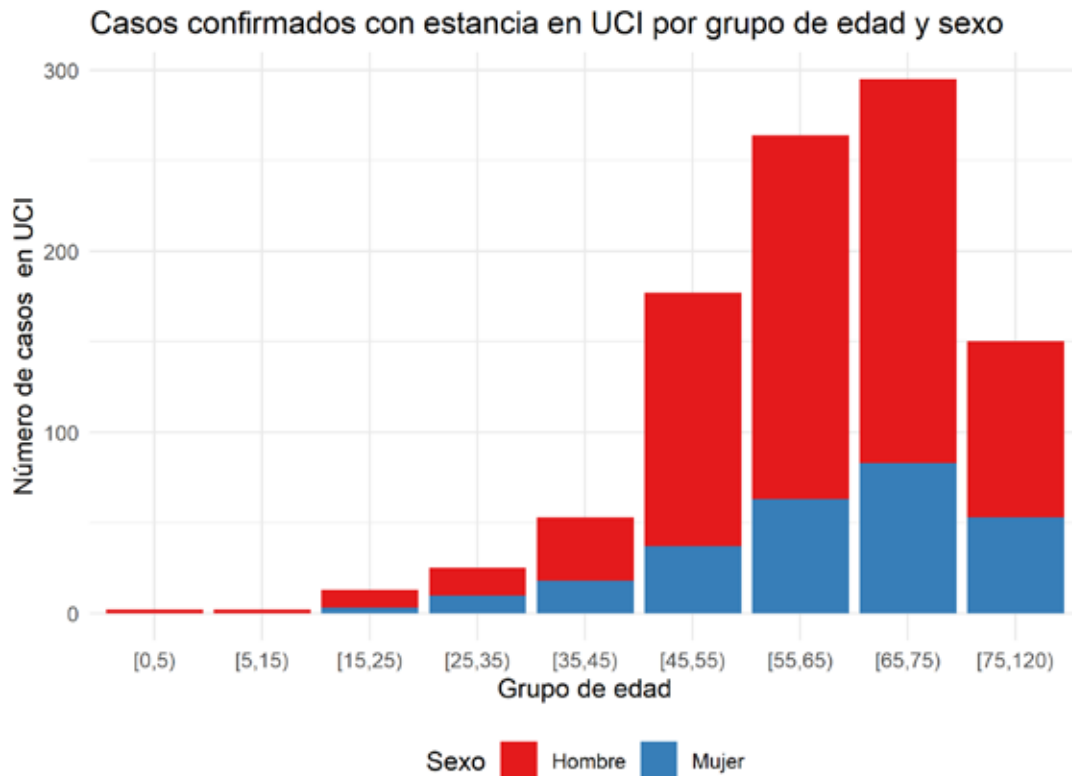
Tabla de casos confirmados con estancia en UCI por provincia:

Provincia	n	Porcentaje
Almería	98	10.0
Cádiz	103	10.5
Córdoba	101	10.3
Granada	154	15.7
Huelva	34	3.5
Jaén	102	10.4
Málaga	204	20.8
Sevilla	185	18.9
Total	981	100.0



Dirección General de Salud Pública y Ordenación Farmacéutica

Gráfico de casos confirmados con estancia UCI por grupo de edad y sexo:



Fuente: Sistema de Vigilancia Epidemiológica de Andalucía (SVEA)

Tabla de casos con estancia en UCI por grupo edad y sexo

Grupo de edad	Hombre	Mujer	Total
[0,5)	2	0	2
[5,15)	2	0	2
[15,25)	10	3	13
[25,35)	15	10	25
[35,45)	35	18	53
[45,55)	140	37	177
[55,65)	201	63	264
[65,75)	212	83	295
[75,120)	97	53	150
Total	714	267	981

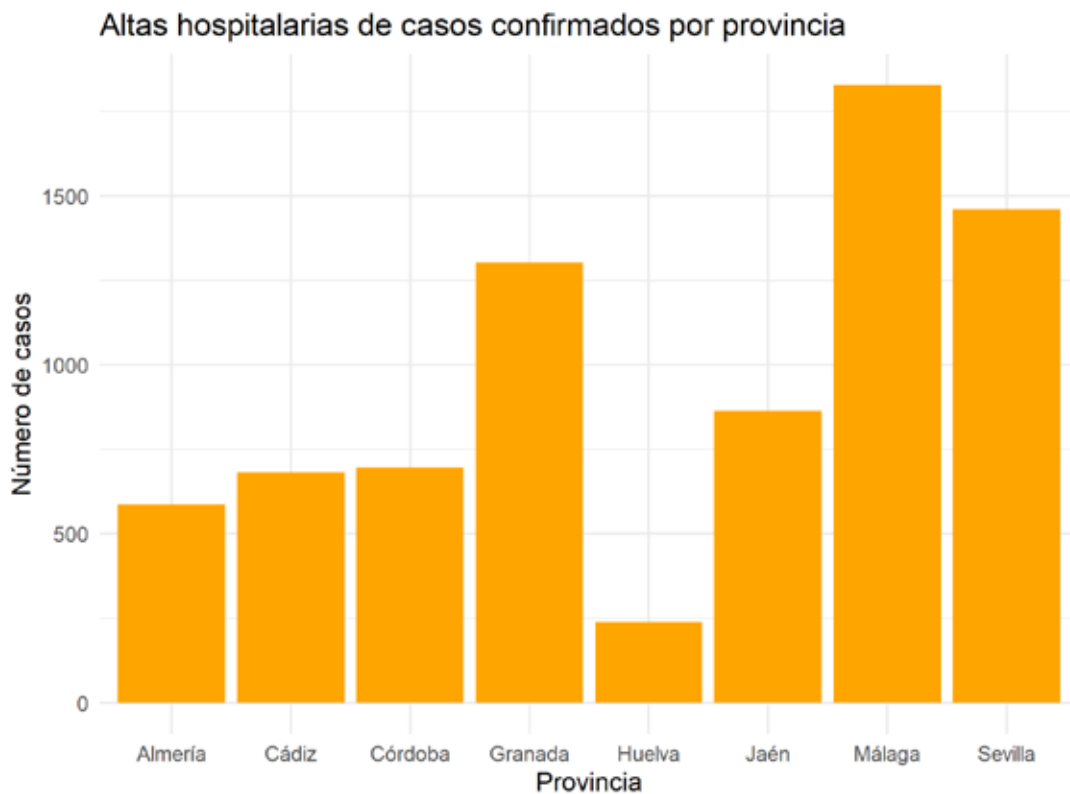




Dirección General de Salud Pública y Ordenación Farmacéutica

ALTAS HOSPITALARIAS DE CASOS CONFIRMADOS

Gráfico de altas hospitalarias por provincia:



Fuente: Sistema de Vigilancia Epidemiológica de Andalucía (SVEA)

Altas hospitalarias de casos confirmados por provincia:

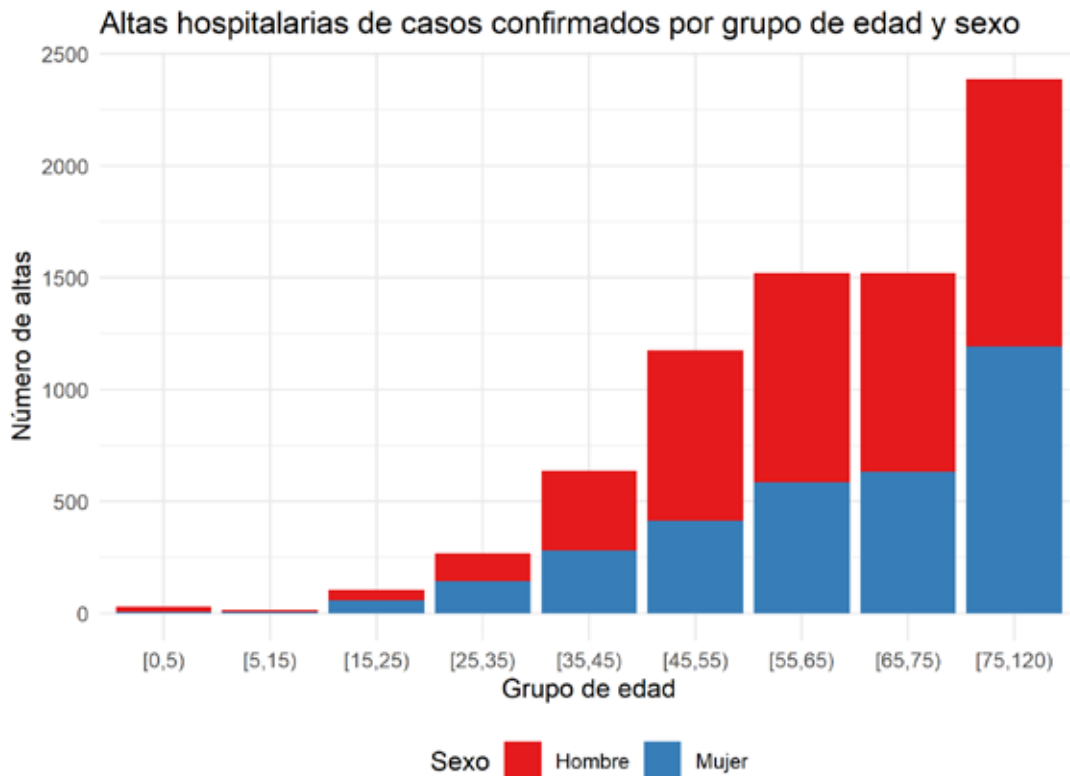
Provincia	n	Porcentaje
Almería	587	7.7
Cádiz	682	8.9
Córdoba	696	9.1
Granada	1302	17.0
Huelva	239	3.1
Jaén	865	11.3
Málaga	1828	23.9
Sevilla	1460	19.1
Total	7659	100.1





Dirección General de Salud Pública y Ordenación Farmacéutica

Gráfico de casos confirmados con alta hospitalaria por grupo de edad y sexo:



Fuente: Sistema de Vigilancia Epidemiológica de Andalucía (SVEA)

Altas hospitalarias de casos confirmados por grupo de edad y sexo:

Grupo de edad	Hombre	Mujer	Total
[0,5)	24	7	31
[5,15)	9	7	16
[15,25)	46	58	104
[25,35)	127	142	269
[35,45)	354	281	635
[45,55)	760	414	1174
[55,65)	935	586	1521
[65,75)	887	634	1521
[75,120)	1195	1193	2388
Total	4337	3322	7659





Dirección General de Salud Pública y Ordenación Farmacéutica

Altas hospitalarias de casos confirmados excluyendo fallecidos por provincia

Provincia	n	Porcentaje
Almería	505	8.1
Cádiz	510	8.2
Córdoba	585	9.4
Granada	1029	16.5
Huelva	187	3.0
Jaén	691	11.1
Málaga	1527	24.5
Sevilla	1194	19.2
Total	6228	100.0

Altas hospitalarias de casos confirmados excluyendo fallecidos por grupo edad y sexo

Grupo de edad	Hombre	Mujer	Total
[0,5)	24	7	31
[5,15)	9	7	16
[15,25)	41	58	99
[25,35)	123	140	263
[35,45)	347	275	622
[45,55)	711	401	1112
[55,65)	828	543	1371
[65,75)	715	551	1266
[75,120)	692	756	1448
Total	3490	2738	6228

EVOLUCIÓN DE LOS CASOS CONFIRMADOS

Evolución	n	Porcentaje
Provisional-Favorable	28867	50.6
Curación sin secuelas	24540	43.0
Defunción	1718	3.0
Desconocido	1394	2.4
Curación con secuelas	319	0.6
Provisional-Desfavorable	262	0.5
Total	57100	100.1

CASOS CONFIRMADOS RECUPERADOS

Provincia	n
Almería	3943
Cádiz	2467
Córdoba	2494
Granada	3514
Huelva	573
Jaén	2579
Málaga	5582
Sevilla	3707
Total	24859



Dirección General de Salud Pública y Ordenación Farmacéutica

LETALIDAD

- Casos confirmados fallecidos: 1718. Letalidad: 3.01 %

Gráfico de casos confirmados fallecidos por provincia

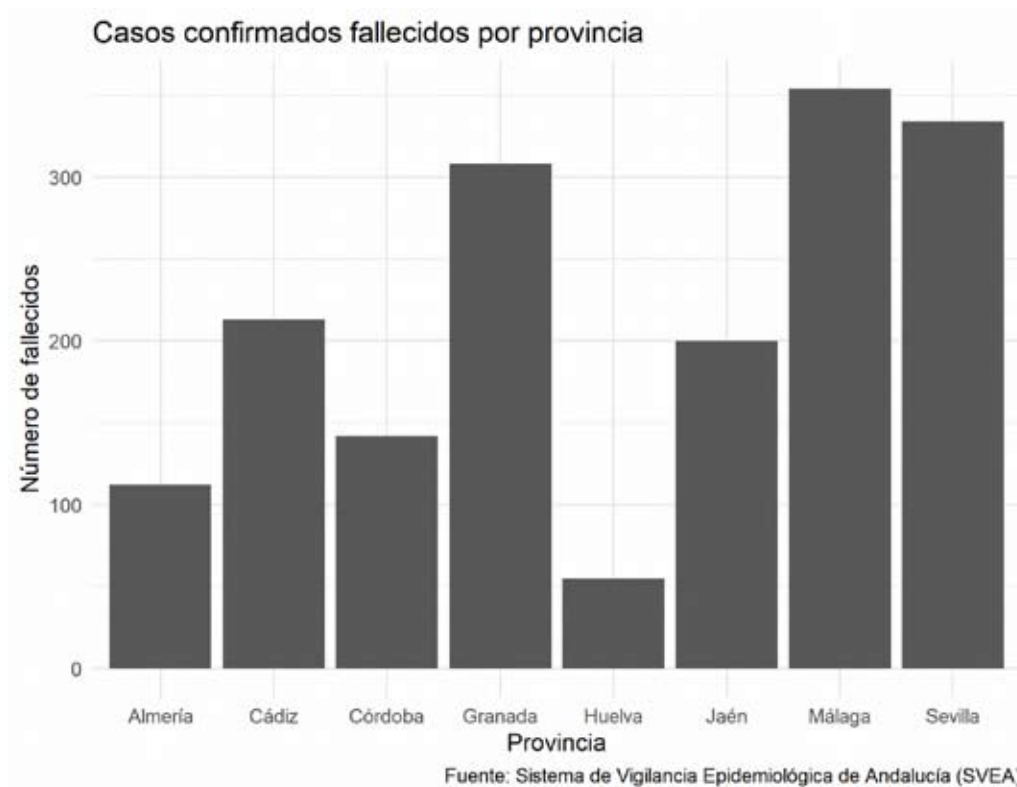


Tabla de casos confirmados fallecidos por provincia:

Provincia	n	Porcentaje
Almería	112	6.5
Cádiz	213	12.4
Córdoba	142	8.3
Granada	308	17.9
Huelva	55	3.2
Jaén	200	11.6
Málaga	354	20.6
Sevilla	334	19.4
Total	1718	99.9





Dirección General de Salud Pública y Ordenación Farmacéutica

Gráfico de casos confirmados fallecidos por grupo de edad y sexo



Tabla de casos confirmados fallecidos por grupo de edad y sexo:

Grupo de edad	Hombre	Mujer	Total
[15,25)	5	0	5
[25,35)	4	2	6
[35,45)	7	6	13
[45,55)	51	13	64
[55,65)	113	48	161
[65,75)	183	87	270
[75,120)	588	611	1199
Total	951	767	1718



Dirección General de Salud Pública y Ordenación Farmacéutica

CASOS CONFIRMADOS INSTITUCIONALIZADOS

- Se han notificado 3804 casos confirmados institucionalizados.

Tabla de casos confirmados institucionalizados y fallecidos institucionalizados:

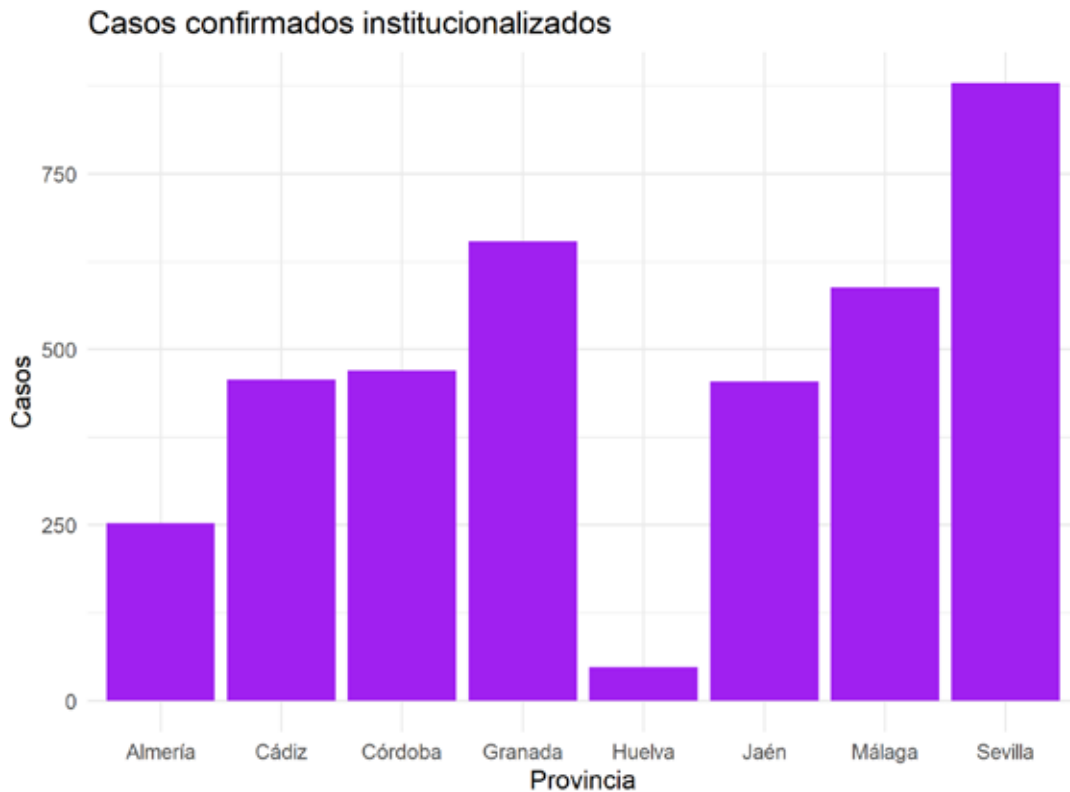
Provincia	Residencias de mayores	Otro tipo de institución	Fallecidos Residencias de mayores	Fallecidos Otro tipo de institución
Almería	203	50	35	0
Cádiz	418	39	92	0
Córdoba	437	33	71	2
Granada	530	124	122	5
Huelva	39	9	8	3
Jaén	357	98	60	6
Málaga	396	192	62	14
Sevilla	753	126	158	3
Total	3133	671	608	33





Dirección General de Salud Pública y Ordenación Farmacéutica

Gráfico de casos confirmados institucionalizados por provincia:



Fuente: Sistema de Vigilancia Epidemiológica de Andalucía (SVEA)

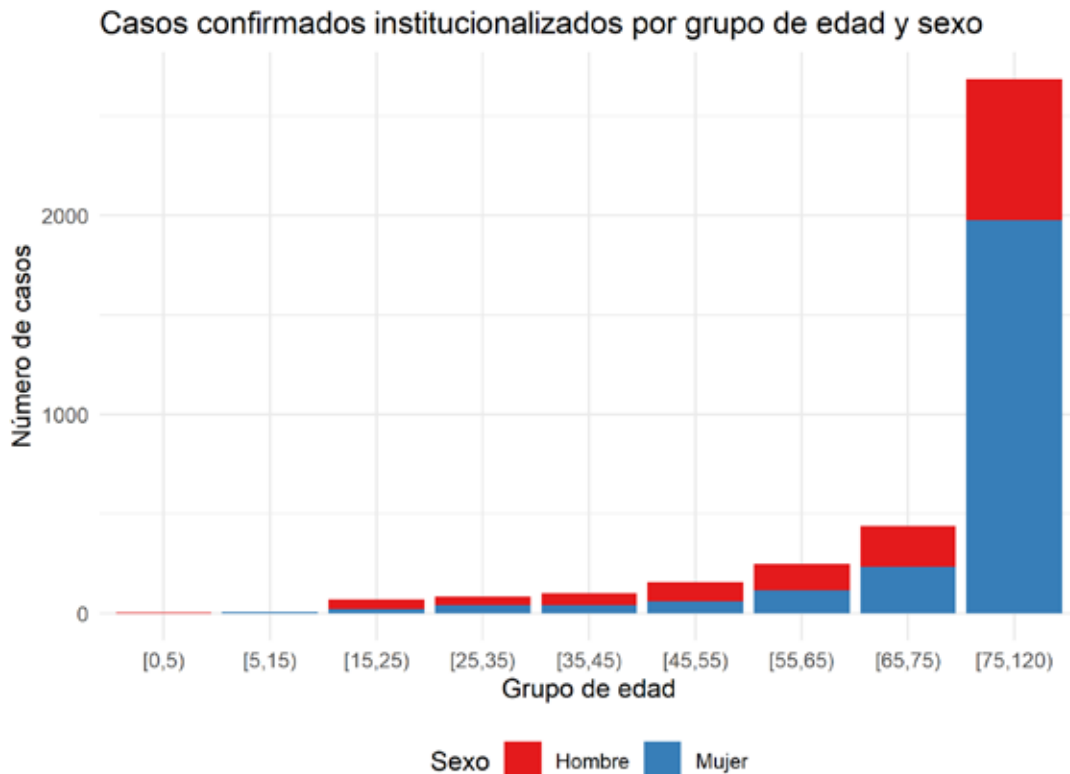
Tabla de casos confirmados institucionalizados por provincia:

Provincia	n	Porcentaje
Almería	253	6.7
Cádiz	457	12.0
Córdoba	470	12.4
Granada	654	17.2
Huelva	48	1.3
Jaén	455	12.0
Málaga	588	15.5
Sevilla	879	23.1
Total	3804	100.0



Dirección General de Salud Pública y Ordenación Farmacéutica

Gráfico de casos confirmados institucionalizados por grupo de edad y sexo:



Fuente: Sistema de Vigilancia Epidemiológica de Andalucía (SVEA)

Tabla casos institucionalizados por grupo de edad y sexo:

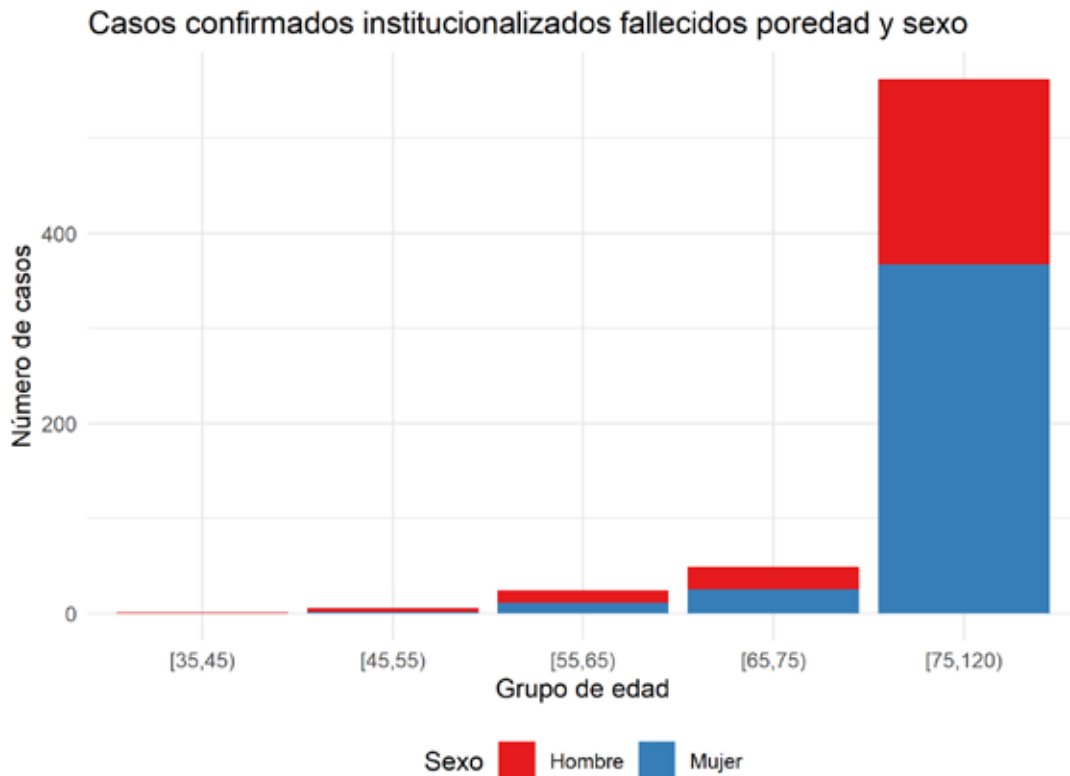
Grupo de edad	Hombre	Mujer	Total
[0,5)	6	0	6
[5,15)	2	7	9
[15,25)	48	21	69
[25,35)	44	41	85
[35,45)	59	42	101
[45,55)	99	59	158
[55,65)	133	115	248
[65,75)	203	235	438
[75,120)	711	1975	2686
Total	1305	2495	3800





Dirección General de Salud Pública y Ordenación Farmacéutica

Gráfico de casos confirmados institucionalizados fallecidos por grupo de edad y sexo:



Fuente: Sistema de Vigilancia Epidemiológica de Andalucía (SVEA)

Tabla de casos confirmados institucionalizados fallecidos por grupo de edad y sexo:

Grupo de edad	Hombre	Mujer	Total
[35,45)	1	0	1
[45,55)	3	2	5
[55,65)	13	11	24
[65,75)	24	25	49
[75,120)	195	367	562
Total	236	405	641



Dirección General de Salud Pública y Ordenación Farmacéutica

Gráfico de casos confirmados institucionalizados fallecidos por provincia:



Fuente: Sistema de Vigilancia Epidemiológica de Andalucía (SVEA)

Tabla de casos confirmados institucionalizados fallecidos por provincia:

Provincia	n	Porcentaje
Almería	35	5.5
Cádiz	92	14.4
Córdoba	73	11.4
Granada	127	19.8
Huelva	11	1.7
Jaén	66	10.3
Málaga	76	11.9
Sevilla	161	25.1
Total	641	100.0



CASOS CONFIRMADOS EN PROFESIONALES SANITARIOS O SOCIO-SANITARIOS:

- Se han notificado 6263 casos confirmados en profesionales sanitarios o socio-sanitarios.

Tabla de casos confirmados en profesionales sanitarios o socio-sanitarios por provincia:

Provincia	No sanitario en centro sanitario	No sanitario en centro sociosanitario	Sanitario en centro sanitario	Sanitario en centro sociosanitario	Sanitario en otro centro	Total	Fallecidos	Curados
Almería	31	41	190	52	4	318	0	259
Cádiz	44	29	369	81	7	530	4	453
Córdoba	55	65	341	135	1	597	1	532
Granada	136	138	866	215	7	1362	1	1262
Huelva	20	8	125	15	2	170	0	142
Jaén	53	61	419	109	9	651	4	616
Málaga	87	113	1059	172	24	1455	0	1274
Sevilla	88	79	795	194	24	1180	2	968
Total	514	534	4164	973	78	6263	12	5506

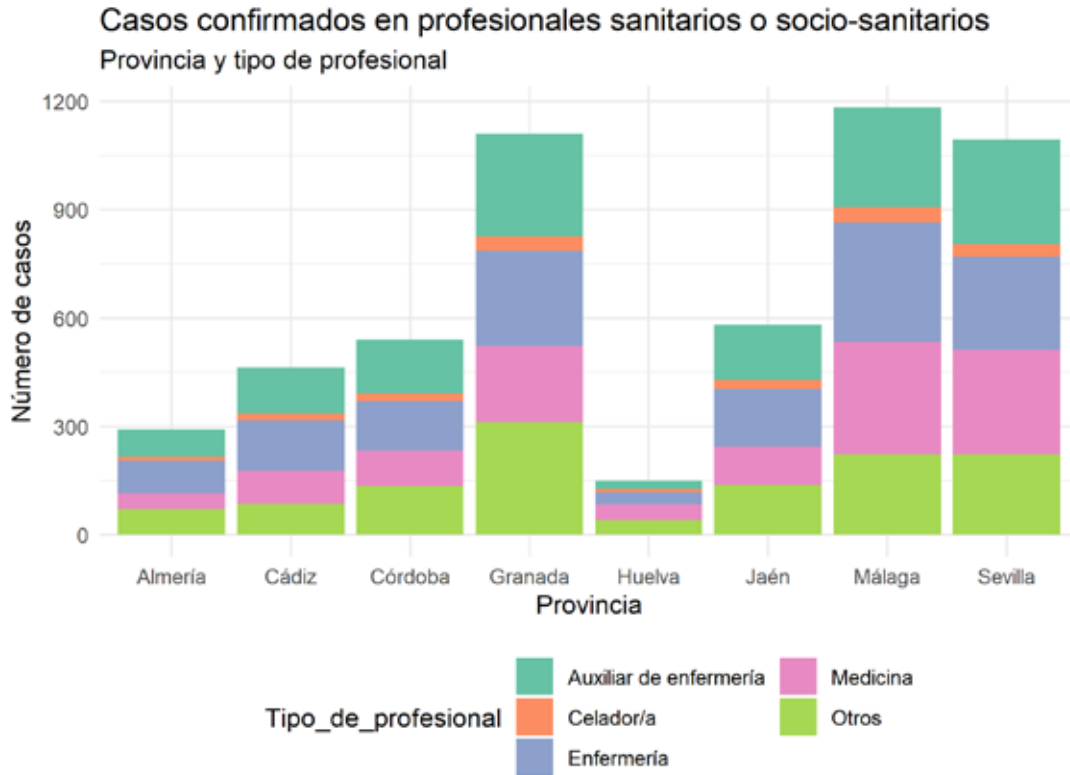
Tabla de casos confirmados por tipo de profesional:

Tipo de profesional	n	Porcentaje
Enfermería	1410	22.5
Auxiliar de enfermería	1375	22.0
Otros	1229	19.6
Medicina	1198	19.1
NA	849	13.6
Celador/a	202	3.2
Total	6263	100.0



Dirección General de Salud Pública y Ordenación Farmacéutica

Gráficos de casos confirmados en profesionales sanitarios o socio-sanitarios por provincia:



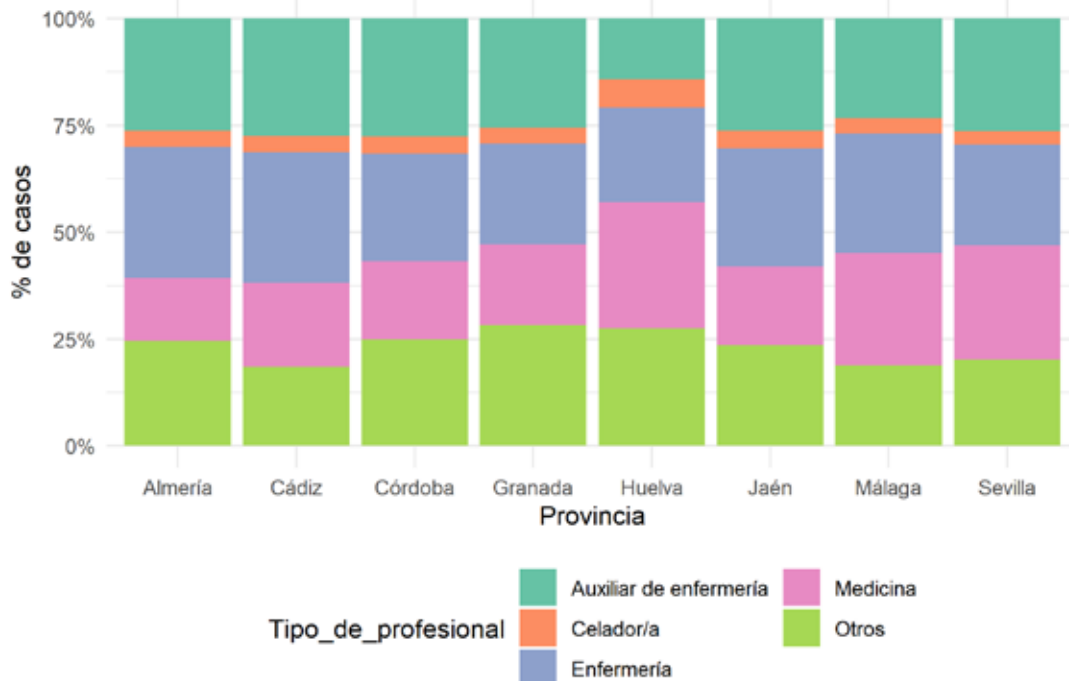
Fuente: Sistema de Vigilancia Epidemiológica de Andalucía (SVEA)





Dirección General de Salud Pública y Ordenación Farmacéutica

Casos confirmados en profesionales sanitarios o socio-sanitarios Provincia y tipo de profesional



Fuente: Sistema de Vigilancia Epidemiológica de Andalucía (SVEA)

Casos confirmados en profesionales sanitario o socio-sanitario por provincia:

Provincia	n	Porcentaje
Almería	318	5.1
Cádiz	530	8.5
Córdoba	597	9.5
Granada	1362	21.7
Huelva	170	2.7
Jaén	651	10.4
Málaga	1455	23.2
Sevilla	1180	18.8
Total	6263	99.9



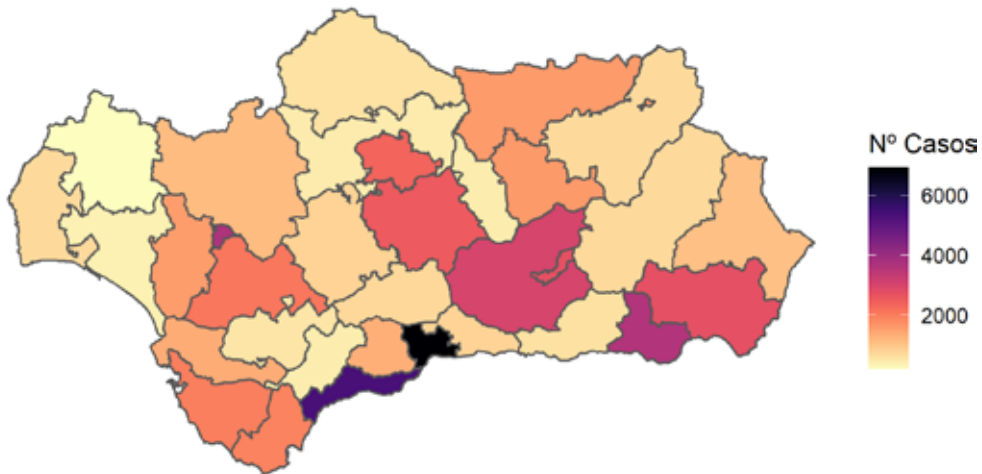


Dirección General de Salud Pública y Ordenación Farmacéutica

MAPAS

MAPA: Casos confirmados por distrito :

Distribución casos confirmados COVID-19 por Distrito



Fuente: Sistema de Vigilancia Epidemiológica de Andalucía (SVEA)

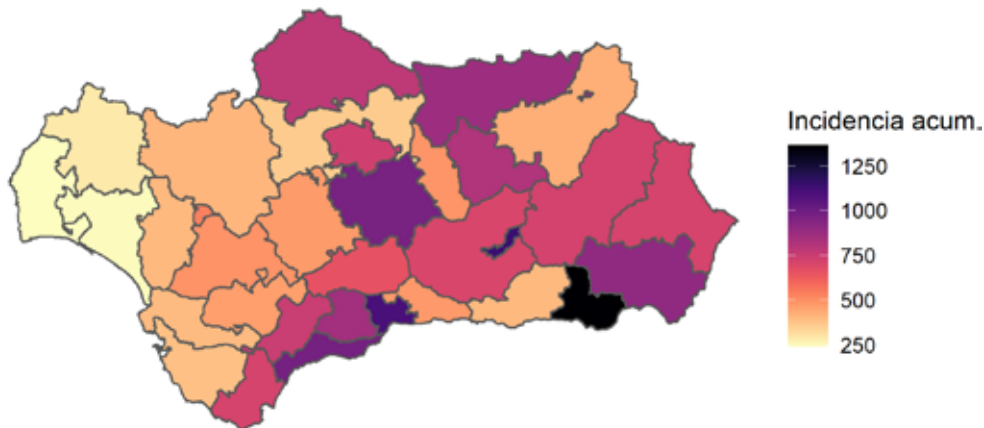




Dirección General de Salud Pública y Ordenación Farmacéutica

MAPA: Incidencia acumulada por distrito.

Distribución casos COVID-19 por Distrito
Incidencia acumulada x 100.000 habitantes



Fuente: Sistema de Vigilancia Epidemiológica de Andalucía (SVEA)

Provincia	Distrito	Casos	Poblacion	Incidencia_acumulada
Almería	Poniente de Almería	3616	265153	1363.74
Granada	Granada	2718	239149	1136.53
Málaga	Málaga	6912	628045	1100.56
Málaga	Costa del Sol	5347	546811	977.85
Córdoba	Córdoba Sur	2533	261145	969.96
Almería	Almería	2733	301623	906.10
Jaén	Jaén Norte	1588	182943	868.03
Málaga	Valle del Guadalhorce	1308	153276	853.36
Jaén	Jaén	1612	197150	817.65
Córdoba	Córdoba Norte	589	75582	779.29
Málaga	Serranía	414	55247	749.36
Córdoba	Córdoba	2385	325701	732.27
Granada	Granada Nordeste	706	98043	720.09
Almería	Levante-Alto Almanzora	1073	150044	715.12
Cádiz	Campo de Gibraltar	1936	270879	714.71
Granada	Metropolitano de Granada	3011	428657	702.43
Málaga	La Vega	727	110237	659.49
Sevilla	Sevilla	3678	688592	534.13
Sevilla	Sevilla Sur	2099	426417	492.24





Dirección General de Salud Pública y Ordenación Farmacéutica

Provincia	Distrito	Casos	Poblacion	Incidencia_acumulada
Jaén	Jaén Sur	443	90904	487.33
Málaga	Axarquía	806	168169	479.28
Sevilla	Sevilla Este	803	169515	473.70
Cádiz	Sierra de Cádiz	537	115641	464.37
Jaén	Jaen Nordeste	697	162567	428.75
Sevilla	Sevilla Norte	1133	276764	409.37
Sevilla	Aljarafe	1566	388572	403.01
Granada	Granada Sur	598	148829	401.80
Cádiz	Jerez-Costa Noroeste	1359	341111	398.40
Cádiz	Bahía de Cádiz-La Janda	1979	512524	386.13
Córdoba	Guadalquivir	447	124207	359.88
Huelva	Sierra de Huelva- Andévalo Central	194	67571	287.11
Huelva	Condado-Campiña	379	155057	244.43
Huelva	Huelva-Costa	689	288115	239.14
Almería	Instituciones Penitenciarias Almería	1	NA	NA

Tabla de casos por provincia e incidencia acumulada por 100.000 habitantes.

Provincia	Casos	Poblacion	Incidencia_acumulada
Almería	7504	716820	1046.85
Málaga	15612	1661785	939.47
Granada	7079	914678	773.93
Córdoba	5961	786635	757.78
Jaén	4341	633564	685.17
Cádiz	5977	1240155	481.96
Sevilla	9346	1949860	479.32
Huelva	1280	510743	250.62



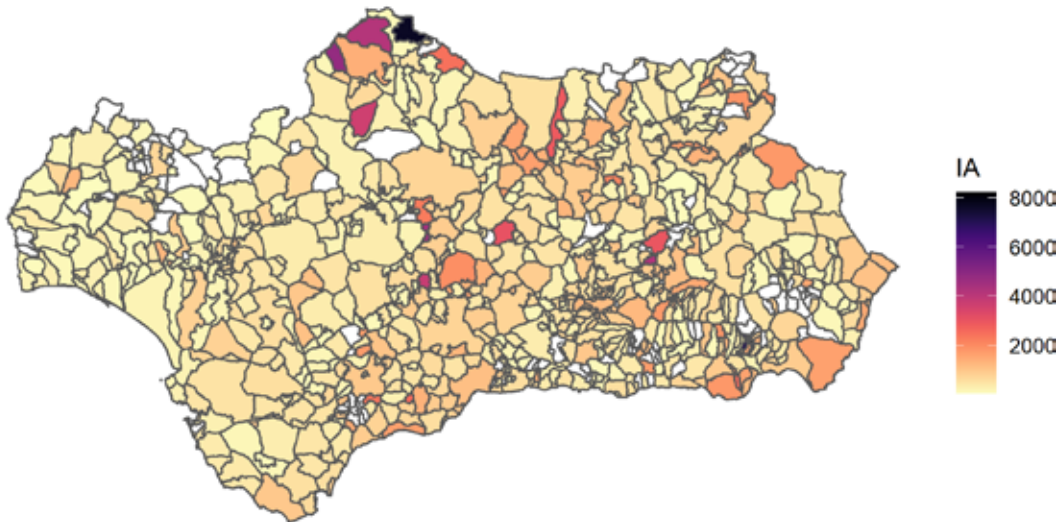


Dirección General de Salud Pública y Ordenación Farmacéutica

MAPA POR MUNICIPIO

Casos confirmados sin municipio: 1223

Distribución casos COVID-19 por municipio
Incidencia acumulada x 100.000 habitantes



Fuente: Sistema de Vigilancia Epidemiológica de Andalucía (SVEA)

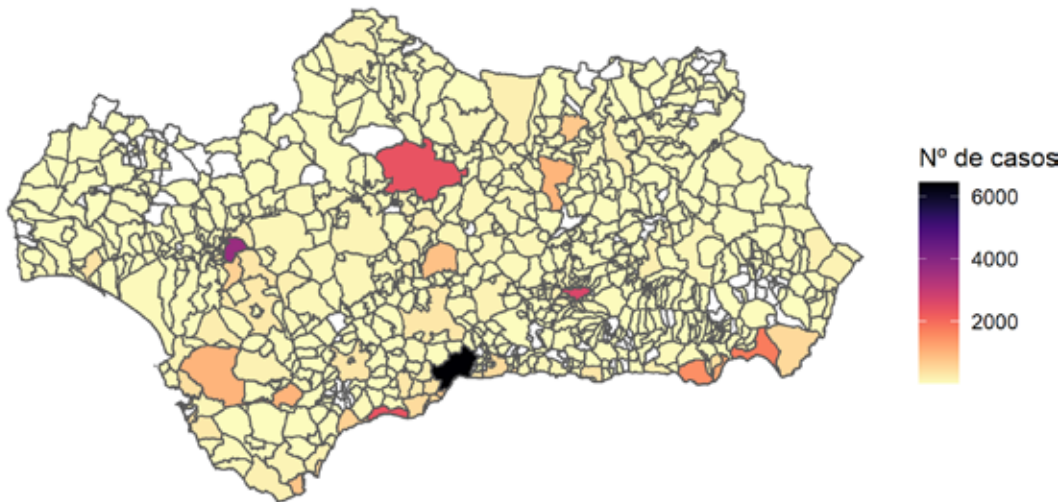




Dirección General de Salud Pública y Ordenación Farmacéutica

Distribución casos COVID-19 por municipio

Casos confirmados



Fuente: Sistema de Vigilancia Epidemiológica de Andalucía (SVEA)

Tabla de casos por municipio e incidencia acumulada por 100.000 habitantes.

Municipio	CODIGOINE	Casos	poblacion	incidencia
Abla	04001	4	1249	320.26
Abrucena	04002	4	1202	332.78
Adra	04003	187	25148	743.60
Albanchez	04004	1	741	134.95
Alboloduy	04005	0	616	0.00
Albox	04006	66	11805	559.09
Alcolea	04007	2	825	242.42
Alcóntar	04008	1	505	198.02
Alcudia de Monteagud	04009	0	152	0.00
Alhabia	04010	9	671	1341.28
Alhama de Almería	04011	18	3641	494.37
Alicún	04012	0	206	0.00
Almería	04013	1758	198533	885.50
Almócita	04014	1	169	591.72
Alsodux	04015	1	125	800.00
Antas	04016	16	3182	502.83
Arboleas	04017	11	4596	239.34
Armuña de Almanzora	04018	1	302	331.13



Dirección General de Salud Pública y Ordenación Farmacéutica

Municipio	CODIGOINE	Casos	poblacion	incidencia
Bacares	04019	0	246	0.00
Bayárcal	04020	0	317	0.00
Bayarque	04021	0	215	0.00
Bédar	04022	1	971	102.99
Beires	04023	2	110	1818.18
Benahadux	04024	29	4382	661.80
Benitagla	04026	0	58	0.00
Benizalón	04027	0	254	0.00
Bentarique	04028	2	238	840.34
Berja	04029	50	12415	402.74
Canjáyar	04030	2	1214	164.74
Cantoria	04031	6	3204	187.27
Carboneras	04032	19	8004	237.38
Castro de Filabres	04033	1	123	813.01
Cóbdar	04034	0	171	0.00
Cuevas del Almanzora	04035	147	14081	1043.96
Chercos	04036	0	278	0.00
Chirivel	04037	8	1472	543.48
Dalías	04038	37	4006	923.61
Enix	04041	1	466	214.59
Felix	04043	3	628	477.71
Fines	04044	3	2079	144.30
Fiñana	04045	14	1994	702.11
Fondón	04046	1	989	101.11
Gádor	04047	10	3012	332.01
Los Gallardos	04048	4	2794	143.16
Garrucha	04049	87	9212	944.42
Gérgal	04050	5	1030	485.44
Huécija	04051	7	480	1458.33
Huércal de Almería	04052	115	17651	651.52
Huércal-Overa	04053	172	19127	899.25
Íllar	04054	28	394	7106.60
Instinción	04055	1	448	223.21
Laroya	04056	0	192	0.00
Láujar de Andarax	04057	15	1536	976.56
Líjar	04058	6	390	1538.46
Lubrín	04059	3	1477	203.11
Lucainena de las Torres	04060	0	538	0.00
Lúcar	04061	4	763	524.25
Macael	04062	30	5482	547.25
María	04063	4	1238	323.10
Mojácar	04064	94	6403	1468.06
Nacimiento	04065	0	495	0.00
Níjar	04066	497	30663	1620.85
Ohanes	04067	2	580	344.83
Olula de Castro	04068	0	196	0.00
Olula del Río	04069	32	6210	515.30
Oria	04070	3	2249	133.39
Padules	04071	5	410	1219.51
Partaloa	04072	2	1110	180.18
Paterna del Río	04073	0	371	0.00
Pechina	04074	15	4037	371.56
Pulpí	04075	114	10055	1133.76





Dirección General de Salud Pública y Ordenación Farmacéutica

Municipio	CODIGOINE	Casos	poblacion	incidencia
Purchena	04076	4	1618	247.22
Rágol	04077	1	316	316.46
Rioja	04078	7	1417	494.00
Roquetas de Mar	04079	1135	96800	1172.52
Santa Cruz de Marchena	04080	0	208	0.00
Santa Fe de Mondújar	04081	0	452	0.00
Senés	04082	0	295	0.00
Serón	04083	3	2041	146.99
Sierro	04084	1	381	262.47
Somontín	04085	0	446	0.00
Sorbas	04086	3	2388	125.63
Suflí	04087	0	204	0.00
Tabernas	04088	26	3688	704.99
Taberno	04089	1	925	108.11
Tahal	04090	0	362	0.00
Terque	04091	31	377	8222.81
Tijola	04092	8	3541	225.92
Turre	04093	21	3549	591.72
Turrillas	04094	0	240	0.00
Uleila del Campo	04095	5	833	600.24
Urrácal	04096	1	350	285.71
Velesique	04097	0	242	0.00
Vélez-Blanco	04098	6	1904	315.13
Vélez-Rubio	04099	34	6555	518.69
Vera	04100	141	16452	857.04
Viator	04101	25	5885	424.81
Vícar	04102	418	26028	1605.96
Zurgena	04103	13	3005	432.61
Las Tres Villas	04901	2	568	352.11
El Ejido	04902	1500	83594	1794.39
La Mojonera	04903	228	9021	2527.44
Balanegra	04904	26	3009	864.07
Alcalá de los Gazules	11001	15	5219	287.41
Alcalá del Valle	11002	87	5046	1724.14
Algar	11003	4	1413	283.09
Algeciras	11004	766	121957	628.09
Algodonales	11005	9	5550	162.16
Arcos de la Frontera	11006	170	30700	553.75
Barbate	11007	89	22518	395.24
Los Barrios	11008	126	23642	532.95
Benaocaz	11009	1	671	149.03
Bornos	11010	33	7670	430.25
El Bosque	11011	2	2145	93.24
Cádiz	11012	451	116027	388.70
Castellar de la Frontera	11013	13	3049	426.37
Conil de la Frontera	11014	79	22529	350.66
Chiclana de la Frontera	11015	277	84489	327.85
Chipiona	11016	34	19123	177.80
Espera	11017	19	3860	492.23
El Gastor	11018	3	1752	171.23
Grazalema	11019	9	2027	444.01
Jerez de la Frontera	11020	1012	212749	475.68
Jimena de la Frontera	11021	29	6951	417.21





Dirección General de Salud Pública y Ordenación Farmacéutica

Municipio	CODIGOINE	Casos	poblacion	incidencia
La Línea de la Concepción	11022	515	63147	815.56
Medina Sidonia	11023	16	11708	136.66
Olvera	11024	32	8113	394.43
Paterna de Rivera	11025	48	5470	877.51
Prado del Rey	11026	8	5605	142.73
El Puerto de Santa María	11027	400	88405	452.46
Puerto Real	11028	101	41627	242.63
Puerto Serrano	11029	14	6941	201.70
Rota	11030	70	29109	240.48
San Fernando	11031	390	94979	410.62
Sanlúcar de Barrameda	11032	146	68684	212.57
San Roque	11033	170	31218	544.56
Setenil de las Bodegas	11034	6	2769	216.68
Tarifa	11035	174	18162	958.04
Torre Alháuquime	11036	0	790	0.00
Trebujena	11037	51	7028	725.67
Utrique	11038	82	16597	494.07
Vejer de la Frontera	11039	48	12624	380.23
Villaluenga del Rosario	11040	3	455	659.34
Villamartín	11041	47	12150	386.83
Zahara	11042	3	1387	216.29
Benalup-Casas Viejas	11901	7	6929	101.02
San José del Valle	11902	19	4418	430.06
San Martín del Tesorillo	11903	13	2753	472.21
Adamuz	14001	10	4192	238.55
Aguilar de la Frontera	14002	107	13328	802.82
Alcaracejos	14003	2	1486	134.59
Almedinilla	14004	5	2391	209.12
Almodóvar del Río	14005	40	7937	503.97
Añora	14006	1	1527	65.49
Baena	14007	97	19284	503.01
Belalcázar	14008	135	3255	4147.47
Belmez	14009	19	2923	650.02
Benamejí	14010	13	4966	261.78
Los Blázquez	14011	1	661	151.29
Bujalance	14012	22	7417	296.62
Cabra	14013	107	20341	526.03
Cañete de las Torres	14014	3	2933	102.28
Carcabuey	14015	13	2412	538.97
Cardeña	14016	7	1490	469.80
La Carlota	14017	27	14061	192.02
El Carpio	14018	4	4383	91.26
Castro del Río	14019	53	7809	678.70
Conquista	14020	1	379	263.85
Córdoba	14021	2380	325701	730.73
Doña Mencía	14022	16	4638	344.98
Dos Torres	14023	11	2411	456.24
Encinas Reales	14024	29	2254	1286.60
Espejo	14025	8	3329	240.31
Espiel	14026	6	2397	250.31
Fernán-Núñez	14027	79	9663	817.55
Fuente la Lancha	14028	1	351	284.90
Fuente Obejuna	14029	16	4604	347.52





Dirección General de Salud Pública y Ordenación Farmacéutica

Municipio	CODIGOINE	Casos	poblacion	incidencia
Fuente Palmera	14030	19	9783	194.21
Fuente-Tójar	14031	3	672	446.43
La Granjuela	14032	4	461	867.68
Guadalcazar	14033	4	1583	252.68
El Guijo	14034	0	355	0.00
Hinojosa del Duque	14035	94	6788	1384.80
Hornachuelos	14036	10	4497	222.37
Iznájar	14037	31	4261	727.53
Lucena	14038	826	42605	1938.74
Luque	14039	92	2994	3072.81
Montalbán de Córdoba	14040	200	4489	4455.34
Montemayor	14041	28	3855	726.33
Montilla	14042	204	22859	892.43
Montoro	14043	76	9364	811.62
Monturque	14044	3	1958	153.22
Moriles	14045	22	3717	591.88
Nueva Carteya	14046	10	5379	185.91
Obejo	14047	2	2011	99.45
Palenciana	14048	22	1478	1488.50
Palma del Río	14049	94	21064	446.26
Pedro Abad	14050	9	2837	317.24
Pedroche	14051	1	1516	65.96
Peñarroya-Pueblonuevo	14052	68	10695	635.81
Posadas	14053	29	7325	395.90
Pozoblanco	14054	56	17210	325.39
Priego de Córdoba	14055	102	22408	455.19
Puente Genil	14056	155	30048	515.84
La Rambla	14057	169	7493	2255.44
Rute	14058	128	9845	1300.15
San Sebastián de los Ballesteros	14059	1	808	123.76
Santaella	14060	9	4629	194.43
Santa Eufemia	14061	58	755	7682.12
Torrecampo	14062	26	1059	2455.15
Valenzuela	14063	19	1131	1679.93
Valsequillo	14064	17	356	4775.28
La Victoria	14065	2	2271	88.07
Villa del Río	14066	53	7104	746.06
Villafranca de Córdoba	14067	9	4871	184.77
Villaharta	14068	1	619	161.55
Villanueva de Córdoba	14069	16	8729	183.30
Villanueva del Duque	14070	4	1461	273.79
Villanueva del Rey	14071	38	1046	3632.89
Villaralto	14072	4	1131	353.67
Villaviciosa de Córdoba	14073	0	3229	0.00
El Viso	14074	3	2536	118.30
Zuheros	14075	0	641	0.00
Fuente Carreteros	14901	0	1131	0.00
La Guijarrosa	14902	0	1399	0.00
Agrón	18001	2	274	729.93
Alamedilla	18002	4	574	696.86
Albolote	18003	95	18808	505.10
Albondón	18004	1	728	137.36
Albuñán	18005	3	406	738.92





Dirección General de Salud Pública y Ordenación Farmacéutica

Municipio	CODIGOINE	Casos	poblacion	incidencia
Albuñol	18006	28	7233	387.11
Albuñuelas	18007	8	821	974.42
Aldeire	18010	1	615	162.60
Alfacar	18011	52	5400	962.96
Algarinejo	18012	19	2520	753.97
Alhama de Granada	18013	18	5979	301.05
Alhendín	18014	46	9349	492.03
Alicún de Ortega	18015	1	480	208.33
Almegíjar	18016	0	365	0.00
Almuñécar	18017	83	26514	313.04
Alquife	18018	7	601	1164.73
Arenas del Rey	18020	0	666	0.00
Armillá	18021	274	24174	1133.45
Atarfe	18022	97	18706	518.55
Baza	18023	109	20412	534.00
Beas de Granada	18024	2	977	204.71
Beas de Guadix	18025	2	329	607.90
Benalúa	18027	45	3318	1356.24
Benalúa de las Villas	18028	7	1066	656.66
Benamaurel	18029	18	2293	785.00
Bérchules	18030	1	716	139.66
Bubión	18032	0	296	0.00
Busquístar	18033	3	289	1038.06
Cacín	18034	1	569	175.75
Cádiar	18035	2	1453	137.65
Cájar	18036	60	5129	1169.82
Calicasas	18037	2	617	324.15
Campotéjar	18038	1	1237	80.84
Caniles	18039	26	4047	642.45
Cáñar	18040	1	350	285.71
Capileira	18042	0	554	0.00
Carataunas	18043	0	194	0.00
Cástaras	18044	0	249	0.00
Castilléjar	18045	3	1318	227.62
Castril	18046	6	2070	289.86
Cenes de la Vega	18047	68	8002	849.79
Cijuela	18048	8	3322	240.82
Cogollos de Guadix	18049	3	673	445.77
Cogollos de la Vega	18050	15	2031	738.55
Colomera	18051	12	1309	916.73
Cortes de Baza	18053	5	1869	267.52
Cortes y Graena	18054	2	996	200.80
Cúllar	18056	12	4129	290.63
Cúllar Vega	18057	56	7429	753.80
Chauchina	18059	38	5565	682.84
Chimeneas	18061	6	1257	477.33
Churriana de la Vega	18062	115	15200	756.58
Darro	18063	14	1599	875.55
Dehesas de Guadix	18064	0	419	0.00
Dehesas Viejas	18065	1	705	141.84
Deifontes	18066	8	2627	304.53
Diezma	18067	3	764	392.67
Dílar	18068	6	2054	292.11





Dirección General de Salud Pública y Ordenación Farmacéutica

Municipio	CODIGOINE	Casos	poblacion	incidencia
Dólar	18069	3	622	482.32
Dúdar	18070	0	330	0.00
Dúrcal	18071	29	7015	413.40
Escúzar	18072	2	791	252.84
Ferreira	18074	1	299	334.45
Fonelas	18076	6	978	613.50
Fornes	18077	0	555	0.00
Freila	18078	2	918	217.86
Fuente Vaqueros	18079	35	4406	794.37
Galera	18082	8	1075	744.19
Gobernador	18083	0	233	0.00
Gójar	18084	28	5795	483.18
Gor	18085	1	733	136.43
Gorafe	18086	1	381	262.47
Granada	18087	2628	232462	1130.51
Guadahortuna	18088	3	1935	155.04
Guadix	18089	201	18422	1091.09
Gualchos	18093	27	5193	519.93
Güéjar Sierra	18094	34	2820	1205.67
Güevéjar	18095	20	2595	770.71
Huélago	18096	17	403	4218.36
Huéneja	18097	5	1184	422.30
Huéscar	18098	22	7253	303.32
Huétor de Santillán	18099	9	1877	479.49
Huétor Tájar	18100	67	10352	647.22
Huétor Vega	18101	93	12039	772.49
Íllora	18102	26	10054	258.60
Ítrabo	18103	2	988	202.43
Iznalloz	18105	26	5134	506.43
Játar	18106	0	614	0.00
Jayena	18107	5	1060	471.70
Jérez del Marquesado	18108	17	968	1756.20
Jete	18109	0	919	0.00
Jun	18111	33	3833	860.94
Juviles	18112	0	153	0.00
La Calahorra	18114	6	673	891.53
Láchar	18115	8	3471	230.48
Lanjarón	18116	12	3507	342.17
Lanteira	18117	3	588	510.20
Lecrín	18119	11	2134	515.46
Lentegí	18120	0	326	0.00
Lobras	18121	0	145	0.00
Loja	18122	150	20342	737.39
Lugros	18123	2	323	619.20
Lújar	18124	2	488	409.84
La Malahá	18126	11	1781	617.63
Maracena	18127	212	22116	958.58
Marchal	18128	0	417	0.00
Moclín	18132	5	3651	136.95
Molvizar	18133	3	2794	107.37
Monachil	18134	65	7939	818.74
Montefrío	18135	47	5433	865.08
Montejícar	18136	1	2113	47.33





Dirección General de Salud Pública y Ordenación Farmacéutica

Municipio	CODIGOINE	Casos	poblacion	incidencia
Montillana	18137	3	1189	252.31
Moraleda de Zafayona	18138	4	3153	126.86
Motril	18140	322	58020	554.98
Murtas	18141	2	467	428.27
Nigüelas	18143	3	1173	255.75
Nívar	18144	3	994	301.81
Ogíjares	18145	126	14160	889.83
Orce	18146	1	1190	84.03
Órgiva	18147	20	5725	349.34
Otívar	18148	0	1034	0.00
Villa de Otura	18149	53	6952	762.37
Padul	18150	44	8420	522.57
Pampaneira	18151	0	321	0.00
Pedro Martínez	18152	33	1107	2981.03
Peligros	18153	69	11394	605.58
La Peza	18154	3	1178	254.67
Pinos Genil	18157	14	1457	960.88
Pinos Puente	18158	64	9930	644.51
Píñar	18159	3	1138	263.62
Polícar	18161	0	276	0.00
Polopos	18162	5	1756	284.74
Pórtugos	18163	4	382	1047.12
Puebla de Don Fadrique	18164	40	2250	1777.78
Pulianas	18165	34	5429	626.27
Purullena	18167	24	2293	1046.66
Quéntar	18168	7	933	750.27
Rubite	18170	0	394	0.00
Salar	18171	4	2631	152.03
Salobreña	18173	25	12381	201.92
Santa Cruz del Comercio	18174	1	528	189.39
Santa Fe	18175	184	15157	1213.96
Soportújar	18176	0	268	0.00
Sorvilán	18177	0	538	0.00
Torre-Cardela	18178	1	736	135.87
Torvizcón	18179	11	648	1697.53
Trevélez	18180	3	732	409.84
Turón	18181	0	239	0.00
Ugíjar	18182	2	2523	79.27
Válor	18183	1	675	148.15
Vélez de Benaudalla	18184	4	2841	140.80
Ventas de Huelma	18185	4	640	625.00
Villanueva de las Torres	18187	0	582	0.00
Villanueva Mesía	18188	7	2021	346.36
Víznar	18189	5	976	512.30
Zafarraya	18192	8	2137	374.36
La Zubia	18193	171	19155	892.72
Zújar	18194	4	2548	156.99
La Taha	18901	8	653	1225.11
El Valle	18902	1	914	109.41
Nevada	18903	1	1050	95.24
Alpujarra de la Sierra	18904	5	989	505.56
Las Gabias	18905	139	21115	658.30
Los Guájares	18906	1	1057	94.61





Dirección General de Salud Pública y Ordenación Farmacéutica

Municipio	CODIGOINE	Casos	poblacion	incidencia
Valle del Zalabí	18907	32	2128	1503.76
Villamena	18908	3	948	316.46
Morelábor	18909	4	607	658.98
El Pinar	18910	0	877	0.00
Vegas del Genil	18911	111	11166	994.09
Cuevas del Campo	18912	3	1735	172.91
Zagra	18913	9	834	1079.14
Valderrubio	18914	15	2086	719.08
Domingo Pérez de Granada	18915	9	890	1011.24
Torrenueva Costa	18916	5	2682	186.43
Alájar	21001	0	756	0.00
Aljaraque	21002	74	21260	348.07
El Almendro	21003	3	826	363.20
Almonaster la Real	21004	3	1819	164.93
Almonte	21005	49	24191	202.55
Alosno	21006	4	3923	101.96
Aracena	21007	56	8107	690.76
Aroche	21008	8	3073	260.33
Arroyomolinos de León	21009	0	953	0.00
Ayamonte	21010	40	20946	190.97
Beas	21011	7	4257	164.44
Berrocal	21012	0	312	0.00
Bollullos Par del Condado	21013	46	14272	322.31
Bonares	21014	4	6058	66.03
Cabezas Rubias	21015	9	730	1232.88
Cala	21016	3	1167	257.07
Calañas	21017	3	2791	107.49
El Campillo	21018	2	2023	98.86
Campofrío	21019	2	675	296.30
Cañaveral de León	21020	0	403	0.00
Cartaya	21021	22	19974	110.14
Castañó del Robledo	21022	0	223	0.00
El Cerro de Andévalo	21023	1	2364	42.30
Corteconcepción	21024	3	548	547.45
Cortegana	21025	9	4666	192.88
Cortelazor	21026	0	299	0.00
Cumbres de Enmedio	21027	0	56	0.00
Cumbres de San Bartolomé	21028	1	381	262.47
Cumbres Mayores	21029	2	1755	113.96
Chucena	21030	2	2222	90.01
Encinasola	21031	0	1305	0.00
Escacena del Campo	21032	20	2284	875.66
Fuenteheridos	21033	1	678	147.49
Galaroza	21034	0	1379	0.00
Gibraleón	21035	18	12607	142.78
La Granada de Río-Tinto	21036	0	239	0.00
El Granado	21037	1	516	193.80
Higuera de la Sierra	21038	2	1287	155.40
Hinojales	21039	0	325	0.00
Hinojos	21040	6	3976	150.91
Huelva	21041	356	143663	247.80
Isla Cristina	21042	58	21264	272.76
Jabugo	21043	6	2250	266.67





Dirección General de Salud Pública y Ordenación Farmacéutica

Municipio	CODIGOINE	Casos	poblacion	incidencia
Lepe	21044	76	27431	277.06
Linares de la Sierra	21045	0	263	0.00
Lucena del Puerto	21046	7	3371	207.65
Manzanilla	21047	4	2135	187.35
Los Marines	21048	0	396	0.00
Minas de Riotinto	21049	17	3848	441.79
Moguer	21050	29	22088	131.29
La Nava	21051	0	266	0.00
Nerva	21052	20	5235	382.04
Niebla	21053	3	4117	72.87
La Palma del Condado	21054	47	10761	436.76
Palos de la Frontera	21055	28	11289	248.03
Paterna del Campo	21056	7	3509	199.49
Paymogo	21057	1	1159	86.28
Puebla de Guzmán	21058	5	3073	162.71
Puerto Moral	21059	0	282	0.00
Punta Umbría	21060	25	15242	164.02
Rociana del Condado	21061	5	7855	63.65
Rosal de la Frontera	21062	2	1697	117.86
San Bartolomé de la Torre	21063	2	3736	53.53
San Juan del Puerto	21064	20	9300	215.05
Sanlúcar de Gadiana	21065	0	409	0.00
San Silvestre de Guzmán	21066	0	623	0.00
Santa Ana la Real	21067	0	476	0.00
Santa Bárbara de Casa	21068	7	1035	676.33
Santa Olalla del Cala	21069	0	2001	0.00
Trigueros	21070	35	7713	453.78
Valdelarco	21071	1	239	418.41
Valverde del Camino	21072	35	12820	273.01
Villablanca	21073	2	2848	70.22
Villalba del Alcor	21074	42	3338	1258.24
Villanueva de las Cruces	21075	0	373	0.00
Villanueva de los Castillejos	21076	5	2820	177.30
Villarrasa	21077	5	2176	229.78
Zalamea la Real	21078	20	3068	651.89
Zufre	21079	0	808	0.00
La Zarza-Perrunal	21902	0	1267	0.00
Albánchez de Mágina	23001	2	1024	195.31
Alcalá la Real	23002	98	21605	453.60
Alcaudete	23003	61	10498	581.06
Aldeaquemada	23004	0	481	0.00
Andújar	23005	192	36793	521.84
Arjona	23006	91	5542	1642.01
Arjonilla	23007	57	3575	1594.41
Arquillos	23008	5	1734	288.35
Baeza	23009	61	15841	385.08
Bailén	23010	97	17667	549.05
Baños de la Encina	23011	7	2582	271.11
Beas de Segura	23012	9	5130	175.44
Begíjar	23014	10	3029	330.14
Bélmez de la Moraleda	23015	15	1567	957.24
Benatae	23016	0	448	0.00
Cabra del Santo Cristo	23017	9	1779	505.90





Dirección General de Salud Pública y Ordenación Farmacéutica

Municipio	CODIGOINE	Casos	poblacion	incidencia
Cambil	23018	21	2703	776.91
Campillo de Arenas	23019	0	1760	0.00
Canena	23020	14	1831	764.61
Carboneros	23021	0	615	0.00
La Carolina	23024	53	15261	347.29
Castellar	23025	12	3314	362.10
Castillo de Locubín	23026	14	4058	345.00
Cazalilla	23027	3	824	364.08
Cazorla	23028	33	7441	443.49
Chiclana de Segura	23029	1	965	103.63
Chilluévar	23030	3	1434	209.21
Escañuela	23031	6	950	631.58
Espeluy	23032	2	619	323.10
Frailas	23033	12	1575	761.90
Fuensanta de Martos	23034	3	3074	97.59
Fuerte del Rey	23035	16	1357	1179.07
Génave	23037	0	611	0.00
La Guardia de Jaén	23038	64	5011	1277.19
Guarromán	23039	10	2724	367.11
Lahiguera	23040	23	1710	1345.03
Higuera de Calatrava	23041	1	619	161.55
Hinojares	23042	0	401	0.00
Hornos	23043	0	601	0.00
Huelma	23044	26	5776	450.14
Huesa	23045	2	2489	80.35
Ibros	23046	4	2832	141.24
La Iruela	23047	25	1899	1316.48
Iznatoraf	23048	1	960	104.17
Jabalquinto	23049	12	2039	588.52
Jaén	23050	1001	112999	885.85
Jamilena	23051	33	3293	1002.13
Jimena	23052	27	1284	2102.80
Jódar	23053	11	11667	94.28
Larva	23054	1	472	211.86
Linares	23055	739	57414	1287.14
Lopera	23056	18	3665	491.13
Lupión	23057	2	842	237.53
Mancha Real	23058	68	11264	603.69
Marmolejo	23059	107	6812	1570.76
Martos	23060	103	24215	425.36
Mengíbar	23061	56	9941	563.32
Montizón	23062	5	1725	289.86
Navas de San Juan	23063	4	4517	88.55
Noalejo	23064	0	1970	0.00
Orcera	23065	5	1811	276.09
Peal de Becerro	23066	13	5266	246.87
Pegalajar	23067	20	2919	685.17
Porcuna	23069	67	6235	1074.58
Pozo Alcón	23070	12	4673	256.79
Puente de Génave	23071	5	2159	231.59
La Puerta de Segura	23072	23	2268	1014.11
Quesada	23073	1	5209	19.20
Rus	23074	8	3547	225.54





Dirección General de Salud Pública y Ordenación Farmacéutica

Municipio	CODIGOINE	Casos	poblacion	incidencia
Sabiote	23075	7	3918	178.66
Santa Elena	23076	0	888	0.00
Santiago de Calatrava	23077	1	699	143.06
Santisteban del Puerto	23079	17	4472	380.14
Santo Tomé	23080	36	2139	1683.03
Segura de la Sierra	23081	33	1790	1843.58
Siles	23082	14	2241	624.72
Sorihuela del Guadalimar	23084	0	1100	0.00
Torreblascopedro	23085	12	2546	471.33
Torredelcampo	23086	103	14247	722.96
Torredonjimeno	23087	57	13696	416.18
Torreperogil	23088	34	7276	467.29
Torres	23090	3	1406	213.37
Torres de Albánchez	23091	0	787	0.00
Úbeda	23092	202	34345	588.15
Valdepeñas de Jaén	23093	7	3714	188.48
Vilches	23094	48	4436	1082.06
Villacarrillo	23095	55	10726	512.77
Villanueva de la Reina	23096	89	3081	2888.67
Villanueva del Arzobispo	23097	21	8193	256.32
Villardompardo	23098	8	965	829.02
Los Villares	23099	77	6014	1280.35
Villarodrigo	23101	0	405	0.00
Cárcheles	23901	7	1363	513.57
Bedmar y Garciez	23902	16	2642	605.60
Villatorres	23903	52	4316	1204.82
Santiago-Pontones	23904	21	2956	710.42
Arroyo del Ojanco	23905	15	2288	655.59
Alameda	29001	14	5372	260.61
Alcaucín	29002	5	2230	224.22
Alfarnate	29003	1	1069	93.55
Alfarnatejo	29004	1	377	265.25
Algarrobo	29005	35	6444	543.14
Algatocín	29006	7	793	882.72
Alhaurín de la Torre	29007	351	40345	870.00
Alhaurín el Grande	29008	220	24705	890.51
Almáchar	29009	7	1811	386.53
Almargen	29010	6	1954	307.06
Almogía	29011	17	3715	457.60
Álora	29012	79	12985	608.39
Alozaina	29013	7	2051	341.30
Alpandeire	29014	0	260	0.00
Antequera	29015	304	41239	737.17
Árchez	29016	1	385	259.74
Archidona	29017	71	8238	861.86
Ardales	29018	13	2500	520.00
Arenas	29019	4	1156	346.02
Arriate	29020	21	4102	511.95
Atajate	29021	0	168	0.00
Benadalid	29022	0	215	0.00
Benahavís	29023	62	8085	766.85
Benalauría	29024	1	438	228.31
Benalmádena	29025	539	68128	791.16





Dirección General de Salud Pública y Ordenación Farmacéutica

Municipio	CODIGOINE	Casos	poblacion	incidencia
Benamargosa	29026	1	1514	66.05
Benamocarra	29027	6	3011	199.27
Benaolán	29028	1	1476	67.75
Benarrabá	29029	1	455	219.78
El Borge	29030	8	930	860.22
El Burgo	29031	8	1800	444.44
Campillos	29032	31	8444	367.12
Canillas de Aceituno	29033	2	1677	119.26
Canillas de Albaida	29034	0	716	0.00
Cañete la Real	29035	17	1665	1021.02
Carratraca	29036	2	731	273.60
Cartajima	29037	0	253	0.00
Cártama	29038	177	26259	674.05
Casabermeja	29039	22	3522	624.65
Casarabonela	29040	12	2502	479.62
Casares	29041	23	6515	353.03
Cóin	29042	298	22147	1345.55
Colmenar	29043	10	3376	296.21
Comares	29044	0	1315	0.00
Cómpeta	29045	9	3922	229.47
Cortes de la Frontera	29046	15	3101	483.71
Cuevas Bajas	29047	22	1395	1577.06
Cuevas del Becerro	29048	6	1589	377.60
Cuevas de San Marcos	29049	20	3648	548.25
Cútar	29050	2	607	329.49
Estepona	29051	596	68286	872.80
Faraján	29052	0	253	0.00
Frigiliana	29053	8	3009	265.87
Fuengirola	29054	470	80309	585.24
Fuente de Piedra	29055	9	2596	346.69
Gaucín	29056	5	1576	317.26
Genalguacil	29057	6	410	1463.41
Guaro	29058	58	2260	2566.37
Humilladero	29059	21	3286	639.07
Igualeja	29060	3	763	393.18
Istán	29061	7	1469	476.51
Iznate	29062	1	868	115.21
Jimera de Líbar	29063	4	372	1075.27
Jubrique	29064	0	528	0.00
Júzcar	29065	0	232	0.00
Macharaviaya	29066	0	480	0.00
Málaga	29067	6437	574654	1120.15
Manilva	29068	79	15528	508.76
Marbella	29069	2368	143386	1651.49
Mijas	29070	468	82742	565.61
Moclínejo	29071	4	1271	314.71
Mollina	29072	23	5149	446.69
Monda	29073	20	2594	771.01
Montejaque	29074	2	964	207.47
Nerja	29075	106	21091	502.58
Ojén	29076	26	3702	702.32
Parauta	29077	6	251	2390.44
Periana	29079	6	3048	196.85





Dirección General de Salud Pública y Ordenación Farmacéutica

Municipio	CODIGOINE	Casos	poblacion	incidencia
Pizarra	29080	36	9226	390.20
Pujerra	29081	0	301	0.00
Rincón de la Victoria	29082	302	47179	640.12
Riogordo	29083	16	2724	587.37
Ronda	29084	318	33877	938.69
Salares	29085	0	169	0.00
Sayalonga	29086	23	1681	1368.23
Sedella	29087	0	606	0.00
Sierra de Yeguas	29088	30	3346	896.59
Teba	29089	22	3760	585.11
Tolox	29090	5	2107	237.30
Torrox	29091	58	17234	336.54
Totalán	29092	0	746	0.00
Valle de Abdalajís	29093	19	2542	747.44
Vélez-Málaga	29094	462	81643	565.88
Villanueva de Algaidas	29095	17	4176	407.09
Villanueva del Rosario	29096	21	3356	625.74
Villanueva del Trabuco	29097	31	5299	585.02
Villanueva de Tapia	29098	5	1476	338.75
Viñuela	29099	3	2034	147.49
Yunquera	29100	14	2864	488.83
Torremolinos	29901	679	68661	988.92
Villanueva de la Concepción	29902	42	3296	1274.27
Montecorto	29903	4	593	674.54
Serrato	29904	4	477	838.57
Aguadulce	41001	3	2020	148.51
Alanís	41002	7	1723	406.27
Albaida del Aljarafe	41003	10	3197	312.79
Alcalá de Guadaíra	41004	315	75279	418.44
Alcalá del Río	41005	25	12029	207.83
Alcolea del Río	41006	12	3373	355.77
La Algaba	41007	176	16374	1074.87
Algámitas	41008	21	1255	1673.31
Almadén de la Plata	41009	0	1355	0.00
Almensilla	41010	19	6080	312.50
Arahal	41011	190	19526	973.06
Aznalcázar	41012	36	4586	785.00
Aznalcóllar	41013	3	6091	49.25
Badolatosa	41014	12	3078	389.86
Benacazón	41015	15	7241	207.15
Bollullos de la Mitación	41016	19	10787	176.14
Bormujos	41017	68	21972	309.48
Brenes	41018	45	12471	360.84
Burguillos	41019	28	6716	416.91
Las Cabezas de San Juan	41020	64	16417	389.84
Camas	41021	91	27509	330.80
La Campana	41022	16	5276	303.26
Cantillana	41023	70	10684	655.19
Carmona	41024	91	28531	318.95
Carrión de los Céspedes	41025	4	2544	157.23
Casariche	41026	206	5456	3775.66
Castilblanco de los Arroyos	41027	12	4864	246.71
Castilleja de Guzmán	41028	11	2821	389.93





Dirección General de Salud Pública y Ordenación Farmacéutica

Municipio	CODIGOINE	Casos	poblacion	incidencia
Castilleja de la Cuesta	41029	65	17418	373.18
Castilleja del Campo	41030	0	629	0.00
El Castillo de las Guardas	41031	1	1443	69.30
Cazalla de la Sierra	41032	7	4718	148.37
Constantina	41033	40	5896	678.43
Coria del Río	41034	102	30777	331.42
Coripe	41035	1	1251	79.94
El Coronil	41036	8	4746	168.56
Los Corrales	41037	19	3941	482.11
Dos Hermanas	41038	604	133968	450.85
Écija	41039	128	39873	321.02
Espartinas	41040	64	15791	405.29
Estepa	41041	79	12505	631.75
Fuentes de Andalucía	41042	14	7111	196.88
El Garrobo	41043	2	790	253.16
Gelves	41044	48	10184	471.33
Gerena	41045	31	7585	408.70
Gilena	41046	8	3727	214.65
Gines	41047	38	13420	283.16
Guadalcanal	41048	1	2627	38.07
Guillena	41049	30	12788	234.59
Herrera	41050	17	6461	263.12
Huévar del Aljarafe	41051	1	3015	33.17
Lantejuela	41052	4	3814	104.88
Lebrija	41053	212	27524	770.24
Lora de Estepa	41054	1	862	116.01
Lora del Río	41055	61	18662	326.87
La Luisiana	41056	6	4576	131.12
El Madroño	41057	0	278	0.00
Mairena del Alcor	41058	87	23550	369.43
Mairena del Aljarafe	41059	287	46089	622.71
Marchena	41060	89	19457	457.42
Marinaleda	41061	1	2627	38.07
Martín de la Jara	41062	7	2704	258.88
Los Molares	41063	10	3480	287.36
Montellano	41064	76	7056	1077.10
Morón de la Frontera	41065	88	27627	318.53
Las Navas de la Concepción	41066	2	1559	128.29
Olivares	41067	15	9394	159.68
Osuna	41068	92	17560	523.92
Los Palacios y Villafranca	41069	114	38354	297.23
Palomares del Río	41070	28	8767	319.38
Paradas	41071	75	6908	1085.70
Pedraera	41072	9	5194	173.28
El Pedroso	41073	9	2018	445.99
Peñaflor	41074	13	3656	355.58
Pilas	41075	52	13974	372.12
Pruna	41076	0	2603	0.00
La Puebla de Cazalla	41077	33	10979	300.57
La Puebla de los Infantes	41078	0	2991	0.00
La Puebla del Río	41079	19	11868	160.09
El Real de la Jara	41080	2	1503	133.07
La Rinconada	41081	196	38628	507.40





Dirección General de Salud Pública y Ordenación Farmacéutica

Municipio	CODIGOINE	Casos	poblacion	incidencia
La Roda de Andalucía	41082	35	4183	836.72
El Ronquillo	41083	2	1364	146.63
El Rubio	41084	7	3408	205.40
Salteras	41085	34	5530	614.83
San Juan de Aznalfarache	41086	245	21416	1144.00
Sanlúcar la Mayor	41087	32	13808	231.75
San Nicolás del Puerto	41088	0	596	0.00
Santiponce	41089	14	8554	163.67
El Saucejo	41090	4	4284	93.37
Sevilla	41091	3659	688592	531.37
Tocina	41092	14	9501	147.35
Tomares	41093	125	25359	492.92
Umbrete	41094	31	8894	348.55
Utrera	41095	284	50728	559.85
Valencina de la Concepción	41096	20	7751	258.03
Villamanrique de la Condesa	41097	15	4459	336.40
Villanueva del Ariscal	41098	16	6610	242.06
Villanueva del Río y Minas	41099	9	4858	185.26
Villanueva de San Juan	41100	1	1120	89.29
Villaverde del Río	41101	44	7818	562.80
El Viso del Alcor	41102	75	19266	389.29
Cañada Rosal	41901	6	3320	180.72
Isla Mayor	41902	6	5839	102.76
El Cuervo de Sevilla	41903	41	8610	476.19
El Palmar de Troya	41904	3	2340	128.21

