

1. Disposiciones generales

CONSEJERÍA DE SALUD Y FAMILIAS

Acuerdo de 29 de abril de 2020, del Consejo de Gobierno, por el que se toma conocimiento del informe de la Consejería de Salud y Familias sobre la evolución de la pandemia del COVID-19 en la Comunidad Autónoma de Andalucía a fecha 29 de abril.

El 31 de diciembre de 2019, la Comisión Municipal de Salud de Wuhan (provincia de Hubei, China) informó sobre 27 casos de neumonía de etiología desconocida, incluyendo siete casos graves, con una exposición común a un mercado mayorista de marisco, pescado y animales vivos en la ciudad de Wuhan.

Con fecha 7 de enero de 2020, las autoridades chinas identificaron como agente causante del brote un nuevo tipo de virus de la familia Coronaviridae, inicialmente denominado como coronavirus 2019-nCoV.

Con fecha 27 de enero de 2020, se constituyó en la Consejería de Salud y Familias el Grupo Asesor de Seguimiento del Coronavirus en Andalucía, formado por un grupo de profesionales expertos en la materia. En la primera reunión se trazaron las líneas a seguir para la prevención y evolución del coronavirus en Andalucía.

Derivado de las recomendaciones del Grupo Asesor, se elaboró un Plan de Contingencia General para el Sistema Sanitario Público de Andalucía, en adelante SSPA, que engloba al Servicio Andaluz de Salud, tanto en su vertiente de Atención Primaria como de Atención Hospitalaria, y a las Agencias Públicas Empresariales Sanitarias.

La Organización Mundial de la Salud, OMS en adelante, ha declarado la emergencia en salud pública de importancia internacional y la pandemia global ante la situación del coronavirus COVID-19, con fechas 30 de enero y 11 de marzo de 2020, respectivamente. Hacer frente a esta emergencia requiere adoptar una serie de medidas orientadas a proteger la salud y seguridad de la ciudadanía, contener la progresión de la enfermedad y reforzar el sistema de salud pública.

En este contexto, mediante Orden del Consejero de la Presidencia, Administración Pública e Interior, de 25 de febrero de 2020, se acordó activar el Comité Ejecutivo para el Control, Evaluación y Seguimiento de Situaciones Especiales.

Habida cuenta de la evolución de los acontecimientos y el estado de riesgo inminente y extraordinario para la salud pública, el Gobierno Andaluz entendió obligada la adopción de una serie de medidas cautelares, ajustadas a los principios de minimización de la intervención y de proporcionalidad de las medidas adoptadas a los fines perseguidos, prescindiendo del trámite de audiencia de los interesados.

En virtud de ello, la Consejería de Salud y Familias, mediante Orden de 13 de marzo de 2020, adoptó diversas medidas preventivas en materia sanitaria, sociosanitaria, de transporte, docencia y empleo, medio ambiente y agricultura, y en materia de cultura, ocio y deporte, que fue tomada en consideración por parte del Consejo de Gobierno mediante Acuerdo de la misma fecha.

No obstante, la evolución de la pandemia del coronavirus del COVID-19 hace necesaria la adopción continua de nuevas medidas. En este contexto, con fecha 14 de marzo de 2020, el Consejero de la Presidencia, Administración Pública e Interior activa el Plan Territorial de Emergencia de Andalucía, aprobado por Acuerdo del Consejo de Gobierno de 22 de noviembre de 2011, como director del mismo, en nivel 2. El Presidente de la Junta de Andalucía solicita ese mismo día al Consejero de la Presidencia, Administración Pública e Interior que constituya y convoque el Gabinete de Crisis previsto en el citado plan territorial. Durante la sesión del Gabinete de Crisis, y bajo la presidencia del Presidente de la Junta de Andalucía, se acuerda que se adopten por la Consejería

de Salud y Familias nuevas medidas preventivas en diversos ámbitos al incrementarse el riesgo inminente y extraordinario para la salud de la población.

Con motivo de la situación de emergencia de salud pública relacionada en los párrafos anteriores, el Gobierno de la Nación acordó declarar, mediante Real Decreto 463/2020, de 14 de marzo, el estado de alarma para la gestión de la situación de crisis sanitaria en todo el territorio nacional, con fundamento en las actuales circunstancias extraordinarias y que constituyen una crisis sanitaria sin precedentes y de enorme magnitud.

En virtud del contexto referido en los anteriores apartados, la Consejería de Salud y Familias ha elaborado un informe en el que se desglosan los datos principales sobre la evolución de la pandemia del COVID-19 en la Comunidad Autónoma de Andalucía a fecha 29 de abril, que se adjunta al presente acuerdo como anexo.

Por todo ello, teniendo en cuenta la situación de emergencia sanitaria declarada por la OMS y la repercusión que para la ciudadanía andaluza tiene el buen funcionamiento del Sistema Sanitario Público de Andalucía, así como la evolución actual de la pandemia, se considera oportuno y conveniente que el informe referido sea conocido por parte del Consejo de Gobierno.

En su virtud, de conformidad con el artículo 27.23 de la Ley 6/2006, de 24 de octubre, del Gobierno de la Comunidad Autónoma de Andalucía, a propuesta del Consejero de Salud y Familias, y previa deliberación, el Consejo de Gobierno, en su reunión del día 29 de abril de 2020,

A C U E R D A

Tomar conocimiento del informe de la Consejería de Salud y Familias sobre la evolución de la pandemia del COVID-19 en la Comunidad Autónoma de Andalucía a fecha 29 de abril.

Sevilla, 29 de abril de 2020

JESÚS RAMÓN AGUIRRE MUÑOZ
Consejero de Salud y Familias

JUAN MANUEL MORENO BONILLA
Presidente de la Junta de Andalucía



Dirección General de Salud Pública y Ordenación Farmacéutica

INFORME ALERTA COVID19 ANDALUCÍA



Servicio de Vigilancia y Salud Laboral.
29 abril 2020



1

00172192





Dirección General de Salud Pública y Ordenación Farmacéutica

RESUMEN

Desde el día 30 de enero hasta el 2020-04-29 se han declarado 58284 casos en RedAlerta:

- 13688 son casos confirmados.
- 9156 son casos en investigación.
- 35440 son casos descartados.

Provincia	Confirmado	Confirmado PCR	Confirmado test rápido	Total declarados	Confirmados fallecidos	Confirmados recuperados
Almería	555	473	82	3793	48	299
Cádiz	1282	1172	110	8073	116	347
Córdoba	1435	1309	126	8551	98	728
Granada	2636	2413	223	7405	241	1377
Huelva	434	399	35	3893	43	183
Jaén	1469	1314	155	5370	159	458
Málaga	3248	2642	606	12120	254	1423
Sevilla	2629	2326	303	9079	248	895
Total	13688	12048	1640	58284	1207	5710

- La incidencia acumulada para la Comunidad Autónoma de Andalucía es de: 162.68 casos por 100.000 habitantes.
- La incidencia acumulada para la Comunidad Autónoma de Andalucía en los últimos 14 días es de: 25.28 casos por 100.000 habitantes.
- Se han notificado 1207 fallecimientos, siendo la letalidad del 8.82%.

Tabla resumen de casos confirmados hospitalizados:

Provincia	Hospitalizados	UCI	Altas hospitalarias	Altas hospitalarias sin fallecimientos
Almería	207	37	168	130
Cádiz	532	75	416	322
Córdoba	531	71	467	397
Granada	1131	128	980	759
Huelva	221	30	187	147
Jaén	709	76	599	463
Málaga	1407	161	1165	940
Sevilla	1136	143	988	800
Total	5874	721	4970	3958



Dirección General de Salud Pública y Ordenación Farmacéutica

Tabla de casos confirmados fallecidos por grupo de edad y sexo:

Grupo de edad	Hombre	Mujer	Total	Porcentaje
[15,25)	3	0	3	0.2
[25,35)	2	1	3	0.2
[35,45)	6	3	9	0.7
[45,55)	29	5	34	2.8
[55,65)	76	31	107	8.9
[65,75)	130	62	192	15.9
[75,120)	437	422	859	71.2
Total	683	524	1207	100.0

Tabla de casos confirmados en profesionales sanitarios o socio-sanitarios por provincia:

Provincia	Sanitarios	Socio-sanitarios	Total	Fallecidos
Almería	90	32	122	0
Cádiz	242	45	287	2
Córdoba	269	147	416	1
Granada	669	284	953	1
Huelva	96	17	113	0
Jaén	265	129	394	1
Málaga	683	143	826	0
Sevilla	577	173	750	1
Total	2891	970	3861	6

Tabla de casos confirmados por tipo de profesional sanitario o socio-sanitario:

Tipo de profesional	Sanitarios	Socio-sanitarios	Total
Auxiliar de enfermería	410	404	814
Celador/a	96	0	96
Enfermería	737	65	802
Medicina	772	13	785
Otros	489	334	823
No consta	387	154	541
Total	2891	970	3861

Tabla de casos confirmados institucionalizados y fallecidos institucionalizados:

Provincia	Institucionalizados		Fallecidos	
	Residencias de mayores	Otro tipo de institución	Residencias de mayores	Otro tipo de institución
Almería	103	42	16	0
Cádiz	258	8	48	0
Córdoba	367	31	59	1
Granada	457	99	94	5
Huelva	37	9	8	3
Jaén	287	73	53	4
Málaga	362	97	49	6
Sevilla	601	41	132	1
Total	2472	400	459	20





Dirección General de Salud Pública y Ordenación Farmacéutica

INFORME EPIDEMIOLÓGICO DE CASOS CONFIRMADOS

Tablas y gráficos de Casos confirmados de coronavirus COVID-19 a fecha:

2020-04-29 : 13688

Nota metodológica: Desde el 15 de marzo la definición de caso para la declaración epidemiológica incluye: casos hospitalizados y casos de cualquier gravedad no hospitalizados que pertenezcan a personal sanitario, sociosanitario así como otros servicios esenciales y grupos vulnerables. A partir del 12 de abril se incluyen en los datos de casos confirmados los casos confirmados por test rápidos, lo que puede afectar a la evolución de la serie de casos confirmados. Ambos hechos hay que tenerlos en consideración para la interpretación de los datos.

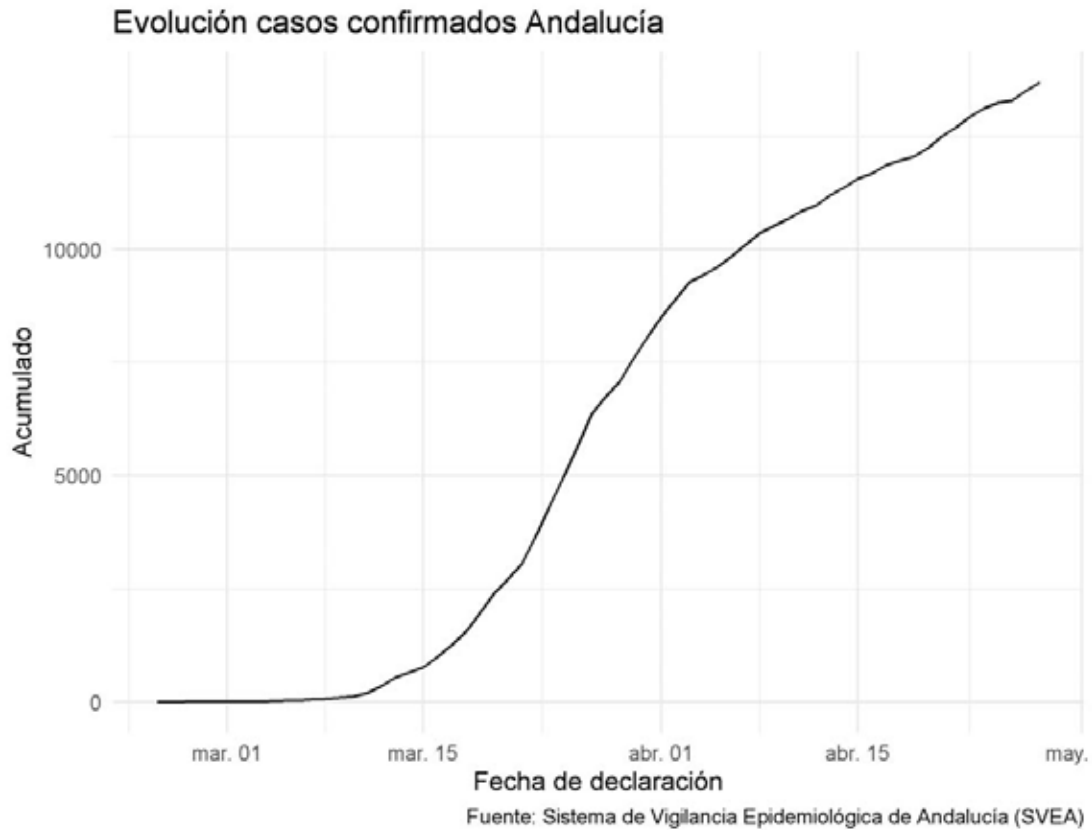
Los datos presentados en este informe están en continua revisión y ciertas oscilaciones diarias pueden deberse a procesos de depuración y consolidación de datos.





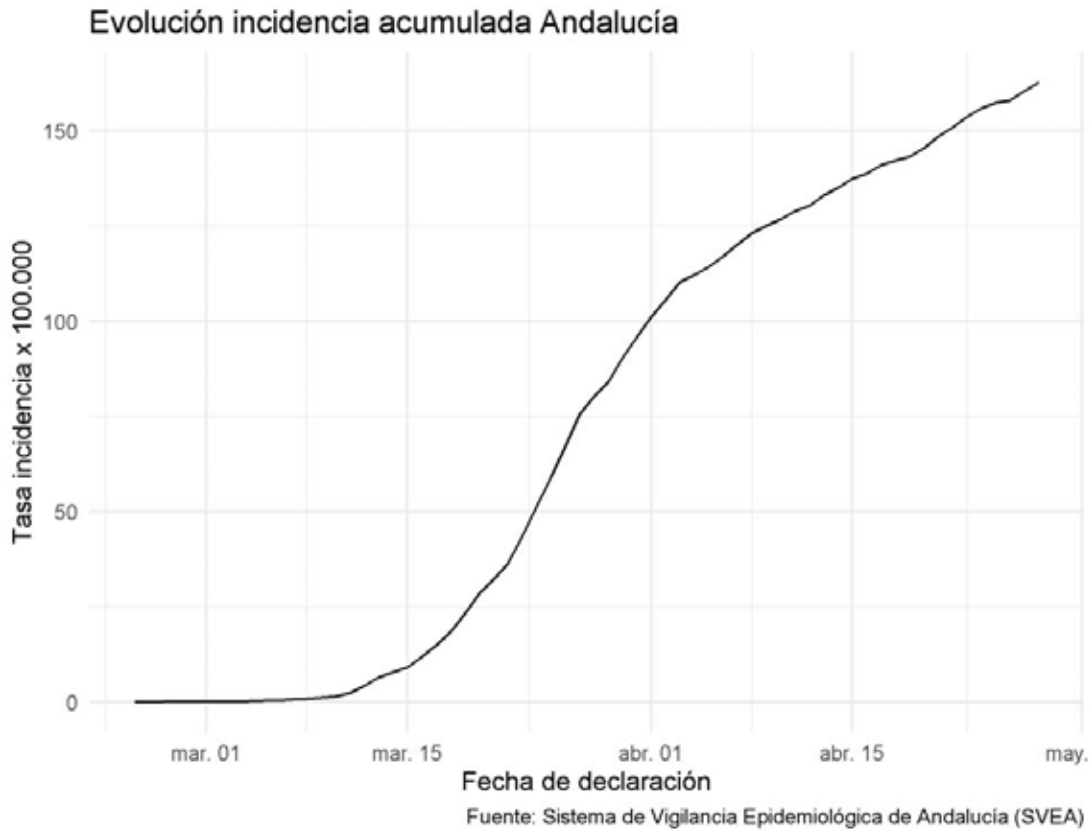
Dirección General de Salud Pública y Ordenación Farmacéutica

Gráficos de evolución de casos confirmados:





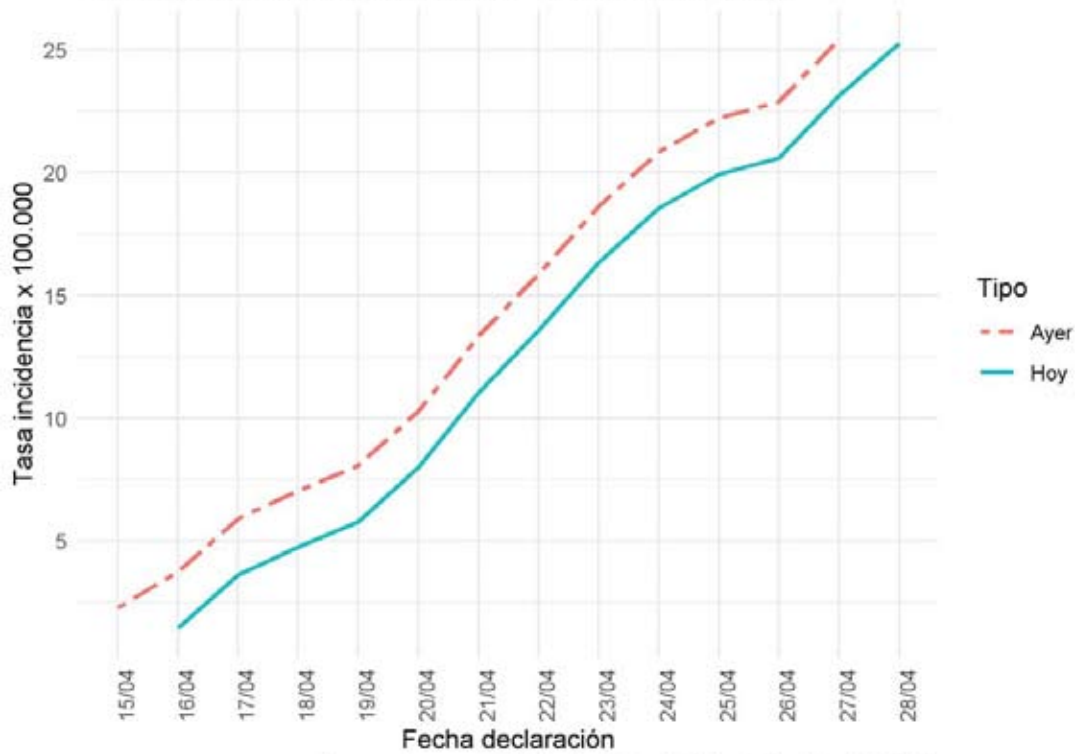
Dirección General de Salud Pública y Ordenación Farmacéutica





Dirección General de Salud Pública y Ordenación Farmacéutica

Evolución incidencia acumulada <14 días Andalucía



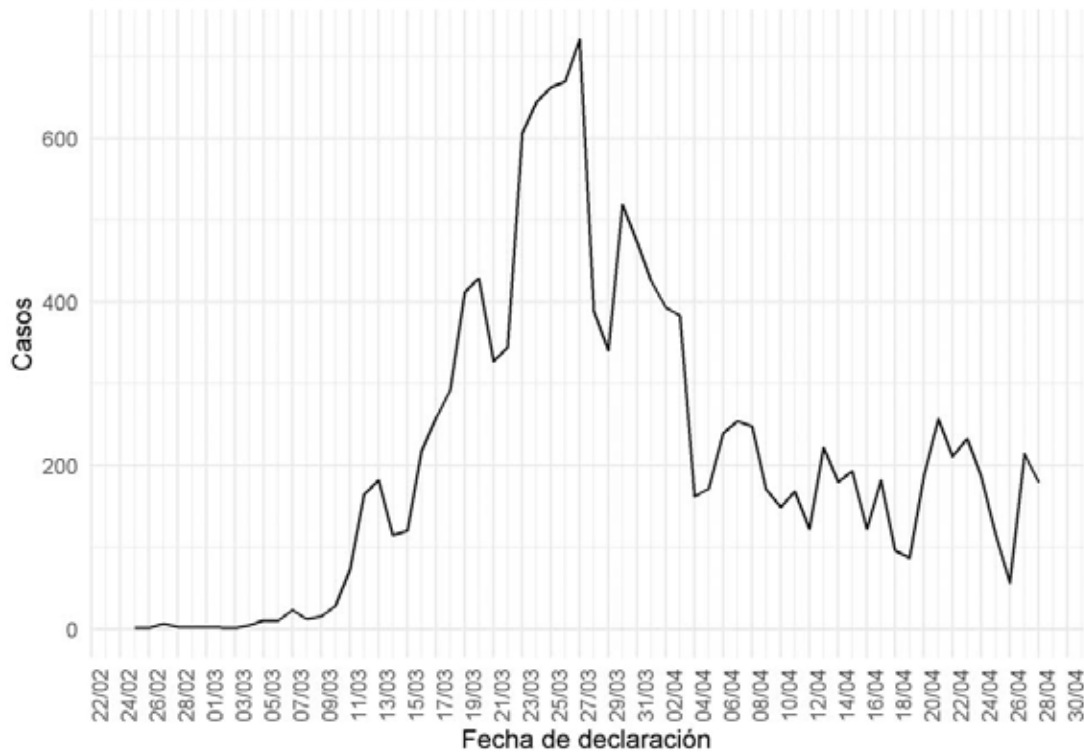
Fuente: Sistema de Vigilancia Epidemiológica de Andalucía (SVEA)





Dirección General de Salud Pública y Ordenación Farmacéutica

Evolución casos confirmados Andalucía



Fuente: Sistema de Vigilancia Epidemiológica de Andalucía (SVEA)

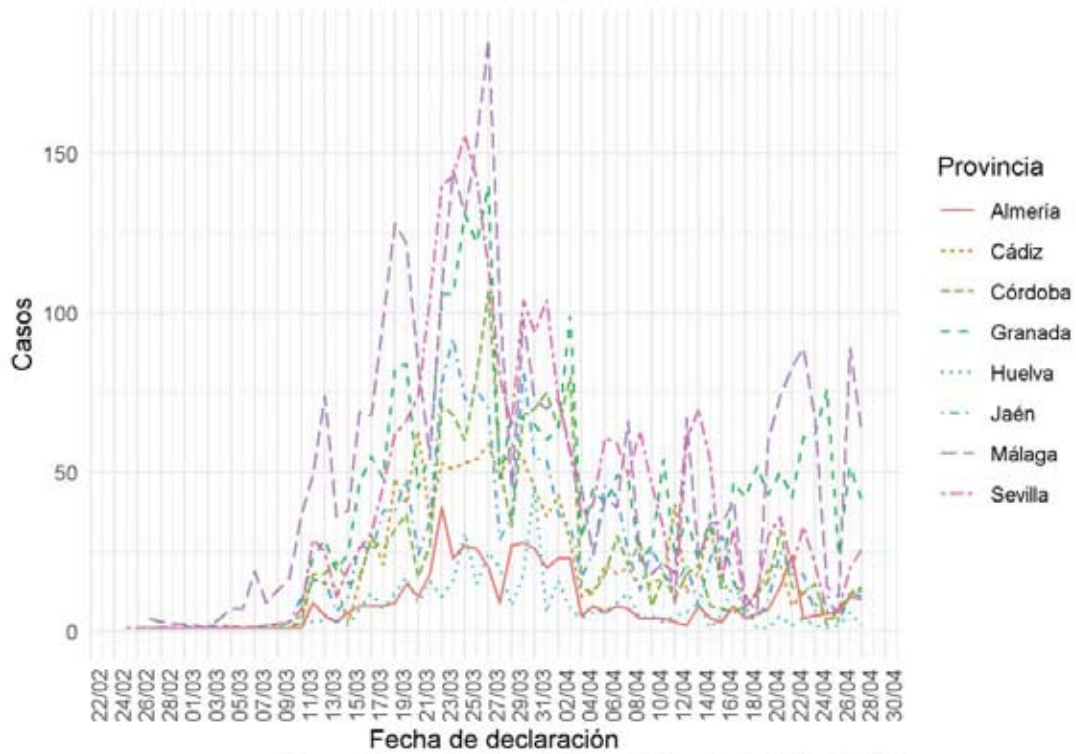
En las curvas epidemiológicas basadas en la fecha de declaración deben tomarse como provisionales al menos los 3 últimos días por la posibilidad de aparición de nuevos casos con retraso de notificación desde el resultado microbiológico positivo.





Dirección General de Salud Pública y Ordenación Farmacéutica

Evolución casos confirmados por provincia



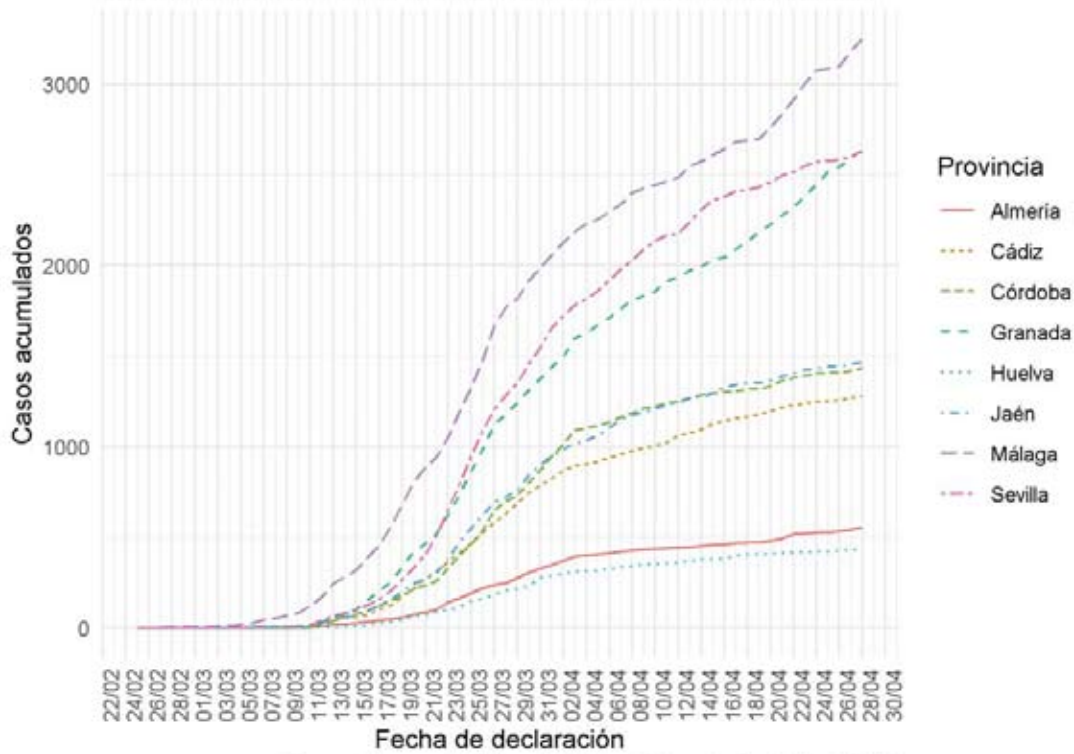
Fuente: Sistema de Vigilancia Epidemiológica de Andalucía (SVEA)





Dirección General de Salud Pública y Ordenación Farmacéutica

Evolución casos acumulados confirmados por provincia

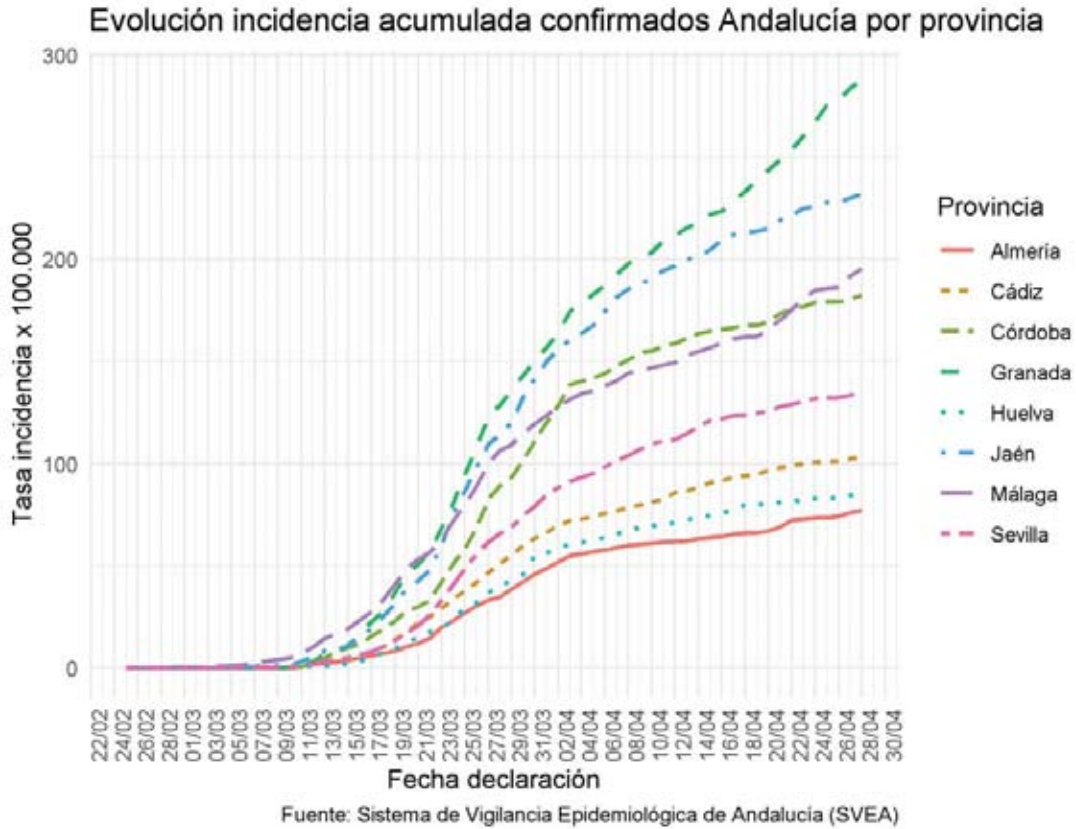


Fuente: Sistema de Vigilancia Epidemiológica de Andalucía (SVEA)





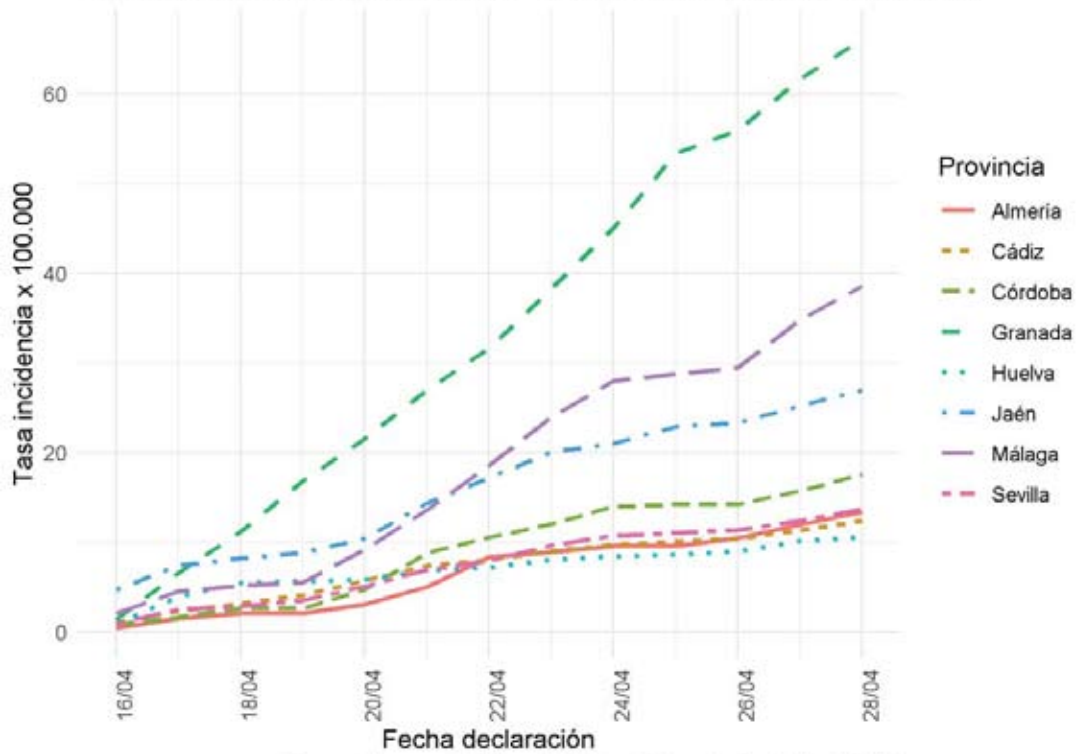
Dirección General de Salud Pública y Ordenación Farmacéutica





Dirección General de Salud Pública y Ordenación Farmacéutica

Evolución incidencia acumulada <14 días Andalucía por provincia



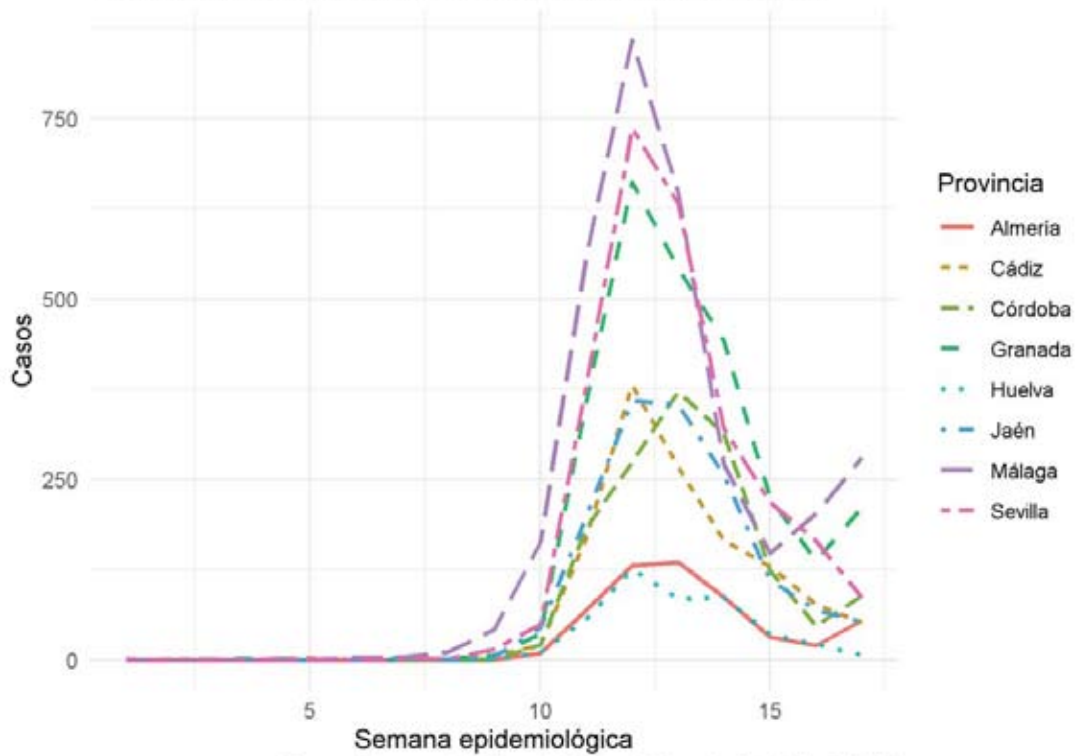
Fuente: Sistema de Vigilancia Epidemiológica de Andalucía (SVEA)





Dirección General de Salud Pública y Ordenación Farmacéutica

Evolución casos confirmados Andalucía por provincia



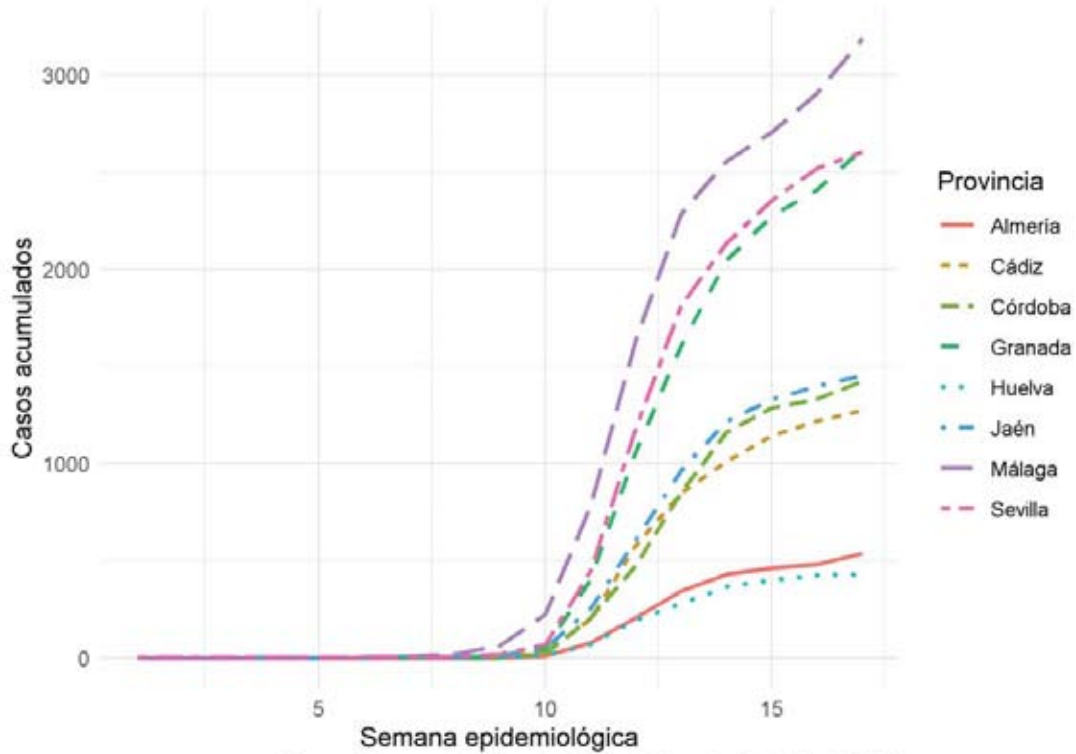
Fuente: Sistema de Vigilancia Epidemiológica de Andalucía (SVEA)





Dirección General de Salud Pública y Ordenación Farmacéutica

Evolución acumulados casos confirmados Andalucía por provincia

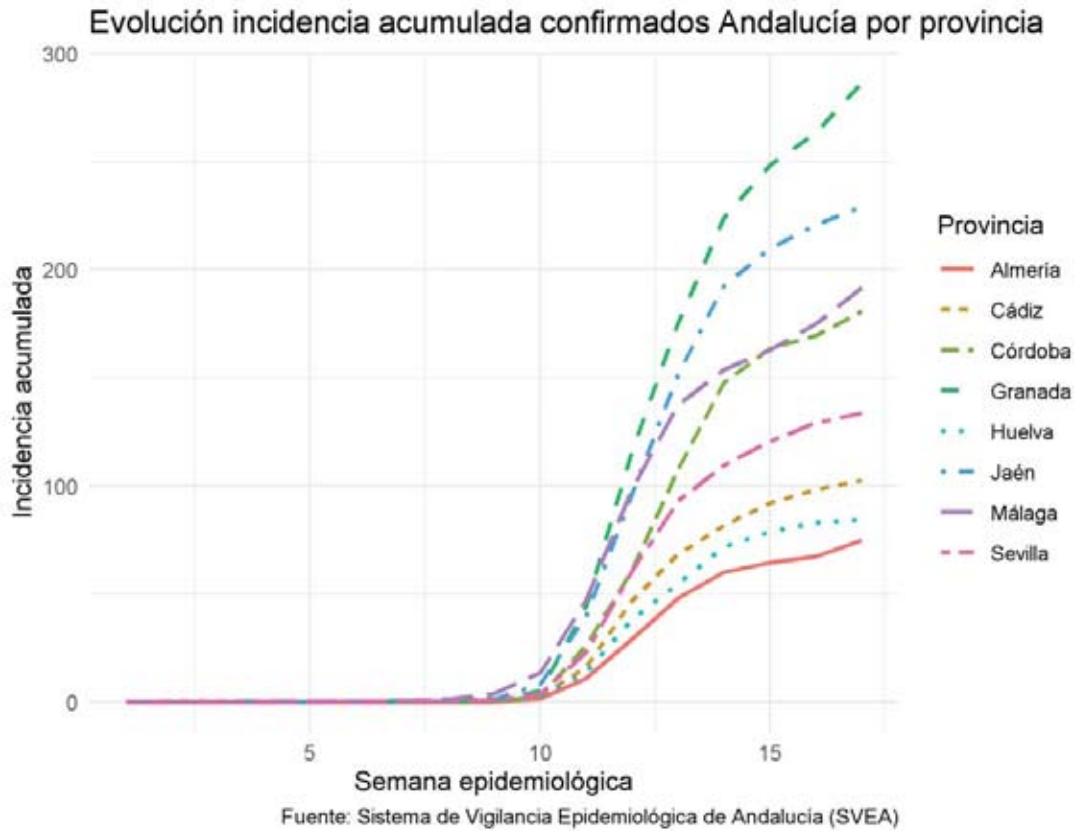


Fuente: Sistema de Vigilancia Epidemiológica de Andalucía (SVEA)





Dirección General de Salud Pública y Ordenación Farmacéutica

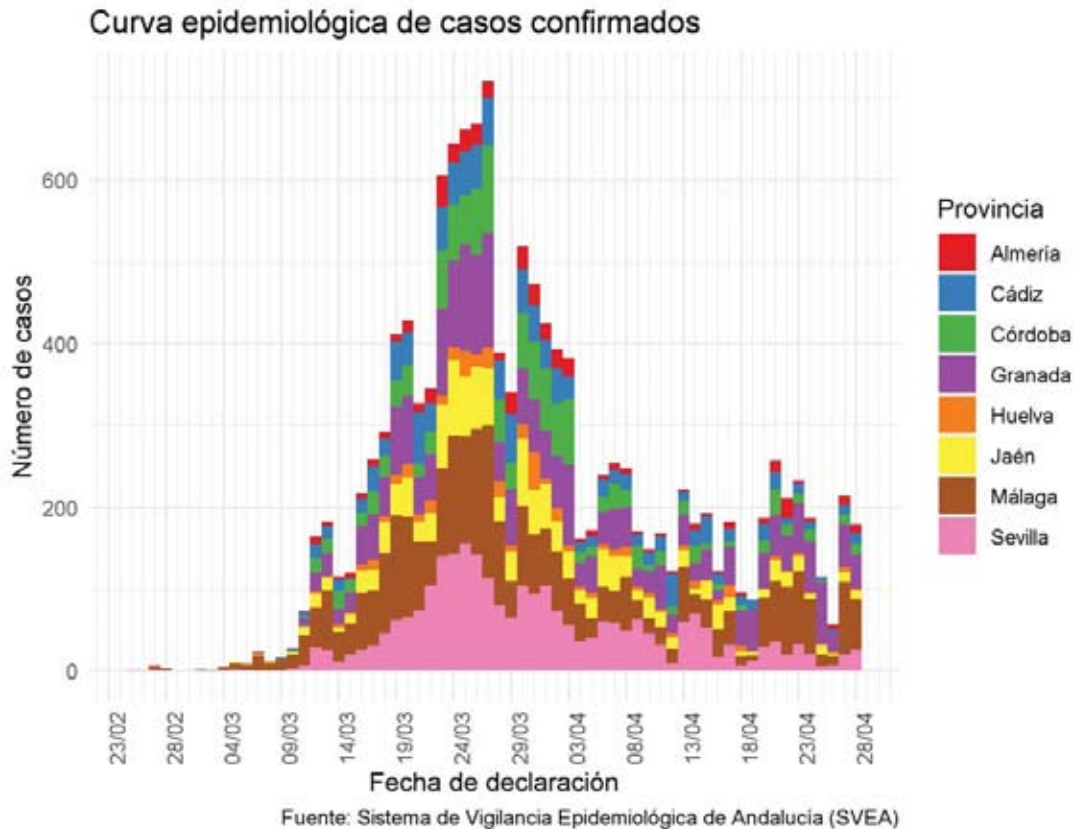




Dirección General de Salud Pública y Ordenación Farmacéutica

TABLAS Y GRÁFICOS DE CASOS CONFIRMADOS

Curvas epidemiológicas de casos confirmados:



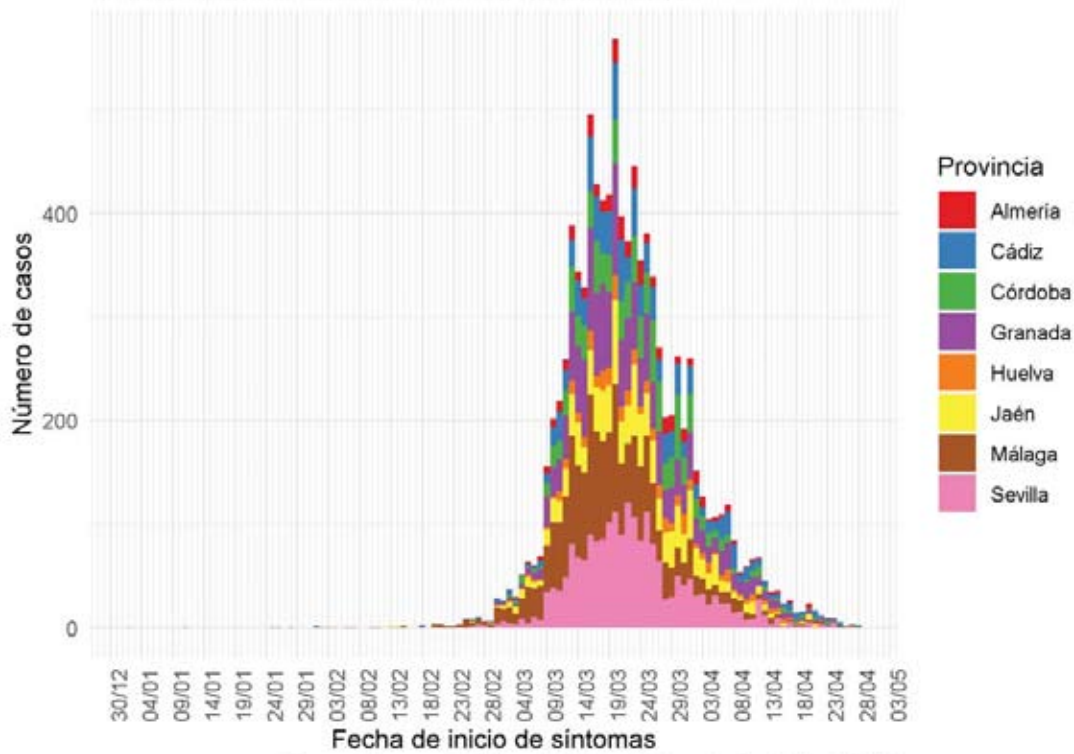
En las curvas epidemiológicas basadas en la fecha de declaración deben tomarse como provisionales al menos los 3 últimos días por la posibilidad de aparición de nuevos casos con retraso de notificación desde el resultado microbiológico positivo.





Dirección General de Salud Pública y Ordenación Farmacéutica

Curva epidemiológica de casos confirmados



Fuente: Sistema de Vigilancia Epidemiológica de Andalucía (SVEA)

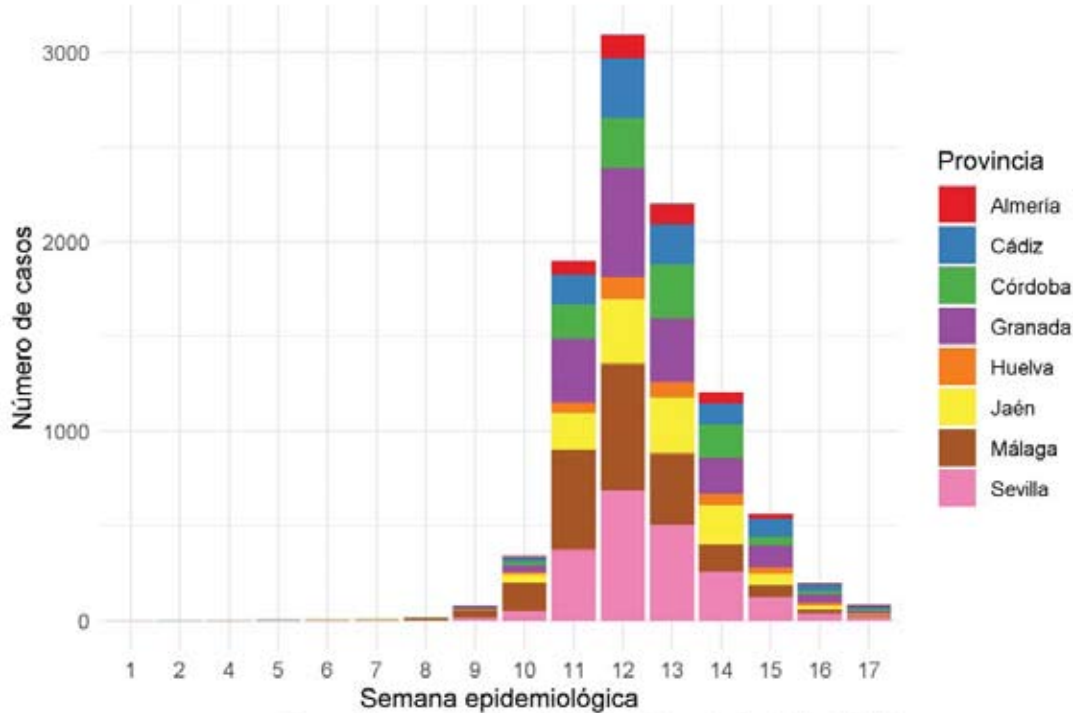




Dirección General de Salud Pública y Ordenación Farmacéutica

Curva epidemiológica de casos confirmados

Fecha de inicio de síntomas



Fuente: Sistema de Vigilancia Epidemiológica de Andalucía (SVEA)

En las curvas epidemiológicas basadas en la fecha de inicio de síntomas deben tomarse como provisionales al menos los 7 últimos días por la posibilidad de aparición de nuevos casos con retraso diagnóstico desde el inicio de síntomas.

Tabla de casos confirmados por provincia:

Provincia	n	Porcentaje
Almería	555	4.1
Cádiz	1282	9.4
Córdoba	1435	10.5
Granada	2636	19.3
Huelva	434	3.2
Jaén	1469	10.7
Málaga	3248	23.7
Sevilla	2629	19.2
Total	13688	100.0





Dirección General de Salud Pública y Ordenación Farmacéutica

Tabla de casos confirmados por distrito:

Distrito	n	Porcentaje
Málaga	1887	13.8
Sevilla	1281	9.4
Metropolitano de Granada	1220	8.9
Granada	1111	8.1
Jaén	667	4.9
Costa del Sol	653	4.8
Córdoba	643	4.7
Córdoba Sur	534	3.9
Bahía de Cádiz-La Janda	532	3.9
Sevilla Sur	509	3.7
Aljarafe	489	3.6
Jaén Norte	487	3.6
Jerez-Costa Noroeste	346	2.5
Almería	254	1.9
Valle del Guadalhorce	253	1.9
Campo de Gibraltar	238	1.7
Huelva-Costa	226	1.7
Sevilla Norte	211	1.5
Poniente de Almería	210	1.5
Córdoba Norte	199	1.5
Jaen Nordeste	197	1.4
La Vega	177	1.3
Granada Sur	170	1.2
Sierra de Cádiz	163	1.2
Axarquía	145	1.1
Sevilla Este	139	1.0
Granada Nordeste	127	0.9
Jaén Sur	118	0.9
Serranía	116	0.8
Sierra de Huelva-Andévalo Central	113	0.8
Condado-Campiña	95	0.7
Levante-Alto Almanzora	91	0.7
Guadalquivir	57	0.4
Total	13658	100.0



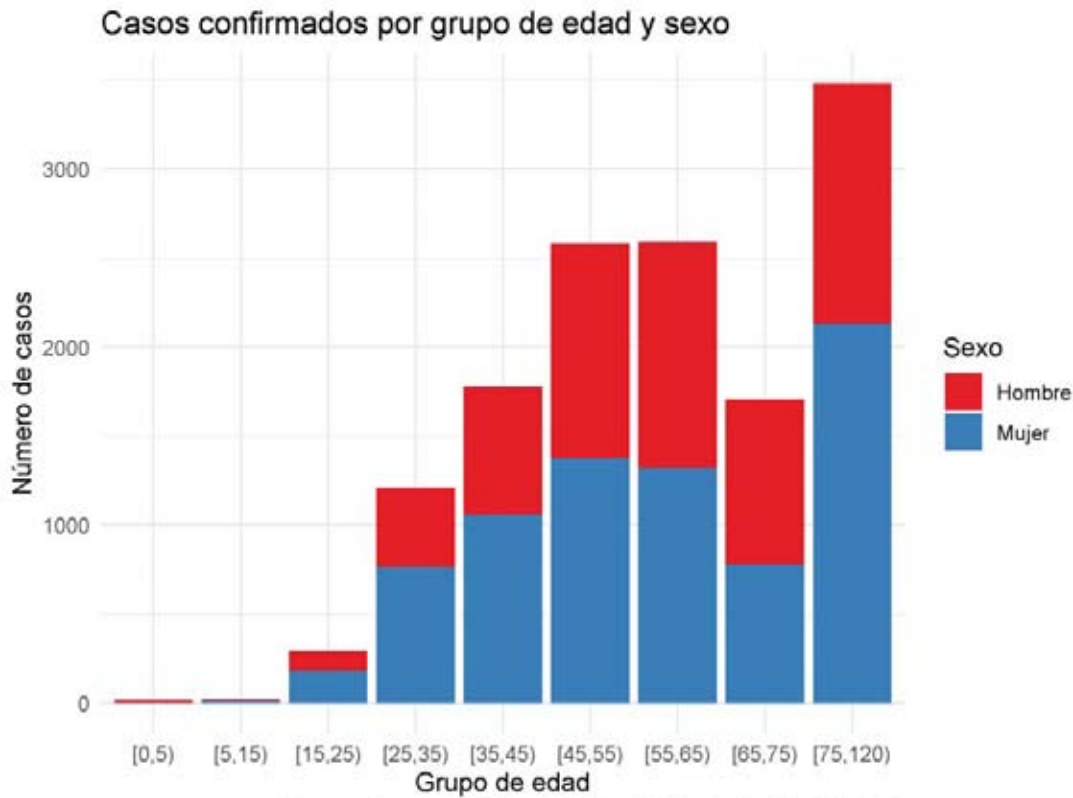


Dirección General de Salud Pública y Ordenación Farmacéutica

Tabla de casos confirmados por sexo:

Sexo	n	Porcentaje
Hombre	6066	44.3
Mujer	7622	55.7
Total	13688	100.0

Gráficos de casos confirmados por grupo de edad y sexo:



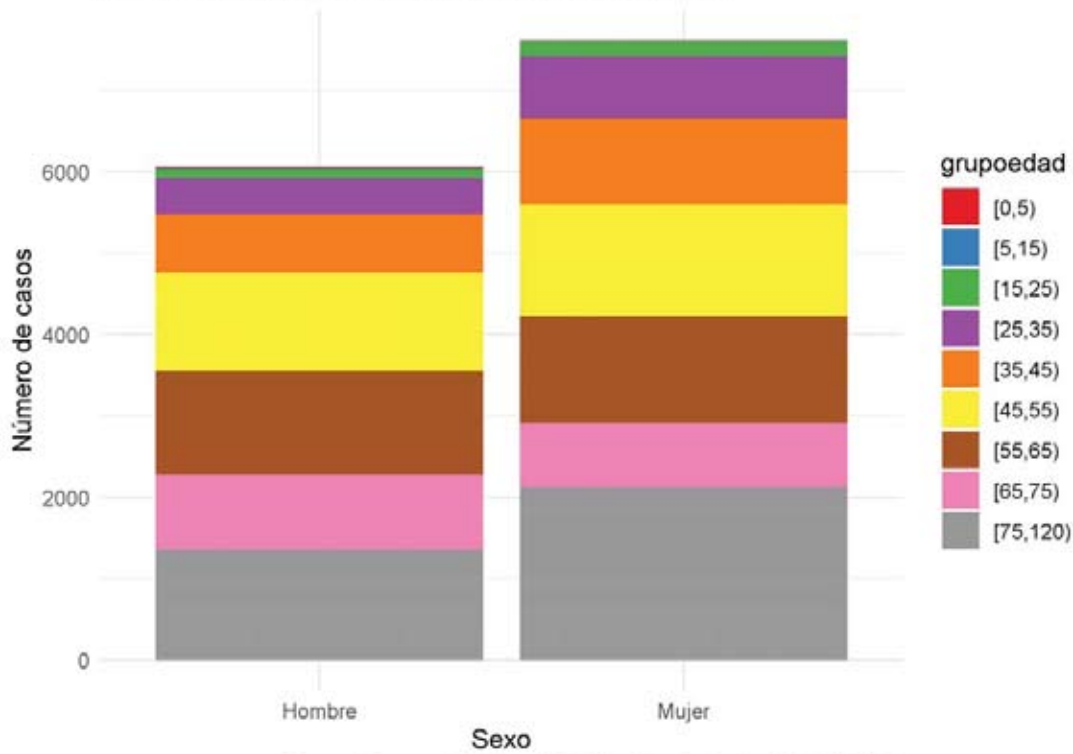
Fuente: Sistema de Vigilancia Epidemiológica de Andalucía (SVEA)





Dirección General de Salud Pública y Ordenación Farmacéutica

Casos confirmados por sexo y grupo de edad



Fuente: Sistema de Vigilancia Epidemiológica de Andalucía (SVEA)

Tabla de casos confirmados por grupo de edad y sexo:

Grupo de edad	Hombre	Mujer	Total
[0,5)	14	4	18
[5,15)	11	11	22
[15,25)	111	180	291
[25,35)	446	764	1210
[35,45)	720	1058	1778
[45,55)	1212	1373	2585
[55,65)	1273	1319	2592
[65,75)	925	780	1705
[75,120)	1352	2129	3481
Total	6064	7618	13682





Dirección General de Salud Pública y Ordenación Farmacéutica

Porcentaje de confirmados por grupo de edad y sexo:

Grupo de edad	Hombre	Mujer
[0,5)	0.2	0.1
[5,15)	0.2	0.1
[15,25)	1.8	2.4
[25,35)	7.4	10.0
[35,45)	11.9	13.9
[45,55)	20.0	18.0
[55,65)	21.0	17.3
[65,75)	15.3	10.2
[75,120)	22.3	27.9
Total	100.0	100.0

Tasas de incidencia x 100.000 habitantes por grupo de edad y sexo

Grupo de edad	Hombre	Mujer
[0,5)	7.07	2.14
[5,15)	2.28	2.41
[15,25)	24.20	41.65
[25,35)	86.19	151.97
[35,45)	106.44	159.52
[45,55)	182.06	205.25
[55,65)	244.11	242.28
[65,75)	257.96	194.25
[75,120)	503.62	517.36

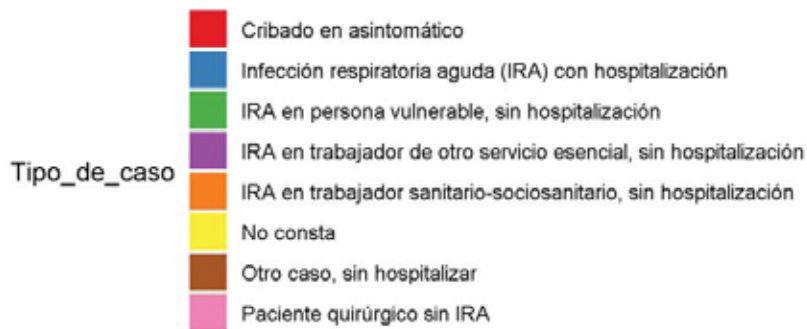
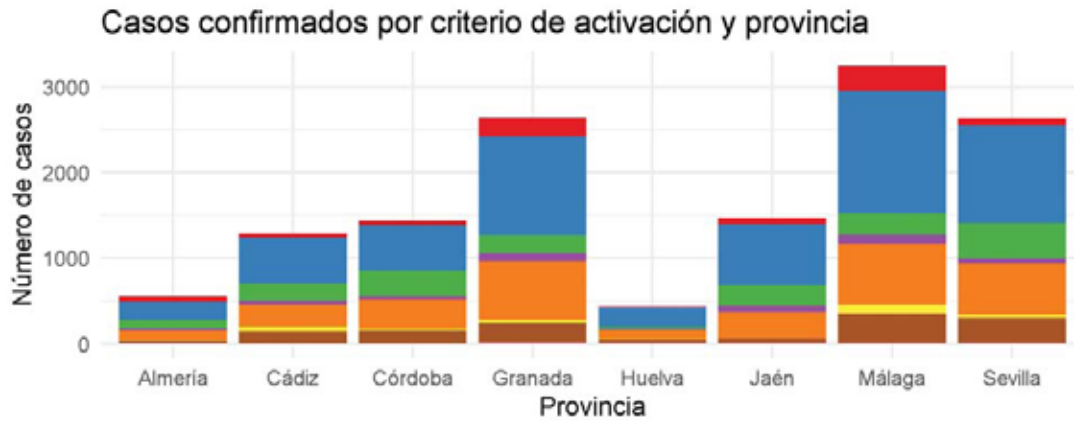
Tabla de casos confirmados y edad media por sexo:

Sexo	n	Edad_media
Hombre	6066	58.84
Mujer	7622	59.24



Dirección General de Salud Pública y Ordenación Farmacéutica

Gráficos de casos por criterio de activación y provincia:



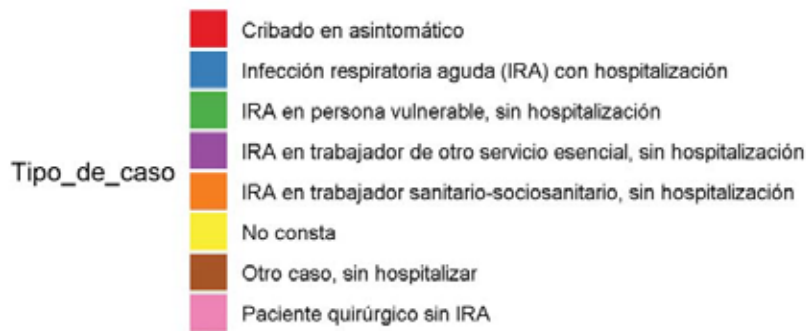
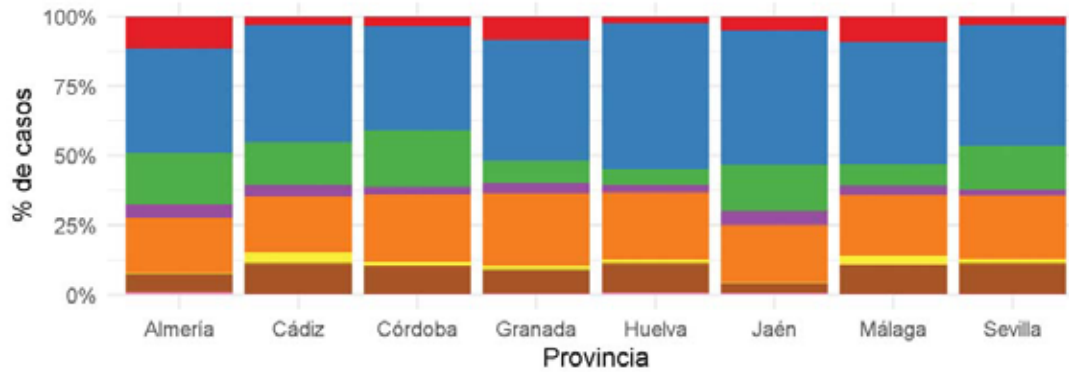
Fuente: Sistema de Vigilancia Epidemiológica de Andalucía (SVEA)





Dirección General de Salud Pública y Ordenación Farmacéutica

Casos confirmados por criterio de activación y provincia



Fuente: Sistema de Vigilancia Epidemiológica de Andalucía (SVEA)





Dirección General de Salud Pública y Ordenación Farmacéutica

Tabla de casos confirmados por caso importado*:

Caso importado	n	Porcentaje
No	13359	97.6
Sí	329	2.4
Total	13688	100.0

*Nota: por caso importado se entiende un caso cuya exposición se ha producido fuera de Andalucía antes del 17 de marzo de 2020.

Tabla de casos importados por país del caso:

País del caso	n
* España	291
Italia	16
Reino Unido	5
Finlandia	2
Irlanda	2
Alemania	1
Austria	1
Chile	1
Colombia	1
Ecuador	1
Emiratos Arabes Unidos	1
Estados Unidos de América	1
Francia	1
Níger	1
Países Bajos	1
Portugal	1
Suiza	1
Tailandia	1
Total	329

Tabla de casos confirmados por país de origen:

País de origen	n	Porcentaje
España	9880	72.2
-No Especificado-	3200	23.4
Marruecos	81	0.6
Colombia	43	0.3
Argentina	35	0.3
Ecuador	35	0.3
Venezuela	35	0.3
Rumania	34	0.2
Reino Unido	23	0.2
Francia	20	0.1
Perú	20	0.1
Bolivia	18	0.1
Brasil	18	0.1
Alemania	15	0.1
Estados Unidos de América	15	0.1



Dirección General de Salud Pública y Ordenación Farmacéutica

País de origen	n	Porcentaje
Italia	14	0.1
Ucrania	14	0.1
Malí	13	0.1
Chile	11	0.1
Senegal	11	0.1
Costa de Marfil	8	0.1
Cuba	8	0.1
República Dominicana	8	0.1
Argelia	7	0.1
Bélgica	7	0.1
Paraguay	7	0.1
Guinea	5	0.0
México	5	0.0
Nicaragua	5	0.0
Portugal	5	0.0
China	4	0.0
Guatemala	4	0.0
India	4	0.0
Macedonia	4	0.0
Nigeria	4	0.0
Polonia	4	0.0
Suiza	4	0.0
Bulgaria	3	0.0
Camerún	3	0.0
El Salvador	3	0.0
Eslovenia	3	0.0
Finlandia	3	0.0
Honduras	3	0.0
Irlanda	3	0.0
Noruega	3	0.0
Rusia	3	0.0
Suecia	3	0.0
Uruguay	3	0.0
Armenia	2	0.0
Canadá	2	0.0
Filipinas	2	0.0
Indonesia	2	0.0
Irán	2	0.0
Países Bajos	2	0.0
Pakistán	2	0.0
Chipre	1	0.0
Congo	1	0.0
Costa Rica	1	0.0
Dinamarca	1	0.0
Georgia	1	0.0
Guinea-Bissau	1	0.0
Guinea Ecuatorial	1	0.0
Irak	1	0.0
Lituania	1	0.0
Luxemburgo	1	0.0
Níger	1	0.0
Pitcairn	1	0.0
Siria	1	0.0





Dirección General de Salud Pública y Ordenación Farmacéutica

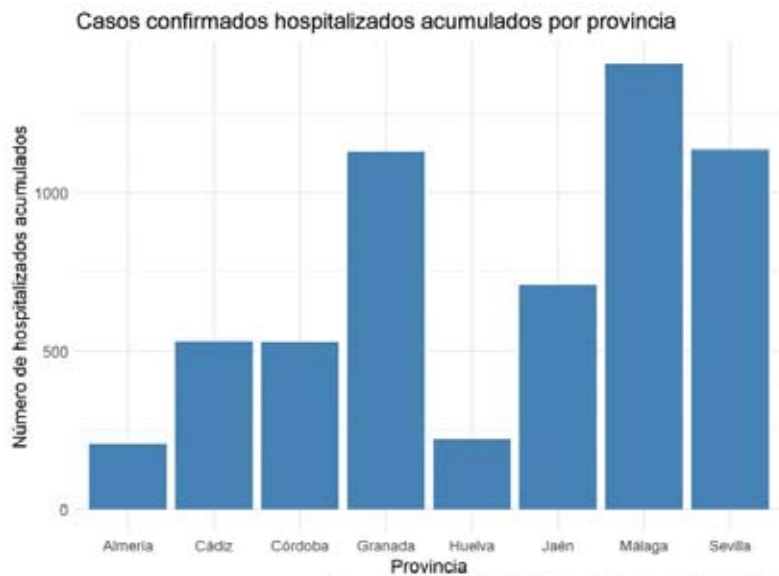
	País de origen	n	Porcentaje
Total		13688	100.0

CARACTERÍSTICAS CLÍNICAS DE LOS CASOS CONFIRMADOS

HOSPITALIZACIÓN:

- Se han notificado 5874 casos confirmados hospitalizados, lo que supone un 42.91% del total de casos confirmados.

	Casos confirmados con hospitalización	n	Porcentaje
No		7814	57.1
Sí		5874	42.9
Total		13688	100.0



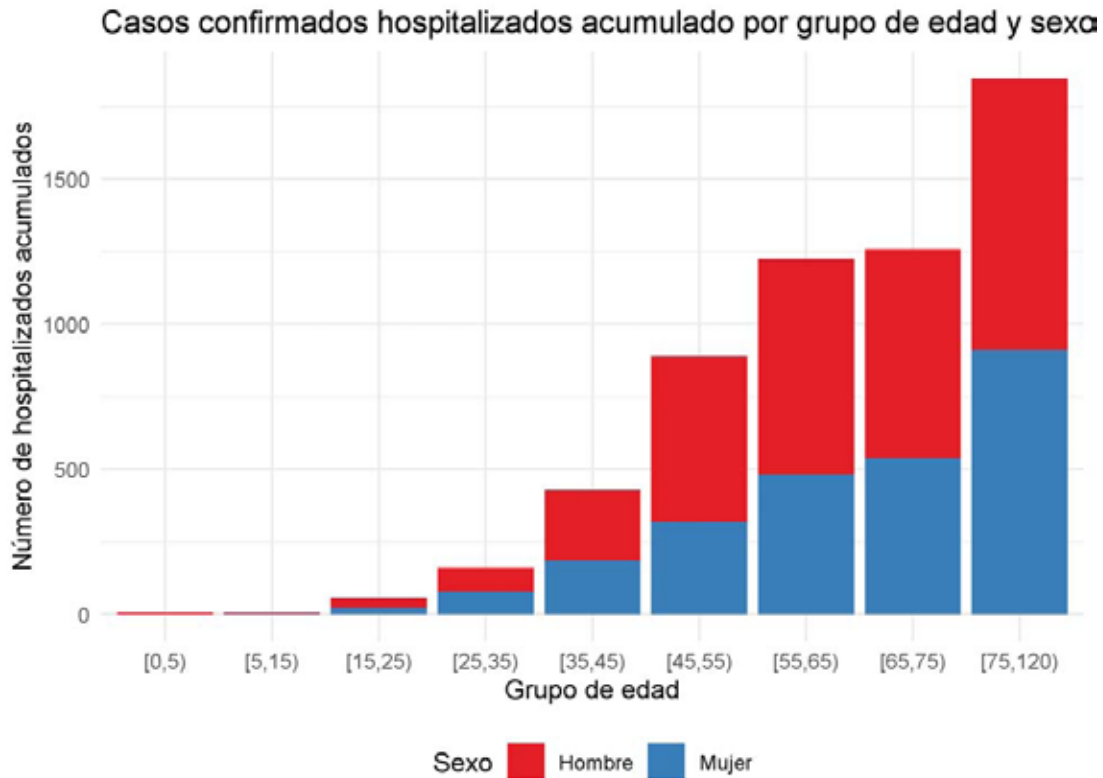
Tablas de casos hospitalizados acumulados por provincia:

Provincia	n	Porcentaje
Almería	207	3.5
Cádiz	532	9.1
Córdoba	531	9.0
Granada	1131	19.3
Huelva	221	3.8
Jaén	709	12.1
Málaga	1407	24.0
Sevilla	1136	19.3
Total	5874	100.0



Dirección General de Salud Pública y Ordenación Farmacéutica

Gráfico de casos confirmados hospitalizados acumulados por grupo de edad y sexo:



Fuente: Sistema de Vigilancia Epidemiológica de Andalucía (SVEA)

Tabla de casos acumulados hospitalizados por grupo de edad y sexo:

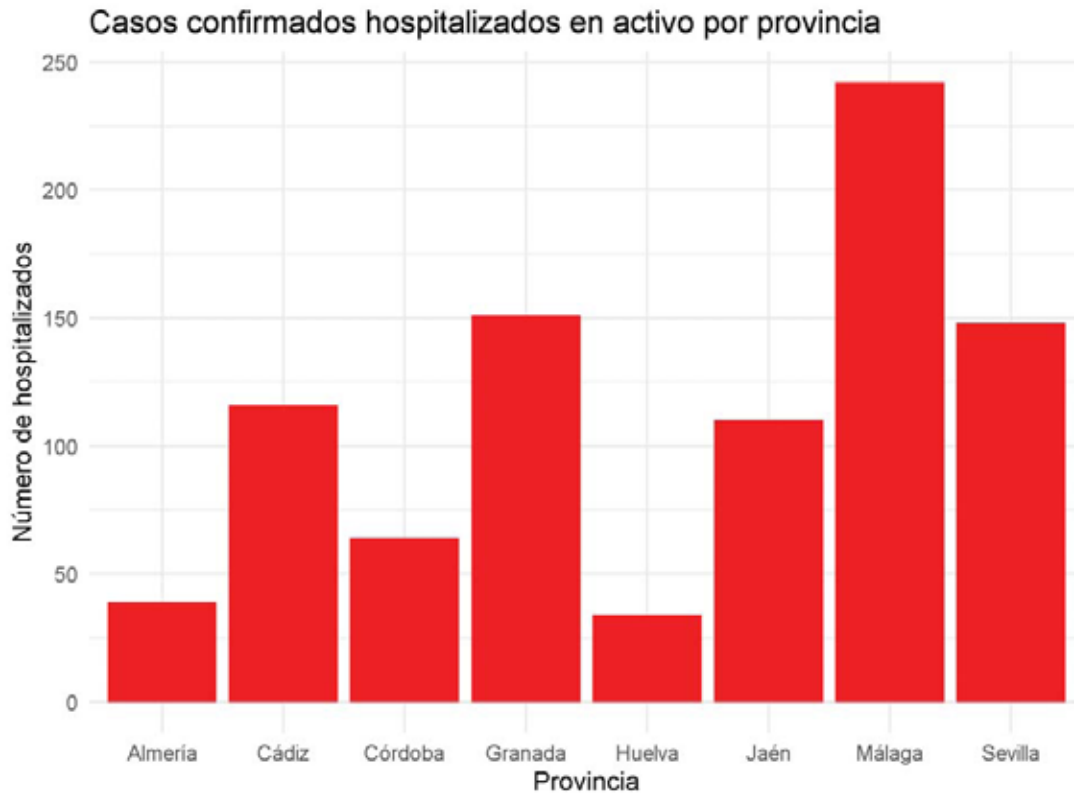
Grupo de edad	Hombre	Mujer	Total
[0,5)	6	0	6
[5,15)	3	2	5
[15,25)	33	23	56
[25,35)	83	77	160
[35,45)	246	183	429
[45,55)	572	317	889
[55,65)	741	483	1224
[65,75)	722	536	1258
[75,120)	937	910	1847
Total	3343	2531	5874





Dirección General de Salud Pública y Ordenación Farmacéutica

Gráfico de casos confirmados hospitalizados en activo por provincia:



Fuente: Sistema de Vigilancia Epidemiológica de Andalucía (SVEA)

Tabla de casos confirmados hospitalizados en activo por provincia:

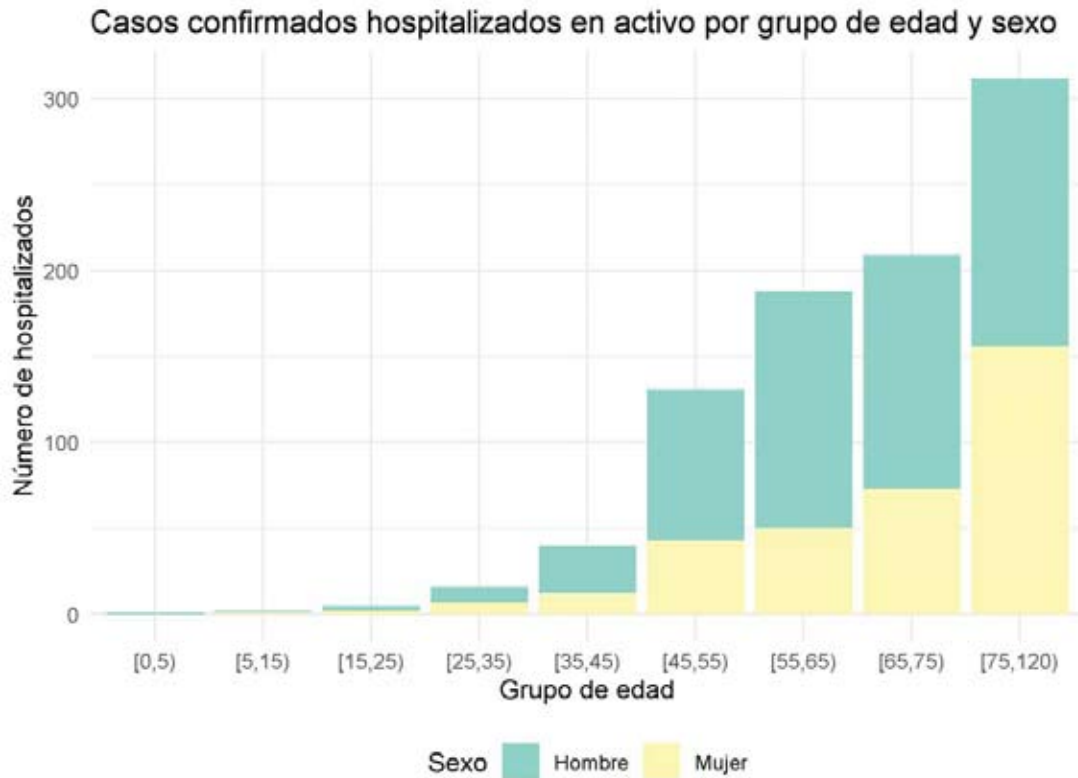
Provincia	n	Porcentaje
Almería	39	4.3
Cádiz	116	12.8
Córdoba	64	7.1
Granada	151	16.7
Huelva	34	3.8
Jaén	110	12.2
Málaga	242	26.8
Sevilla	148	16.4
Total	904	100.0





Dirección General de Salud Pública y Ordenación Farmacéutica

Gráfico de casos confirmados hospitalizados en activo por grupo de edad y sexo:



Fuente: Sistema de Vigilancia Epidemiológica de Andalucía (SVEA)

Tabla de casos confirmados hospitalizados activos por grupo de edad y sexo:

Grupo de edad	Hombre	Mujer	Total
[0,5)	1	0	1
[5,15)	1	1	2
[15,25)	3	2	5
[25,35)	9	7	16
[35,45)	28	12	40
[45,55)	88	43	131
[55,65)	138	50	188
[65,75)	136	73	209
[75,120)	156	156	312
Total	560	344	904

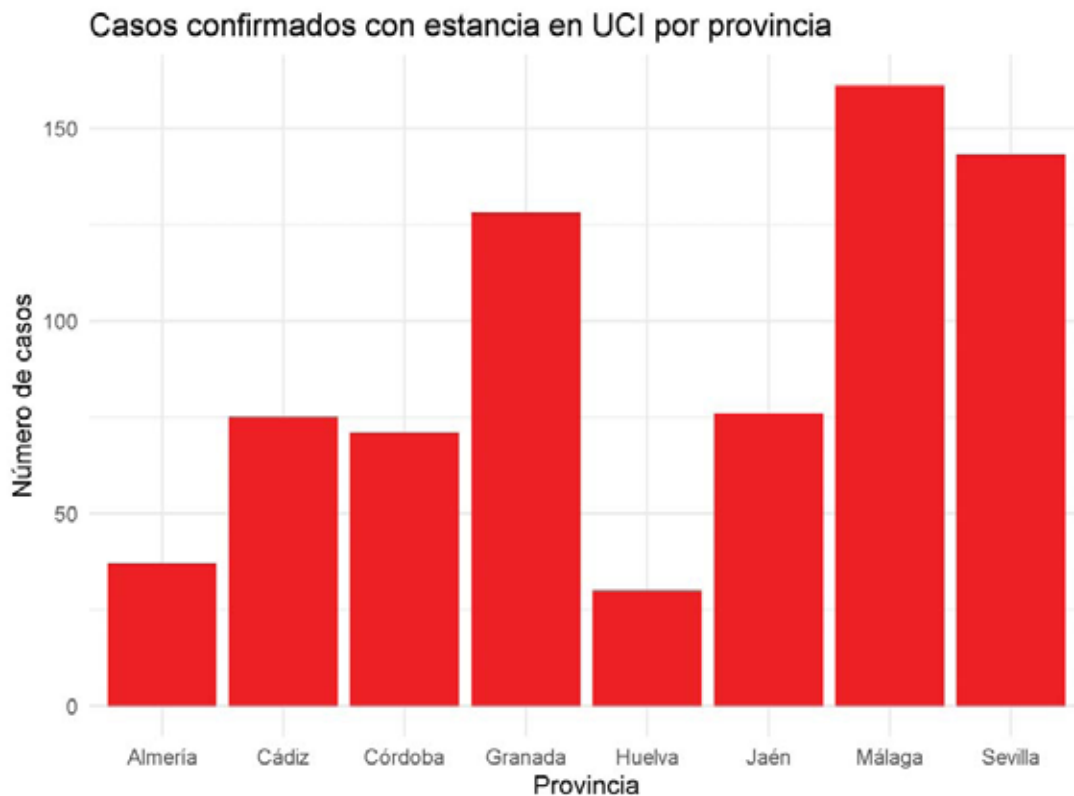


Dirección General de Salud Pública y Ordenación Farmacéutica

ESTANCIA EN UCI

- Se han notificado 721 casos confirmados hospitalizados con estancia en UCI.

Gráfico de casos confirmados con estancia en UCI por provincia:



Fuente: Sistema de Vigilancia Epidemiológica de Andalucía (SVEA)

Tabla de casos confirmados con estancia en UCI por provincia:

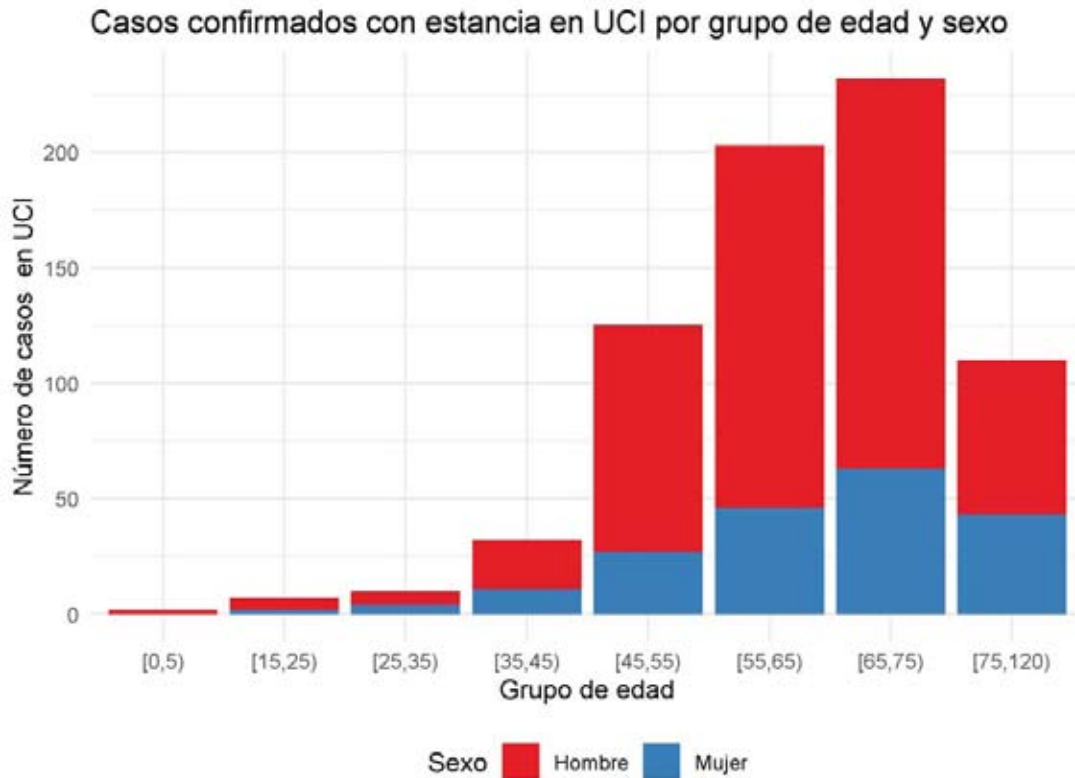
Provincia	n	Porcentaje
Almería	37	5.1
Cádiz	75	10.4
Córdoba	71	9.8
Granada	128	17.8
Huelva	30	4.2
Jaén	76	10.5
Málaga	161	22.3
Sevilla	143	19.8
Total	721	100.0





Dirección General de Salud Pública y Ordenación Farmacéutica

Gráfico de casos confirmados con estancia UCI por grupo de edad y sexo:



Fuente: Sistema de Vigilancia Epidemiológica de Andalucía (SVEA)

Tabla de casos con estancia en UCI por grupo edad y sexo

Grupo de edad	Hombre	Mujer	Total
[0,5)	2	0	2
[15,25)	5	2	7
[25,35)	6	4	10
[35,45)	21	11	32
[45,55)	98	27	125
[55,65)	157	46	203
[65,75)	169	63	232
[75,120)	67	43	110
Total	525	196	721

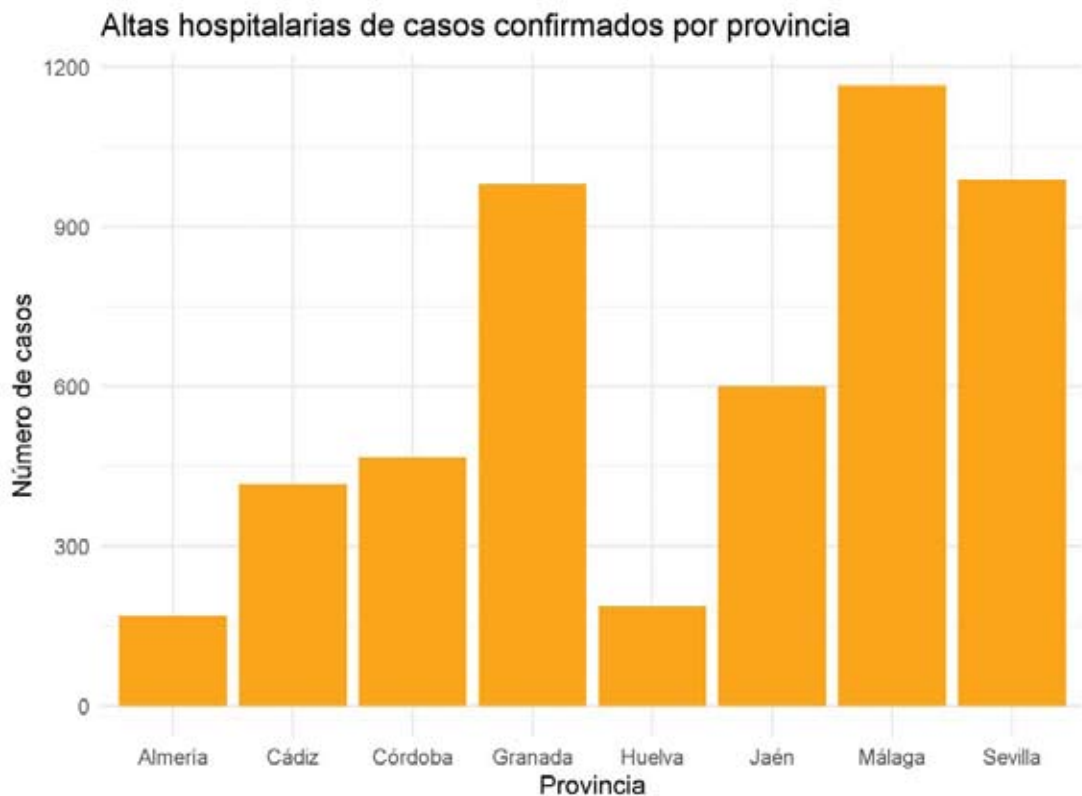




Dirección General de Salud Pública y Ordenación Farmacéutica

ALTAS HOSPITALARIAS DE CASOS CONFIRMADOS

Gráfico de altas hospitalarias por provincia:



Fuente: Sistema de Vigilancia Epidemiológica de Andalucía (SVEA)

Altas hospitalarias de casos confirmados por provincia:

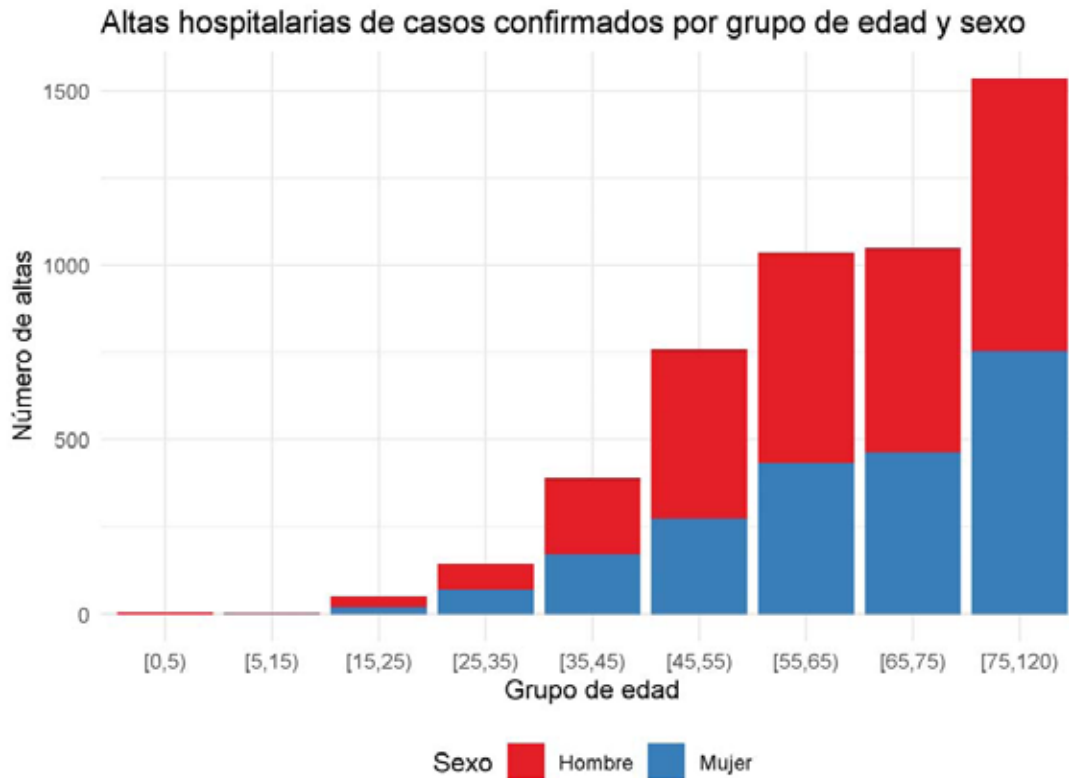
Provincia	n	Porcentaje
Almería	168	3.4
Cádiz	416	8.4
Córdoba	467	9.4
Granada	980	19.7
Huelva	187	3.8
Jaén	599	12.1
Málaga	1165	23.4
Sevilla	988	19.9
Total	4970	100.0





Dirección General de Salud Pública y Ordenación Farmacéutica

Gráfico de casos confirmados con alta hospitalaria por grupo de edad y sexo:



Fuente: Sistema de Vigilancia Epidemiológica de Andalucía (SVEA)

Altas hospitalarias de casos confirmados por grupo edad y sexo:

Grupo de edad	Hombre	Mujer	Total
[0,5)	5	0	5
[5,15)	2	1	3
[15,25)	30	21	51
[25,35)	74	70	144
[35,45)	218	171	389
[45,55)	484	274	758
[55,65)	603	433	1036
[65,75)	586	463	1049
[75,120)	781	754	1535
Total	2783	2187	4970





Dirección General de Salud Pública y Ordenación Farmacéutica

Altas hospitalarias de casos confirmados excluyendo fallecidos por provincia

Provincia	n	Porcentaje
Almería	130	3.3
Cádiz	322	8.1
Córdoba	397	10.0
Granada	759	19.2
Huelva	147	3.7
Jaén	463	11.7
Málaga	940	23.7
Sevilla	800	20.2
Total	3958	100.0

Altas hospitalarias de casos confirmados excluyendo fallecidos por grupo edad y sexo

Grupo de edad	Hombre	Mujer	Total
[0,5)	5	0	5
[5,15)	2	1	3
[15,25)	27	21	48
[25,35)	72	69	141
[35,45)	212	168	380
[45,55)	456	269	725
[55,65)	530	405	935
[65,75)	465	405	870
[75,120)	401	450	851
Total	2170	1788	3958

EVOLUCIÓN DE LOS CASOS CONFIRMADOS

Evolución	n	Porcentaje
Provisional-Favorable	5747	42.0
Curación sin secuelas	5667	41.4
Defunción	1207	8.8
Desconocido	731	5.3
Provisional-Desfavorable	293	2.1
Curación con secuelas	43	0.3
Total	13688	99.9

CASOS CONFIRMADOS RECUPERADOS

Provincia	n
Almería	299
Cádiz	347
Córdoba	728
Granada	1377
Huelva	183
Jaén	458
Málaga	1423
Sevilla	895
Total	5710





Dirección General de Salud Pública y Ordenación Farmacéutica

LETALIDAD

Casos confirmados fallecidos: 1207

Casos confirmados: 13688

Letalidad: 8.82 %

Gráfico de casos confirmados fallecidos por provincia

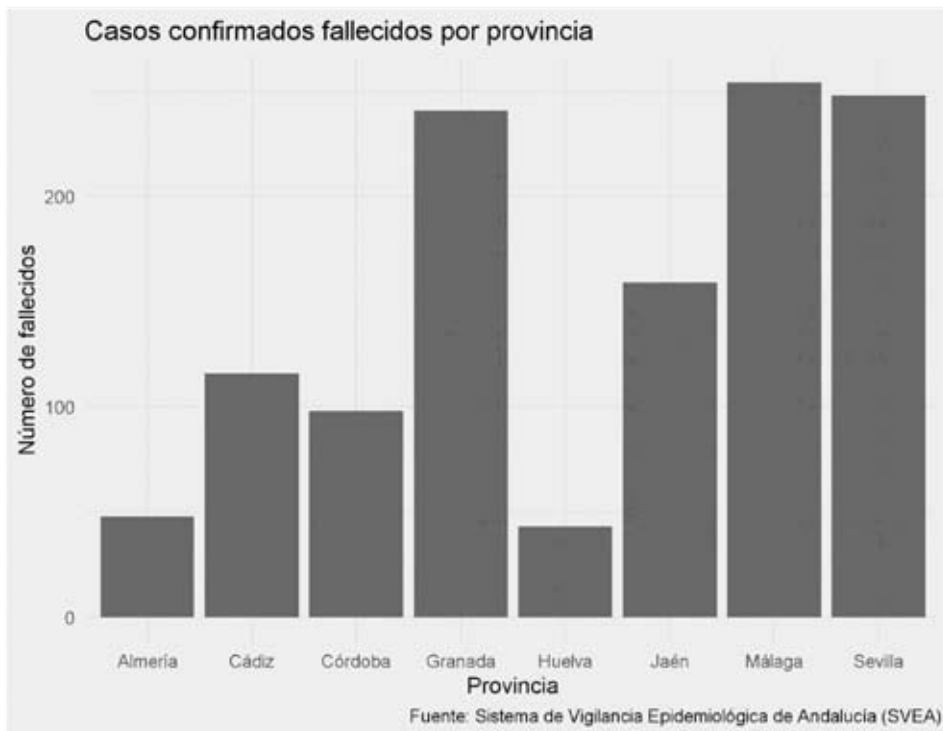


Tabla de casos confirmados fallecidos por provincia:

Provincia	n	Porcentaje
Almería	48	4.0
Cádiz	116	9.6
Córdoba	98	8.1
Granada	241	20.0
Huelva	43	3.6
Jaén	159	13.2
Málaga	254	21.0
Sevilla	248	20.5
Total	1207	100.0



Dirección General de Salud Pública y Ordenación Farmacéutica

Gráfico de casos confirmados fallecidos por grupo de edad y sexo

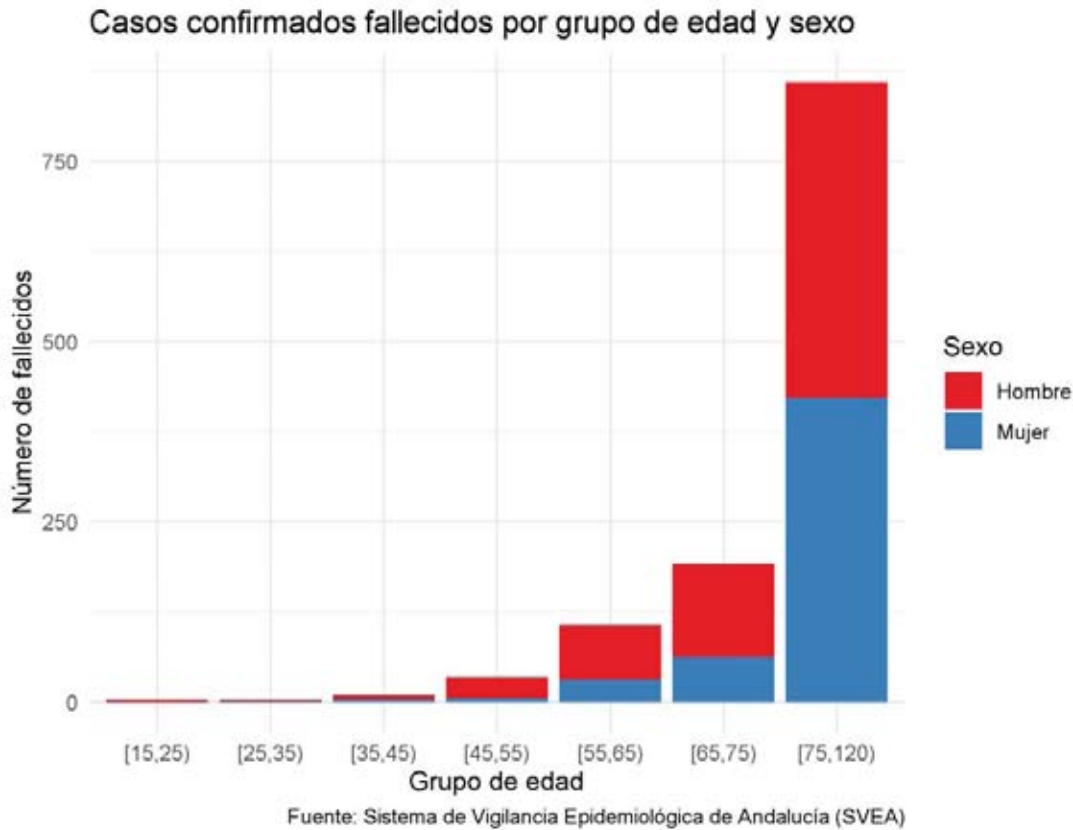


Tabla de casos confirmados fallecidos por grupo de edad y sexo:

Grupo de edad	Hombre	Mujer	Total
[15,25)	3	0	3
[25,35)	2	1	3
[35,45)	6	3	9
[45,55)	29	5	34
[55,65)	76	31	107
[65,75)	130	62	192
[75,120)	437	422	859
Total	683	524	1207



Dirección General de Salud Pública y Ordenación Farmacéutica

CASOS CONFIRMADOS INSTITUCIONALIZADOS

- Se han notificado 2872 casos confirmados institucionalizados.

Tabla de casos confirmados institucionalizados y fallecidos institucionalizados:

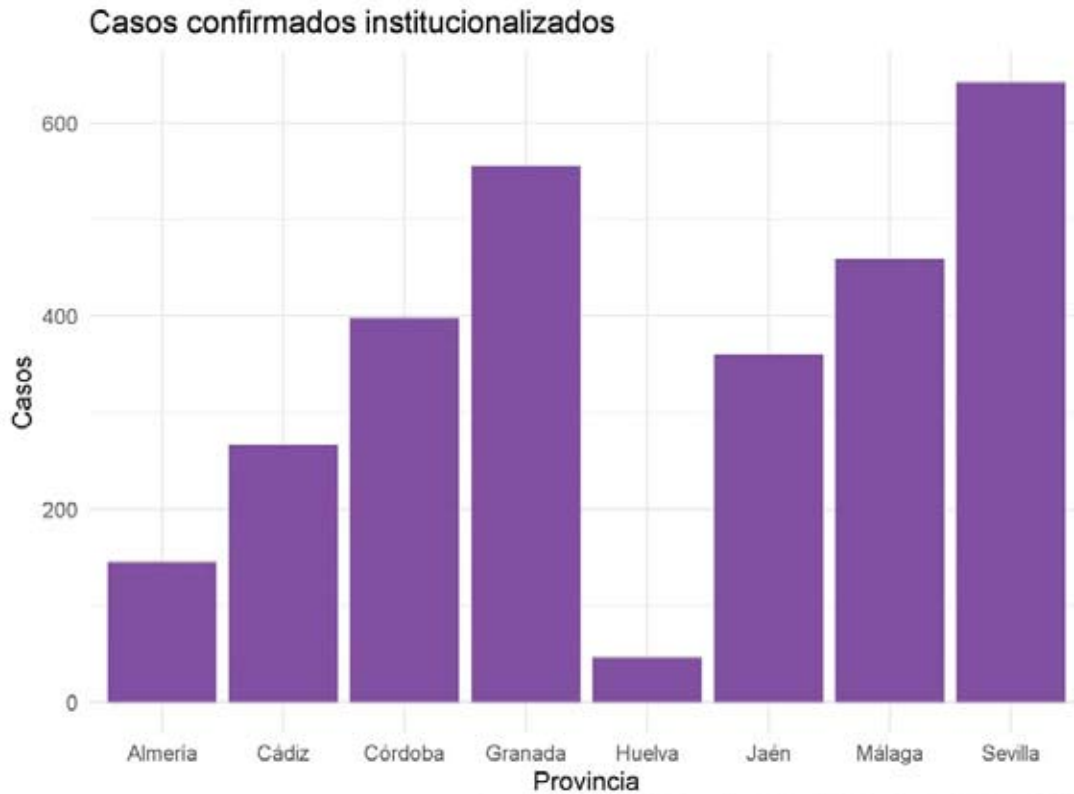
Provincia	Residencias de mayores	Otro tipo de institución	Fallecidos Residencias de mayores	Fallecidos Otro tipo de institución
Almería	103	42	16	0
Cádiz	258	8	48	0
Córdoba	367	31	59	1
Granada	457	99	94	5
Huelva	37	9	8	3
Jaén	287	73	53	4
Málaga	362	97	49	6
Sevilla	601	41	132	1
Total	2472	400	459	20





Dirección General de Salud Pública y Ordenación Farmacéutica

Gráfico de casos confirmados institucionalizados por provincia:



Fuente: Sistema de Vigilancia Epidemiológica de Andalucía (SVEA)

Tabla de casos confirmados institucionalizados por provincia:

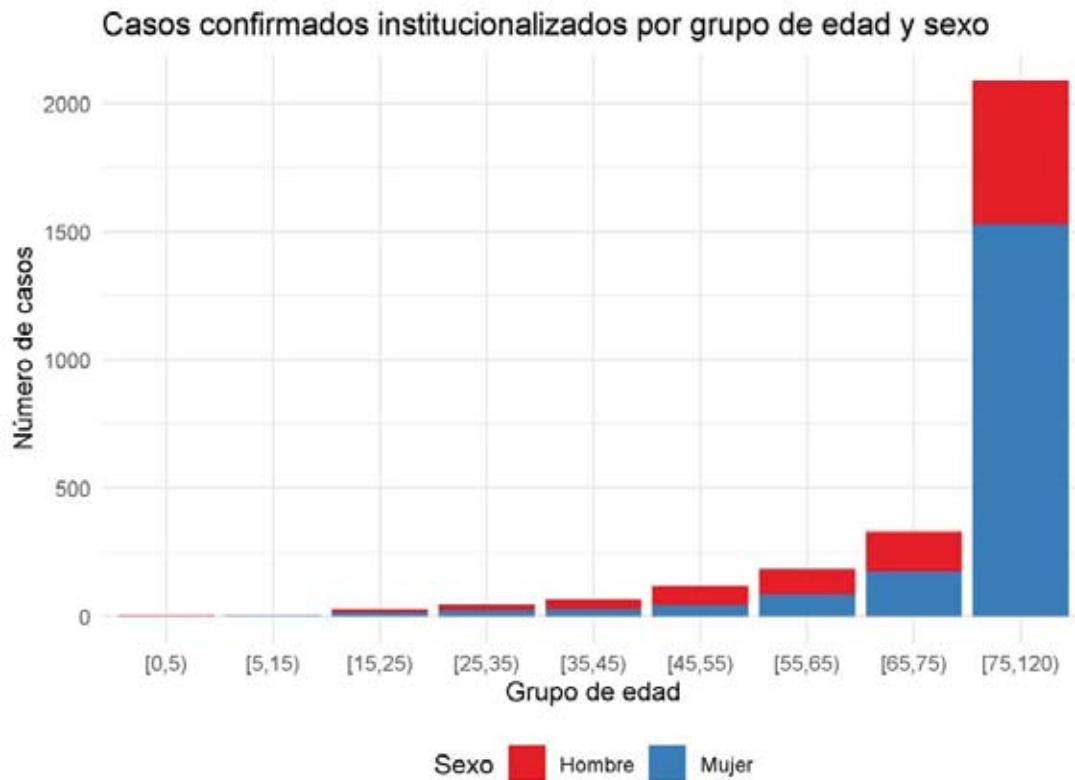
Provincia	n	Porcentaje
Almería	145	5.0
Cádiz	266	9.3
Córdoba	398	13.9
Granada	556	19.4
Huelva	46	1.6
Jaén	360	12.5
Málaga	459	16.0
Sevilla	642	22.4
Total	2872	100.0





Dirección General de Salud Pública y Ordenación Farmacéutica

Gráfico de casos confirmados institucionalizados por grupo de edad y sexo:



Fuente: Sistema de Vigilancia Epidemiológica de Andalucía (SVEA)

Tabla casos institucionalizados por grupo de edad y sexo:

Grupo de edad	Hombre	Mujer	Total
[0,5)	1	0	1
[5,15)	0	3	3
[15,25)	16	12	28
[25,35)	22	24	46
[35,45)	37	28	65
[45,55)	74	44	118
[55,65)	101	83	184
[65,75)	155	175	330
[75,120)	561	1530	2091
Total	967	1899	2866





Dirección General de Salud Pública y Ordenación Farmacéutica

Gráfico de casos confirmados institucionalizados fallecidos por grupo de edad y sexo:



Fuente: Sistema de Vigilancia Epidemiológica de Andalucía (SVEA)

Tabla de casos confirmados institucionalizados fallecidos por grupo de edad y sexo:

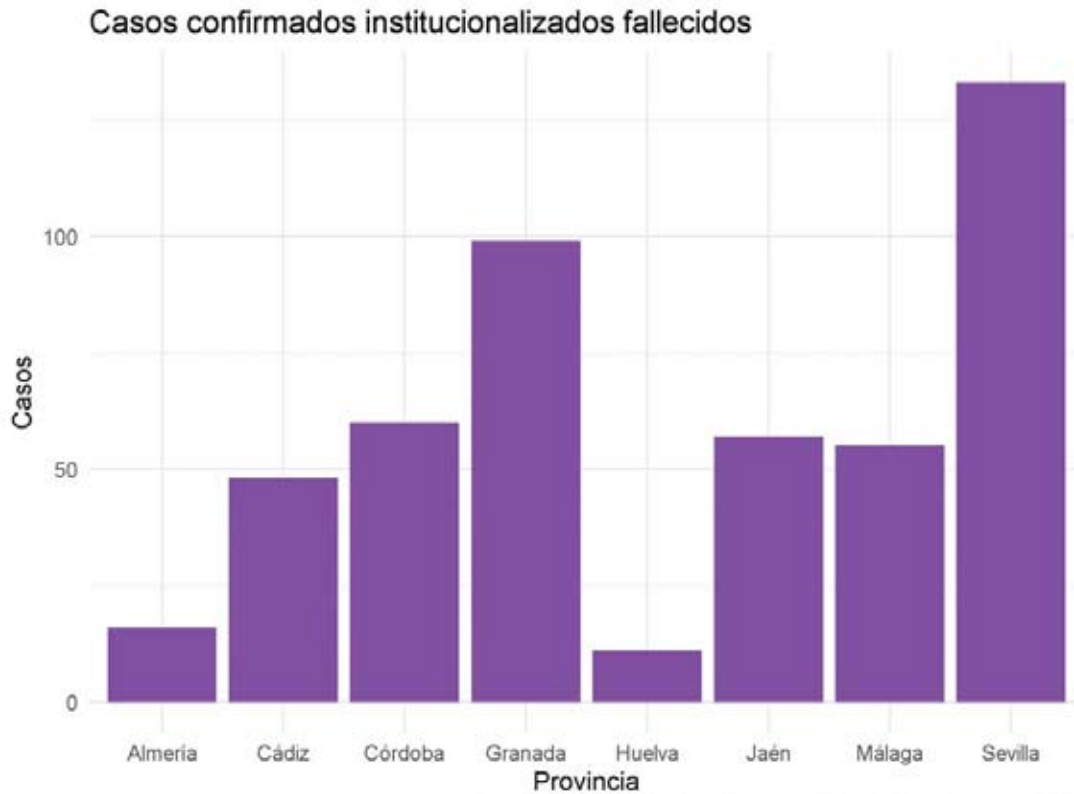
Grupo de edad	Hombre	Mujer	Total
[35,45)	1	0	1
[45,55)	1	1	2
[55,65)	10	8	18
[65,75)	20	19	39
[75,120)	148	271	419
Total	180	299	479





Dirección General de Salud Pública y Ordenación Farmacéutica

Gráfico de casos confirmados institucionalizados fallecidos por provincia:



Fuente: Sistema de Vigilancia Epidemiológica de Andalucía (SVEA)

Tabla de casos confirmados institucionalizados fallecidos por provincia:

Provincia	n	Porcentaje
Almería	16	3.3
Cádiz	48	10.0
Córdoba	60	12.5
Granada	99	20.7
Huelva	11	2.3
Jaén	57	11.9
Málaga	55	11.5
Sevilla	133	27.8
Total	479	100.0





Dirección General de Salud Pública y Ordenación Farmacéutica

CASOS CONFIRMADOS EN PROFESIONALES SANITARIOS O SOCIO-SANITARIOS:

- Se han notificado 3861 casos confirmados en profesionales sanitarios o socio-sanitarios.

Tabla de casos confirmados en profesionales sanitarios o socio-sanitarios por provincia:

Provincia	Sanitarios	Socio-sanitarios	Total
Almería	90	32	122
Cádiz	242	45	287
Córdoba	269	147	416
Granada	669	284	953
Huelva	96	17	113
Jaén	265	129	394
Málaga	683	143	826
Sevilla	577	173	750
Total	2891	970	3861

Tabla de casos confirmados por tipo de profesional:

Tipo de profesional	n	Porcentaje
Otros	823	21.3
Auxiliar de enfermería	814	21.1
Enfermería	802	20.8
Medicina	785	20.3
No consta	541	14.0
Celador/a	96	2.5
Total	3861	100.0





Dirección General de Salud Pública y Ordenación Farmacéutica

Gráficos de casos confirmados en profesionales sanitarios o socio-sanitarios por provincia:



Fuente: Sistema de Vigilancia Epidemiológica de Andalucía (SVEA)



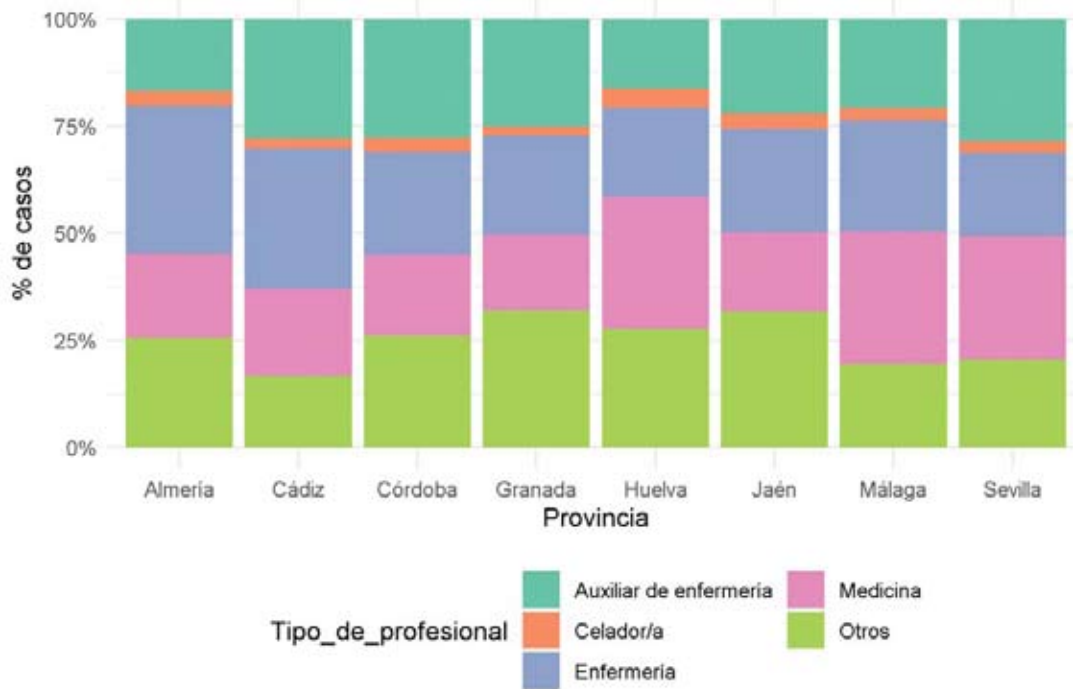


Junta de Andalucía
Consejería de Salud y Familias

Dirección General de Salud Pública y Ordenación Farmacéutica

Casos confirmados en profesionales sanitarios o socio-sanitarios

Provincia y tipo de profesional



Fuente: Sistema de Vigilancia Epidemiológica de Andalucía (SVEA)

Casos confirmados en profesionales sanitario o socio-sanitario por provincia:

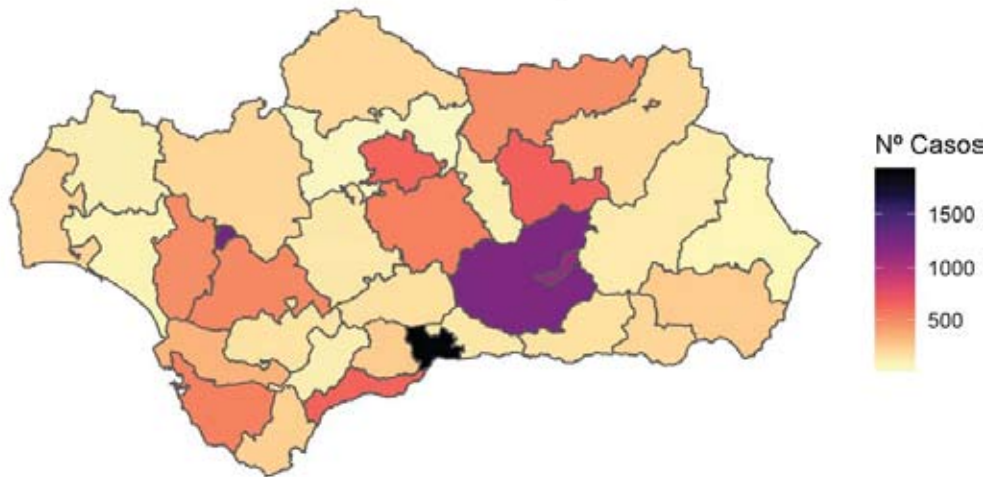
Provincia	n	Porcentaje
Almería	122	3.2
Cádiz	287	7.4
Córdoba	416	10.8
Granada	953	24.7
Huelva	113	2.9
Jaén	394	10.2
Málaga	826	21.4
Sevilla	750	19.4
Total	3861	100.0



MAPAS

MAPA: Casos confirmados por distrito :

Distribución casos confirmados COVID-19 por Distrito



Fuente: Sistema de Vigilancia Epidemiológica de Andalucía (SVEA)

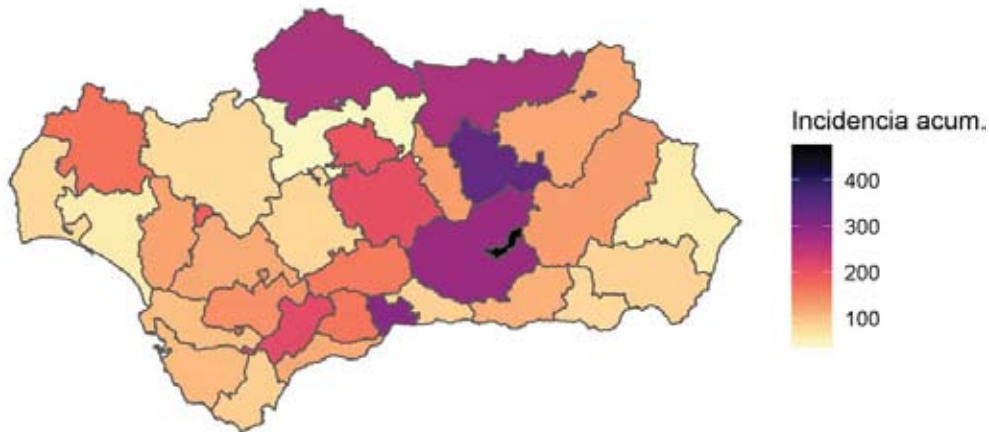


Dirección General de Salud Pública y Ordenación Farmacéutica

MAPA: Incidencia acumulada por distrito.

Distribución casos COVID-19 por Distrito

Incidencia acumulada x 100.000 habitantes



Fuente: Sistema de Vigilancia Epidemiológica de Andalucía (SVEA)

Provincia	Distrito	Casos	Poblacion	Incidencia_acumulada
Granada	Granada	1111	239149	464.56
Jaén	Jaén	667	197150	338.32
Málaga	Málaga	1887	628045	300.46
Granada	Metropolitano de Granada	1220	428657	284.61
Jaén	Jaén Norte	487	182943	266.20
Córdoba	Córdoba Norte	199	75582	263.29
Málaga	Serranía	116	55247	209.97
Córdoba	Córdoba Sur	534	261145	204.48
Córdoba	Córdoba	643	325701	197.42
Sevilla	Sevilla	1281	688592	186.03
Huelva	Sierra de Huelva-Andévalo Central	113	67571	167.23
Málaga	Valle del Guadalhorce	253	153276	165.06
Málaga	La Vega	177	110237	160.56
Cádiz	Sierra de Cádiz	163	115641	140.95
Jaén	Jaén Sur	118	90904	129.81
Granada	Granada Nordeste	127	98043	129.53
Sevilla	Aljarafe	489	388572	125.85
Jaén	Jaen Nordeste	197	162567	121.18
Málaga	Costa del Sol	653	546811	119.42





Dirección General de Salud Pública y Ordenación Farmacéutica

Provincia	Distrito	Casos	Poblacion	Incidencia_acumulada
Sevilla	Sevilla Sur	509	426417	119.37
Granada	Granada Sur	170	148829	114.23
Cádiz	Bahía de Cádiz-La Janda	532	512524	103.80
Cádiz	Jerez-Costa Noroeste	346	341111	101.43
Cádiz	Campo de Gibraltar	238	270879	87.86
Málaga	Axarquía	145	168169	86.22
Almería	Almería	254	301623	84.21
Sevilla	Sevilla Este	139	169515	82.00
Almería	Poniente de Almería	210	265153	79.20
Huelva	Huelva-Costa	226	288115	78.44
Sevilla	Sevilla Norte	211	276764	76.24
Huelva	Condado-Campaña	95	155057	61.27
Almería	Levante-Alto Almanzora	91	150044	60.65
Córdoba	Guadalquivir	57	124207	45.89

Casos confirmados por provincia e incidencia acumulada x 100.000 habitantes

Provincia	Casos	Poblacion	Incidencia_acumulada
Granada	2636	914678	288.19
Jaén	1469	633564	231.86
Málaga	3248	1661785	195.45
Córdoba	1435	786635	182.42
Sevilla	2629	1949860	134.83
Cádiz	1282	1240155	103.37
Huelva	434	510743	84.97
Almería	555	716820	77.43



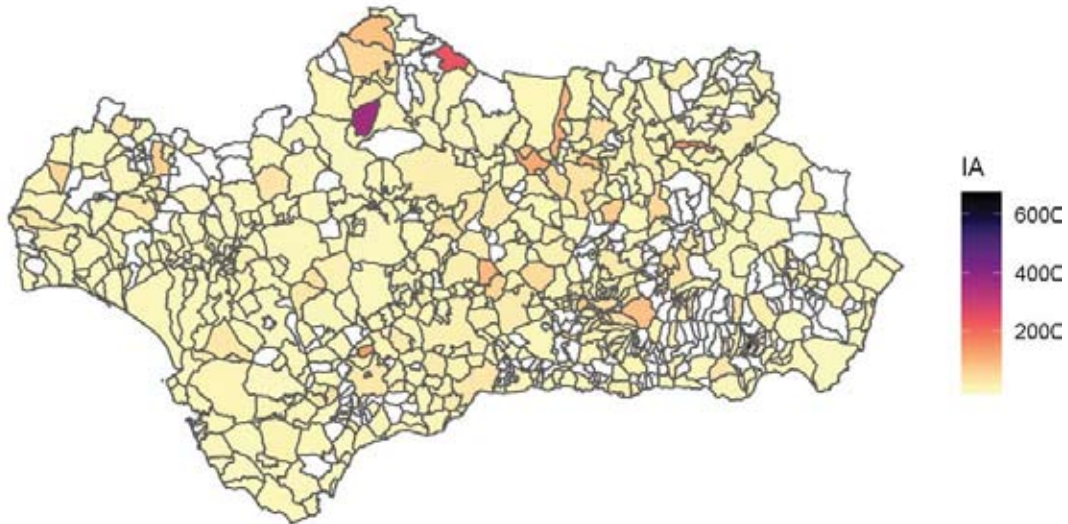


Dirección General de Salud Pública y Ordenación Farmacéutica

MAPA POR MUNICIPIO

Casos confirmados sin municipio: 63

Distribución casos COVID-19 por municipio
Incidencia acumulada x 100.000 habitantes

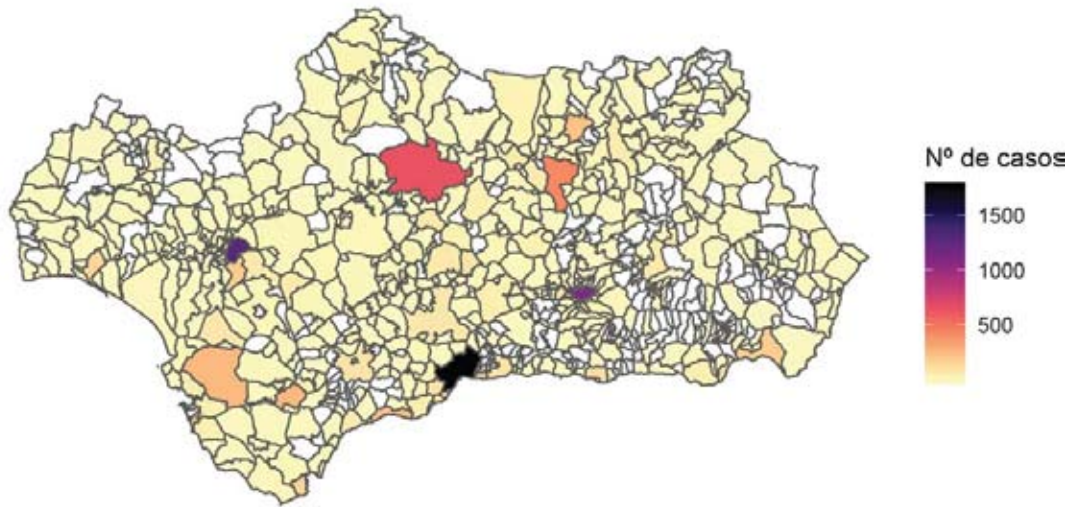


Fuente: Sistema de Vigilancia Epidemiológica de Andalucía (SVEA)



Dirección General de Salud Pública y Ordenación Farmacéutica

Distribución casos COVID-19 por municipio Casos confirmados



Fuente: Sistema de Vigilancia Epidemiológica de Andalucía (SVEA)

Tabla de casos por municipio e incidencia acumulada por 100.000 habitantes.

Municipio	CODIGOINE	Casos	Poblacion	Incidencia
Abla	04001	0	1249	0.00
Abrucena	04002	0	1202	0.00
Adra	04003	7	25148	27.84
Albanchez	04004	0	741	0.00
Alboloduy	04005	0	616	0.00
Albox	04006	14	11805	118.59
Alcolea	04007	0	825	0.00
Alcóntar	04008	0	505	0.00
Alcudia de Monteagud	04009	0	152	0.00
Alhabia	04010	2	671	298.06
Alhama de Almería	04011	1	3641	27.46
Alicún	04012	0	206	0.00
Almería	04013	189	198533	95.20
Almócita	04014	1	169	591.72
Alsodux	04015	0	125	0.00
Antas	04016	1	3182	31.43
Arboleas	04017	3	4596	65.27
Armuña de Almanzora	04018	0	302	0.00



Dirección General de Salud Pública y Ordenación Farmacéutica

Municipio	CODIGOINE	Casos	Poblacion	Incidencia
Bacares	04019	0	246	0.00
Bayárcal	04020	0	317	0.00
Bayarque	04021	0	215	0.00
Bédar	04022	0	971	0.00
Beires	04023	0	110	0.00
Benahadux	04024	2	4382	45.64
Benitagla	04026	0	58	0.00
Benizalón	04027	0	254	0.00
Bentarique	04028	0	238	0.00
Berja	04029	1	12415	8.05
Canjáyar	04030	1	1214	82.37
Cantoria	04031	3	3204	93.63
Carboneras	04032	2	8004	24.99
Castro de Filabres	04033	0	123	0.00
Cóbdar	04034	0	171	0.00
Cuevas del Almanzora	04035	4	14081	28.41
Chercos	04036	0	278	0.00
Chirivel	04037	0	1472	0.00
Dalías	04038	13	4006	324.51
Enix	04041	0	466	0.00
Felix	04043	0	628	0.00
Fines	04044	2	2079	96.20
Fiñana	04045	0	1994	0.00
Fondón	04046	0	989	0.00
Gádor	04047	1	3012	33.20
Los Gallardos	04048	0	2794	0.00
Garrucha	04049	4	9212	43.42
Gérgal	04050	2	1030	194.17
Huécija	04051	0	480	0.00
Huércal de Almería	04052	9	17651	50.99
Huércal-Overa	04053	15	19127	78.42
Íllar	04054	26	394	6598.98
Instinción	04055	1	448	223.21
Laroya	04056	0	192	0.00
Láujar de Andarax	04057	0	1536	0.00
Líjar	04058	1	390	256.41
Lubrín	04059	3	1477	203.11
Lucainena de las Torres	04060	0	538	0.00
Lúcar	04061	1	763	131.06
Macael	04062	10	5482	182.42
María	04063	2	1238	161.55
Mojácar	04064	3	6403	46.85
Nacimiento	04065	0	495	0.00
Níjar	04066	7	30663	22.83
Ohanes	04067	0	580	0.00
Olula de Castro	04068	0	196	0.00
Olula del Río	04069	8	6210	128.82
Oria	04070	0	2249	0.00
Padules	04071	0	410	0.00
Partalao	04072	0	1110	0.00
Paterna del Río	04073	0	371	0.00
Pechina	04074	2	4037	49.54
Pulpí	04075	4	10055	39.78





Dirección General de Salud Pública y Ordenación Farmacéutica

Municipio	CODIGOINE	Casos	Poblacion	Incidenca
Purchena	04076	3	1618	185.41
Rágol	04077	0	316	0.00
Rioja	04078	0	1417	0.00
Roquetas de Mar	04079	123	96800	127.07
Santa Cruz de Marchena	04080	0	208	0.00
Santa Fe de Mondújar	04081	0	452	0.00
Senés	04082	0	295	0.00
Serón	04083	0	2041	0.00
Sierro	04084	0	381	0.00
Somontín	04085	0	446	0.00
Sorbas	04086	0	2388	0.00
Sufi	04087	0	204	0.00
Tabernas	04088	1	3688	27.11
Taberno	04089	0	925	0.00
Tahal	04090	0	362	0.00
Terque	04091	0	377	0.00
Tíjola	04092	1	3541	28.24
Turre	04093	1	3549	28.18
Turrillas	04094	0	240	0.00
Uleila del Campo	04095	0	833	0.00
Urrácal	04096	0	350	0.00
Velesique	04097	0	242	0.00
Vélez-Blanco	04098	0	1904	0.00
Vélez-Rubio	04099	3	6555	45.77
Vera	04100	7	16452	42.55
Viator	04101	2	5885	33.98
Vícar	04102	15	26028	57.63
Zurgena	04103	1	3005	33.28
Las Tres Villas	04901	2	568	352.11
El Ejido	04902	46	83594	55.03
La Mojonera	04903	4	9021	44.34
Balanegra	04904	0	3009	0.00
Alcalá de los Gazules	11001	8	5219	153.29
Alcalá del Valle	11002	67	5046	1327.78
Algar	11003	2	1413	141.54
Algeciras	11004	146	121957	119.71
Algodonales	11005	2	5550	36.04
Arcos de la Frontera	11006	10	30700	32.57
Barbate	11007	4	22518	17.76
Los Barrios	11008	22	23642	93.05
Benaocaz	11009	1	671	149.03
Bornos	11010	4	7670	52.15
El Bosque	11011	0	2145	0.00
Cádiz	11012	163	116027	140.48
Castellar de la Frontera	11013	0	3049	0.00
Conil de la Frontera	11014	6	22529	26.63
Chiclana de la Frontera	11015	50	84489	59.18
Chipiona	11016	12	19123	62.75
Espera	11017	0	3860	0.00
El Gastor	11018	1	1752	57.08
Grazalema	11019	1	2027	49.33
Jerez de la Frontera	11020	253	212749	118.92
Jimena de la Frontera	11021	6	6951	86.32





Dirección General de Salud Pública y Ordenación Farmacéutica

Municipio	CODIGOINE	Casos	Poblacion	Incidencia
La Línea de la Concepción	11022	27	63147	42.76
Medina Sidonia	11023	4	11708	34.16
Olvera	11024	4	8113	49.30
Paterna de Rivera	11025	1	5470	18.28
Prado del Rey	11026	5	5605	89.21
El Puerto de Santa María	11027	55	88405	62.21
Puerto Real	11028	45	41627	108.10
Puerto Serrano	11029	0	6941	0.00
Rota	11030	26	29109	89.32
San Fernando	11031	192	94979	202.15
Sanlúcar de Barrameda	11032	31	68684	45.13
San Roque	11033	17	31218	54.46
Setenil de las Bodegas	11034	4	2769	144.46
Tarifa	11035	18	18162	99.11
Torre Alháquime	11036	0	790	0.00
Trebujena	11037	21	7028	298.80
Ubrique	11038	48	16597	289.21
Vejer de la Frontera	11039	2	12624	15.84
Villaluenga del Rosario	11040	2	455	439.56
Villamartín	11041	12	12150	98.77
Zahara	11042	0	1387	0.00
Benalup-Casas Viejas	11901	1	6929	14.43
San José del Valle	11902	3	4418	67.90
San Martín del Tesorillo	11903	0	2753	0.00
Adamuz	14001	2	4192	47.71
Aguilar de la Frontera	14002	10	13328	75.03
Alcaracejos	14003	0	1486	0.00
Almedinilla	14004	1	2391	41.82
Almodóvar del Río	14005	4	7937	50.40
Añora	14006	0	1527	0.00
Baena	14007	49	19284	254.10
Belalcázar	14008	28	3255	860.22
Belmez	14009	7	2923	239.48
Benamejí	14010	2	4966	40.27
Los Blázquez	14011	0	661	0.00
Bujalance	14012	8	7417	107.86
Cabra	14013	43	20341	211.40
Cañete de las Torres	14014	1	2933	34.09
Carcabuey	14015	0	2412	0.00
Cardeña	14016	0	1490	0.00
La Carlota	14017	6	14061	42.67
El Carpio	14018	2	4383	45.63
Castro del Río	14019	20	7809	256.11
Conquista	14020	1	379	263.85
Córdoba	14021	643	325701	197.42
Doña Mencía	14022	2	4638	43.12
Dos Torres	14023	0	2411	0.00
Encinas Reales	14024	4	2254	177.46
Espejo	14025	3	3329	90.12
Espiel	14026	3	2397	125.16
Fernán-Núñez	14027	18	9663	186.28
Fuente la Lancha	14028	0	351	0.00
Fuente Obejuna	14029	6	4604	130.32





Dirección General de Salud Pública y Ordenación Farmacéutica

Municipio	CODIGOINE	Casos	Poblacion	Incidenia
Fuente Palmera	14030	2	9783	20.44
Fuente-Tójar	14031	1	672	148.81
La Granjuela	14032	0	461	0.00
Guadalcazar	14033	1	1583	63.17
El Guijo	14034	0	355	0.00
Hinojosa del Duque	14035	37	6788	545.08
Hornachuelos	14036	1	4497	22.24
Iznájar	14037	25	4261	586.72
Lucena	14038	76	42605	178.38
Luque	14039	2	2994	66.80
Montalbán de Córdoba	14040	3	4489	66.83
Montemayor	14041	12	3855	311.28
Montilla	14042	80	22859	349.97
Montoro	14043	6	9364	64.08
Monturque	14044	0	1958	0.00
Moriles	14045	3	3717	80.71
Nueva Carteya	14046	0	5379	0.00
Obejo	14047	1	2011	49.73
Palenciana	14048	2	1478	135.32
Palma del Río	14049	6	21064	28.48
Pedro Abad	14050	3	2837	105.75
Pedroche	14051	0	1516	0.00
Peñarroya-Pueblonuevo	14052	21	10695	196.35
Posadas	14053	3	7325	40.96
Pozoblanco	14054	25	17210	145.26
Priego de Córdoba	14055	33	22408	147.27
Puente Genil	14056	41	30048	136.45
La Rambla	14057	6	7493	80.07
Rute	14058	93	9845	944.64
San Sebastián de los Ballesteros	14059	0	808	0.00
Santaella	14060	5	4629	108.01
Santa Eufemia	14061	0	755	0.00
Torrecampo	14062	25	1059	2360.72
Valenzuela	14063	2	1131	176.83
Valsequillo	14064	0	356	0.00
La Victoria	14065	2	2271	88.07
Villa del Río	14066	3	7104	42.23
Villafranca de Córdoba	14067	2	4871	41.06
Villaharta	14068	1	619	161.55
Villanueva de Córdoba	14069	4	8729	45.82
Villanueva del Duque	14070	3	1461	205.34
Villanueva del Rey	14071	38	1046	3632.89
Villaralto	14072	0	1131	0.00
Villaviciosa de Córdoba	14073	0	3229	0.00
El Viso	14074	1	2536	39.43
Zuheros	14075	0	641	0.00
Fuente Carreteros	14901	0	1131	0.00
La Guijarrosa	14902	0	1399	0.00
Agrón	18001	2	274	729.93
Alamedilla	18002	1	574	174.22
Albolote	18003	29	18808	154.19
Albondón	18004	0	728	0.00
Albuñán	18005	1	406	246.31





Dirección General de Salud Pública y Ordenación Farmacéutica

Municipio	CODIGOINE	Casos	Poblacion	Incidencia
Albuñol	18006	3	7233	41.48
Albuñuelas	18007	1	821	121.80
Aldeire	18010	1	615	162.60
Alfacar	18011	15	5400	277.78
Algarinejo	18012	3	2520	119.05
Alhama de Granada	18013	5	5979	83.63
Alhendín	18014	21	9349	224.62
Alicún de Ortega	18015	0	480	0.00
Almegíjar	18016	0	365	0.00
Almuñécar	18017	19	26514	71.66
Alquife	18018	3	601	499.17
Arenas del Rey	18020	0	666	0.00
Armilla	18021	125	24174	517.08
Atarfe	18022	33	18706	176.41
Baza	18023	14	20412	68.59
Beas de Granada	18024	2	977	204.71
Beas de Guadix	18025	1	329	303.95
Benalúa	18027	2	3318	60.28
Benalúa de las Villas	18028	1	1066	93.81
Benamaurel	18029	2	2293	87.22
Bérchules	18030	0	716	0.00
Bubión	18032	0	296	0.00
Busquístar	18033	0	289	0.00
Cacín	18034	0	569	0.00
Cádir	18035	0	1453	0.00
Cájar	18036	44	5129	857.87
Calicasas	18037	2	617	324.15
Campotéjar	18038	1	1237	80.84
Caniles	18039	1	4047	24.71
Cáñar	18040	0	350	0.00
Capileira	18042	0	554	0.00
Carataunas	18043	0	194	0.00
Cástaras	18044	0	249	0.00
Castilléjar	18045	0	1318	0.00
Castril	18046	3	2070	144.93
Cenes de la Vega	18047	22	8002	274.93
Cijuela	18048	4	3322	120.41
Cogollos de Guadix	18049	0	673	0.00
Cogollos de la Vega	18050	4	2031	196.95
Colomera	18051	0	1309	0.00
Cortes de Baza	18053	2	1869	107.01
Cortes y Graena	18054	0	996	0.00
Cúllar	18056	3	4129	72.66
Cúllar Vega	18057	24	7429	323.06
Chauchina	18059	2	5565	35.94
Chimeneas	18061	0	1257	0.00
Churriana de la Vega	18062	29	15200	190.79
Darro	18063	0	1599	0.00
Dehesas de Guadix	18064	0	419	0.00
Dehesas Viejas	18065	0	705	0.00
Deifontes	18066	4	2627	152.26
Diezma	18067	1	764	130.89
Dílar	18068	5	2054	243.43





Dirección General de Salud Pública y Ordenación Farmacéutica

Municipio	CODIGOINE	Casos	Poblacion	Incidencia
Dólar	18069	0	622	0.00
Dúdar	18070	0	330	0.00
Dúrcal	18071	6	7015	85.53
Escúzar	18072	0	791	0.00
Ferreira	18074	1	299	334.45
Fonelas	18076	4	978	409.00
Fornes	18077	0	555	0.00
Freila	18078	0	918	0.00
Fuente Vaqueros	18079	12	4406	272.36
Galera	18082	1	1075	93.02
Gobernador	18083	0	233	0.00
Gójar	18084	15	5795	258.84
Gor	18085	0	733	0.00
Gorafe	18086	1	381	262.47
Granada	18087	1089	232462	468.46
Guadahortuna	18088	1	1935	51.68
Guadix	18089	70	18422	379.98
Gualchos	18093	7	5193	134.80
Güéjar Sierra	18094	24	2820	851.06
Güevéjar	18095	8	2595	308.29
Huélago	18096	0	403	0.00
Huéneja	18097	0	1184	0.00
Huéscar	18098	2	7253	27.57
Huétor de Santillán	18099	4	1877	213.11
Huétor Tájar	18100	11	10352	106.26
Huétor Vega	18101	30	12039	249.19
Íllora	18102	7	10054	69.62
Ítrabo	18103	0	988	0.00
Iznalloz	18105	14	5134	272.69
Játar	18106	0	614	0.00
Jayena	18107	0	1060	0.00
Jérez del Marquesado	18108	0	968	0.00
Jete	18109	0	919	0.00
Jun	18111	14	3833	365.25
Juviles	18112	0	153	0.00
La Calahorra	18114	1	673	148.59
Láchar	18115	3	3471	86.43
Lanjarón	18116	5	3507	142.57
Lanteira	18117	0	588	0.00
Lecrín	18119	5	2134	234.30
Lentegí	18120	0	326	0.00
Lobras	18121	0	145	0.00
Loja	18122	51	20342	250.71
Lugros	18123	0	323	0.00
Lújar	18124	0	488	0.00
La Malahá	18126	4	1781	224.59
Maracena	18127	91	22116	411.47
Marchal	18128	0	417	0.00
Moclín	18132	2	3651	54.78
Molvízar	18133	0	2794	0.00
Monachil	18134	35	7939	440.86
Montefrío	18135	27	5433	496.96
Montejícar	18136	0	2113	0.00





Dirección General de Salud Pública y Ordenación Farmacéutica

Municipio	CODIGOINE	Casos	Poblacion	Incidencia
Montillana	18137	0	1189	0.00
Moraleda de Zafayona	18138	2	3153	63.43
Motril	18140	115	58020	198.21
Murtas	18141	1	467	214.13
Nigüelas	18143	2	1173	170.50
Nívar	18144	0	994	0.00
Ogíjares	18145	55	14160	388.42
Orce	18146	0	1190	0.00
Órgiva	18147	7	5725	122.27
Otívar	18148	0	1034	0.00
Villa de Otura	18149	22	6952	316.46
Padul	18150	16	8420	190.02
Pampaneira	18151	0	321	0.00
Pedro Martínez	18152	0	1107	0.00
Peligros	18153	28	11394	245.74
La Peza	18154	0	1178	0.00
Pinos Genil	18157	3	1457	205.90
Pinos Puente	18158	31	9930	312.19
Píñar	18159	1	1138	87.87
Polícar	18161	0	276	0.00
Polopos	18162	0	1756	0.00
Pórtugos	18163	0	382	0.00
Puebla de Don Fadrique	18164	2	2250	88.89
Pulianas	18165	18	5429	331.55
Purullena	18167	1	2293	43.61
Quéntar	18168	3	933	321.54
Rubite	18170	0	394	0.00
Salar	18171	2	2631	76.02
Salobreña	18173	8	12381	64.62
Santa Cruz del Comercio	18174	0	528	0.00
Santa Fe	18175	110	15157	725.74
Soportújar	18176	0	268	0.00
Sorvilán	18177	0	538	0.00
Torre-Cardela	18178	0	736	0.00
Torvizcón	18179	0	648	0.00
Trevélez	18180	1	732	136.61
Turón	18181	0	239	0.00
Ugíjar	18182	0	2523	0.00
Válor	18183	0	675	0.00
Vélez de Benaudalla	18184	1	2841	35.20
Ventas de Huelma	18185	0	640	0.00
Villanueva de las Torres	18187	0	582	0.00
Villanueva Mesia	18188	4	2021	197.92
Víznar	18189	1	976	102.46
Zafarraya	18192	0	2137	0.00
La Zubia	18193	90	19155	469.85
Zújar	18194	2	2548	78.49
La Taha	18901	1	653	153.14
El Valle	18902	1	914	109.41
Nevada	18903	0	1050	0.00
Alpujarra de la Sierra	18904	2	989	202.22
Las Gabias	18905	37	21115	175.23
Los Guájares	18906	0	1057	0.00





Dirección General de Salud Pública y Ordenación Farmacéutica

Municipio	CODIGOINE	Casos	Poblacion	Incidenia
Valle del Zalabí	18907	2	2128	93.98
Villamena	18908	1	948	105.49
Morelábor	18909	0	607	0.00
El Pinar	18910	0	877	0.00
Vegas del Genil	18911	59	11166	528.39
Cuevas del Campo	18912	1	1735	57.64
Zagra	18913	5	834	599.52
Valderrubio	18914	0	2086	0.00
Domingo Pérez de Granada	18915	0	890	0.00
Torrenueva Costa	18916	0	2682	0.00
Alájar	21001	0	756	0.00
Aljaraque	21002	21	21260	98.78
El Almendro	21003	3	826	363.20
Almonaster la Real	21004	1	1819	54.98
Almonte	21005	10	24191	41.34
Alosno	21006	2	3923	50.98
Aracena	21007	53	8107	653.76
Aroche	21008	1	3073	32.54
Arroyomolinos de León	21009	0	953	0.00
Ayamonte	21010	5	20946	23.87
Beas	21011	3	4257	70.47
Berrocal	21012	0	312	0.00
Bollullos Par del Condado	21013	7	14272	49.05
Bonares	21014	0	6058	0.00
Cabezas Rubias	21015	0	730	0.00
Cala	21016	1	1167	85.69
Calañas	21017	1	2791	35.83
El Campillo	21018	1	2023	49.43
Campofrío	21019	2	675	296.30
Cañaveral de León	21020	0	403	0.00
Cartaya	21021	4	19974	20.03
Castaño del Robledo	21022	0	223	0.00
El Cerro de Andévalo	21023	0	2364	0.00
Corteconcepción	21024	1	548	182.48
Cortegana	21025	3	4666	64.29
Cortelazor	21026	0	299	0.00
Cumbres de Enmedio	21027	0	56	0.00
Cumbres de San Bartolomé	21028	1	381	262.47
Cumbres Mayores	21029	2	1755	113.96
Chucena	21030	1	2222	45.00
Encinasola	21031	0	1305	0.00
Escacena del Campo	21032	1	2284	43.78
Fuenteheridos	21033	1	678	147.49
Galaroza	21034	0	1379	0.00
Gibraleón	21035	6	12607	47.59
La Granada de Río-Tinto	21036	0	239	0.00
El Granado	21037	1	516	193.80
Higuera de la Sierra	21038	0	1287	0.00
Hinojales	21039	0	325	0.00
Hinojos	21040	2	3976	50.30
Huelva	21041	157	143663	109.28
Isla Cristina	21042	5	21264	23.51
Jabugo	21043	0	2250	0.00





Dirección General de Salud Pública y Ordenación Farmacéutica

Municipio	CODIGOINE	Casos	Poblacion	Incidencia
Lepe	21044	7	27431	25.52
Linares de la Sierra	21045	0	263	0.00
Lucena del Puerto	21046	3	3371	88.99
Manzanilla	21047	3	2135	140.52
Los Marines	21048	0	396	0.00
Minas de Riotinto	21049	5	3848	129.94
Moguer	21050	7	22088	31.69
La Nava	21051	0	266	0.00
Nerva	21052	11	5235	210.12
Niebla	21053	0	4117	0.00
La Palma del Condado	21054	12	10761	111.51
Palos de la Frontera	21055	4	11289	35.43
Paterna del Campo	21056	4	3509	113.99
Paymogo	21057	1	1159	86.28
Puebla de Guzmán	21058	3	3073	97.62
Puerto Moral	21059	0	282	0.00
Punta Umbría	21060	6	15242	39.36
Rociana del Condado	21061	3	7855	38.19
Rosal de la Frontera	21062	2	1697	117.86
San Bartolomé de la Torre	21063	2	3736	53.53
San Juan del Puerto	21064	13	9300	139.78
Sanlúcar de Gadiana	21065	0	409	0.00
San Silvestre de Guzmán	21066	0	623	0.00
Santa Ana la Real	21067	0	476	0.00
Santa Bárbara de Casa	21068	6	1035	579.71
Santa Olalla del Cala	21069	0	2001	0.00
Trigueros	21070	14	7713	181.51
Valdelarco	21071	1	239	418.41
Valverde del Camino	21072	18	12820	140.41
Villablanca	21073	0	2848	0.00
Villalba del Alcor	21074	2	3338	59.92
Villanueva de las Cruces	21075	0	373	0.00
Villanueva de los Castillejos	21076	5	2820	177.30
Villarrasa	21077	1	2176	45.96
Zalamea la Real	21078	9	3068	293.35
Zufre	21079	0	808	0.00
La Zarza-Perrunal	21902	0	1267	0.00
Albanchez de Mágina	23001	0	1024	0.00
Alcalá la Real	23002	42	21605	194.40
Alcaudete	23003	8	10498	76.20
Aldeaquemada	23004	0	481	0.00
Andújar	23005	36	36793	97.84
Arjona	23006	64	5542	1154.82
Arjonilla	23007	29	3575	811.19
Arquillos	23008	4	1734	230.68
Baeza	23009	31	15841	195.69
Bailén	23010	39	17667	220.75
Baños de la Encina	23011	3	2582	116.19
Beas de Segura	23012	3	5130	58.48
Begíjar	23014	3	3029	99.04
Bélmez de la Moraleda	23015	2	1567	127.63
Benatae	23016	0	448	0.00
Cabra del Santo Cristo	23017	9	1779	505.90





Dirección General de Salud Pública y Ordenación Farmacéutica

Municipio	CODIGOINE	Casos	Poblacion	Incidencia
Cambil	23018	19	2703	702.92
Campillo de Arenas	23019	0	1760	0.00
Canena	23020	0	1831	0.00
Carboneros	23021	0	615	0.00
La Carolina	23024	20	15261	131.05
Castellar	23025	0	3314	0.00
Castillo de Locubín	23026	7	4058	172.50
Cazalilla	23027	1	824	121.36
Cazorla	23028	10	7441	134.39
Chiclana de Segura	23029	0	965	0.00
Chilluévar	23030	3	1434	209.21
Escañuela	23031	2	950	210.53
Espeluy	23032	0	619	0.00
Frailas	23033	4	1575	253.97
Fuensanta de Martos	23034	3	3074	97.59
Fuerte del Rey	23035	0	1357	0.00
Génave	23037	0	611	0.00
La Guardia de Jaén	23038	21	5011	419.08
Guarromán	23039	3	2724	110.13
Lahiguera	23040	6	1710	350.88
Higuera de Calatrava	23041	0	619	0.00
Hinojares	23042	0	401	0.00
Hornos	23043	0	601	0.00
Huelma	23044	6	5776	103.88
Huesa	23045	0	2489	0.00
Ibros	23046	0	2832	0.00
La Iruela	23047	3	1899	157.98
Iznatoraf	23048	0	960	0.00
Jabalquinto	23049	4	2039	196.17
Jaén	23050	433	112999	383.19
Jamilena	23051	5	3293	151.84
Jimena	23052	1	1284	77.88
Jódar	23053	2	11667	17.14
Larva	23054	1	472	211.86
Linares	23055	224	57414	390.15
Lopera	23056	1	3665	27.29
Lupión	23057	0	842	0.00
Mancha Real	23058	22	11264	195.31
Marmolejo	23059	9	6812	132.12
Martos	23060	21	24215	86.72
Mengíbar	23061	30	9941	301.78
Montizón	23062	3	1725	173.91
Navas de San Juan	23063	2	4517	44.28
Noalejo	23064	0	1970	0.00
Orcera	23065	1	1811	55.22
Peal de Becerro	23066	11	5266	208.89
Pegalajar	23067	5	2919	171.29
Porcuna	23069	6	6235	96.23
Pozo Alcón	23070	0	4673	0.00
Puente de Génave	23071	1	2159	46.32
La Puerta de Segura	23072	0	2268	0.00
Quesada	23073	0	5209	0.00
Rus	23074	3	3547	84.58





Dirección General de Salud Pública y Ordenación Farmacéutica

Municipio	CODIGOINE	Casos	Poblacion	Incidencia
Sabiote	23075	2	3918	51.05
Santa Elena	23076	0	888	0.00
Santiago de Calatrava	23077	0	699	0.00
Santisteban del Puerto	23079	2	4472	44.72
Santo Tomé	23080	32	2139	1496.03
Segura de la Sierra	23081	1	1790	55.87
Siles	23082	3	2241	133.87
Sorihuela del Guadalimar	23084	0	1100	0.00
Torreblascopedro	23085	2	2546	78.55
Torredelcampo	23086	63	14247	442.20
Torredonjimeno	23087	23	13696	167.93
Torreperogil	23088	10	7276	137.44
Torres	23090	1	1406	71.12
Torres de Albánchez	23091	0	787	0.00
Úbeda	23092	59	34345	171.79
Valdepeñas de Jaén	23093	1	3714	26.93
Vilches	23094	4	4436	90.17
Villacarrillo	23095	10	10726	93.23
Villanueva de la Reina	23096	31	3081	1006.17
Villanueva del Arzobispo	23097	1	8193	12.21
Villardompardo	23098	3	965	310.88
Los Villares	23099	9	6014	149.65
Villarrodriago	23101	0	405	0.00
Cárcheles	23901	1	1363	73.37
Bedmar y Garcíez	23902	1	2642	37.85
Villatorres	23903	38	4316	880.44
Santiago-Pontones	23904	5	2956	169.15
Arroyo del Ojanco	23905	1	2288	43.71
Alameda	29001	1	5372	18.62
Alcaucín	29002	1	2230	44.84
Alfarnate	29003	1	1069	93.55
Alfarnatejo	29004	0	377	0.00
Algarrobo	29005	4	6444	62.07
Algatocín	29006	1	793	126.10
Alhaurín de la Torre	29007	95	40345	235.47
Alhaurín el Grande	29008	39	24705	157.86
Almáchar	29009	3	1811	165.65
Almargen	29010	1	1954	51.18
Almogía	29011	5	3715	134.59
Álora	29012	29	12985	223.33
Alozaina	29013	1	2051	48.76
Alpandeire	29014	0	260	0.00
Antequera	29015	83	41239	201.27
Árchez	29016	0	385	0.00
Archidona	29017	16	8238	194.22
Ardales	29018	3	2500	120.00
Arenas	29019	2	1156	173.01
Arriate	29020	10	4102	243.78
Atajate	29021	0	168	0.00
Benadalid	29022	0	215	0.00
Benahavís	29023	7	8085	86.58
Benalauría	29024	0	438	0.00
Benalmádena	29025	110	68128	161.46





Dirección General de Salud Pública y Ordenación Farmacéutica

Municipio	CODIGOINE	Casos	Poblacion	Incidencia
Benamargosa	29026	0	1514	0.00
Benamocarra	29027	3	3011	99.63
Benaoján	29028	0	1476	0.00
Benarrabá	29029	0	455	0.00
El Borge	29030	0	930	0.00
El Burgo	29031	1	1800	55.56
Campillos	29032	6	8444	71.06
Canillas de Aceituno	29033	0	1677	0.00
Canillas de Albaida	29034	0	716	0.00
Cañete la Real	29035	2	1665	120.12
Carratraca	29036	0	731	0.00
Cartajima	29037	0	253	0.00
Cártama	29038	39	26259	148.52
Casabermeja	29039	5	3522	141.96
Casarabonela	29040	1	2502	39.97
Casares	29041	2	6515	30.70
Coín	29042	25	22147	112.88
Colmenar	29043	3	3376	88.86
Comares	29044	0	1315	0.00
Cómpeta	29045	0	3922	0.00
Cortes de la Frontera	29046	1	3101	32.25
Cuevas Bajas	29047	16	1395	1146.95
Cuevas del Becerro	29048	4	1589	251.73
Cuevas de San Marcos	29049	5	3648	137.06
Cútar	29050	0	607	0.00
Estepona	29051	63	68286	92.26
Faraján	29052	0	253	0.00
Frigiliana	29053	4	3009	132.93
Fuengirola	29054	63	80309	78.45
Fuente de Piedra	29055	2	2596	77.04
Gaucín	29056	0	1576	0.00
Genalguacil	29057	1	410	243.90
Guaro	29058	6	2260	265.49
Humilladero	29059	5	3286	152.16
Igualaja	29060	1	763	131.06
Istán	29061	0	1469	0.00
Iznate	29062	0	868	0.00
Jimera de Líbar	29063	0	372	0.00
Jubrique	29064	0	528	0.00
Júzcar	29065	0	232	0.00
Macharaviaya	29066	0	480	0.00
Málaga	29067	1751	574654	304.71
Manilva	29068	3	15528	19.32
Marbella	29069	239	143386	166.68
Mijas	29070	61	82742	73.72
Moctinejo	29071	1	1271	78.68
Mollina	29072	1	5149	19.42
Monda	29073	0	2594	0.00
Montejaque	29074	0	964	0.00
Nerja	29075	7	21091	33.19
Ojén	29076	1	3702	27.01
Parauta	29077	0	251	0.00
Periana	29079	2	3048	65.62





Dirección General de Salud Pública y Ordenación Farmacéutica

Municipio	CODIGOINE	Casos	Poblacion	Incidencia
Pizarra	29080	6	9226	65.03
Pujerra	29081	0	301	0.00
Rincón de la Victoria	29082	117	47179	247.99
Riogordo	29083	2	2724	73.42
Ronda	29084	97	33877	286.33
Salares	29085	0	169	0.00
Sayalonga	29086	0	1681	0.00
Sedella	29087	0	606	0.00
Sierra de Yeguas	29088	6	3346	179.32
Teba	29089	10	3760	265.96
Tolox	29090	0	2107	0.00
Torrox	29091	6	17234	34.81
Totalán	29092	0	746	0.00
Valle de Abdalajís	29093	7	2542	275.37
Vélez-Málaga	29094	101	81643	123.71
Villanueva de Algaidas	29095	2	4176	47.89
Villanueva del Rosario	29096	6	3356	178.78
Villanueva del Trabuco	29097	2	5299	37.74
Villanueva de Tapia	29098	1	1476	67.75
Viñuela	29099	0	2034	0.00
Yunquera	29100	7	2864	244.41
Torremolinos	29901	104	68661	151.47
Villanueva de la Concepción	29902	5	3296	151.70
Montecorto	29903	0	593	0.00
Serrato	29904	0	477	0.00
Aguadulce	41001	0	2020	0.00
Alanís	41002	1	1723	58.04
Albaida del Aljarafe	41003	2	3197	62.56
Alcalá de Guadaíra	41004	70	75279	92.99
Alcalá del Río	41005	5	12029	41.57
Alcolea del Río	41006	4	3373	118.59
La Algaba	41007	15	16374	91.61
Algámitas	41008	0	1255	0.00
Almadén de la Plata	41009	0	1355	0.00
Almensilla	41010	9	6080	148.03
Arahal	41011	63	19526	322.65
Aznalcázar	41012	5	4586	109.03
Aznalcóllar	41013	1	6091	16.42
Badolatosa	41014	0	3078	0.00
Benacazón	41015	4	7241	55.24
Bollullos de la Mitación	41016	7	10787	64.89
Bormujos	41017	22	21972	100.13
Brenes	41018	9	12471	72.17
Burguillos	41019	7	6716	104.23
Las Cabezas de San Juan	41020	12	16417	73.09
Camas	41021	16	27509	58.16
La Campana	41022	0	5276	0.00
Cantillana	41023	9	10684	84.24
Carmona	41024	19	28531	66.59
Carrión de los Céspedes	41025	1	2544	39.31
Casariche	41026	2	5456	36.66
Castilblanco de los Arroyos	41027	4	4864	82.24
Castilleja de Guzmán	41028	2	2821	70.90





Dirección General de Salud Pública y Ordenación Farmacéutica

Municipio	CODIGOINE	Casos	Poblacion	Incidencia
Castilleja de la Cuesta	41029	21	17418	120.56
Castilleja del Campo	41030	0	629	0.00
El Castillo de las Guardas	41031	1	1443	69.30
Cazalla de la Sierra	41032	2	4718	42.39
Constantina	41033	3	5896	50.88
Coria del Río	41034	25	30777	81.23
Coripe	41035	1	1251	79.94
El Coronil	41036	0	4746	0.00
Los Corrales	41037	3	3941	76.12
Dos Hermanas	41038	178	133968	132.87
Écija	41039	22	39873	55.18
Espartinas	41040	17	15791	107.66
Estepa	41041	19	12505	151.94
Fuentes de Andalucía	41042	5	7111	70.31
El Garrobo	41043	0	790	0.00
Gelves	41044	14	10184	137.47
Gerena	41045	6	7585	79.10
Gilena	41046	1	3727	26.83
Gines	41047	6	13420	44.71
Guadalcanal	41048	0	2627	0.00
Guillena	41049	6	12788	46.92
Herrera	41050	9	6461	139.30
Huévar del Aljarafe	41051	1	3015	33.17
Lantejuela	41052	0	3814	0.00
Lebrija	41053	82	27524	297.92
Lora de Estepa	41054	1	862	116.01
Lora del Río	41055	6	18662	32.15
La Luisiana	41056	2	4576	43.71
El Madroño	41057	0	278	0.00
Mairena del Alcor	41058	22	23550	93.42
Mairena del Aljarafe	41059	67	46089	145.37
Marchena	41060	31	19457	159.33
Marinaleda	41061	1	2627	38.07
Martín de la Jara	41062	3	2704	110.95
Los Molares	41063	0	3480	0.00
Montellano	41064	6	7056	85.03
Morón de la Frontera	41065	20	27627	72.39
Las Navas de la Concepción	41066	2	1559	128.29
Olivares	41067	5	9394	53.23
Osuna	41068	13	17560	74.03
Los Palacios y Villafranca	41069	17	38354	44.32
Palomares del Río	41070	8	8767	91.25
Paradas	41071	28	6908	405.33
Pedrera	41072	3	5194	57.76
El Pedroso	41073	7	2018	346.88
Peñaflor	41074	1	3656	27.35
Pilas	41075	9	13974	64.41
Pruna	41076	0	2603	0.00
La Puebla de Cazalla	41077	4	10979	36.43
La Puebla de los Infantes	41078	0	2991	0.00
La Puebla del Río	41079	6	11868	50.56
El Real de la Jara	41080	0	1503	0.00
La Rinconada	41081	30	38628	77.66





Dirección General de Salud Pública y Ordenación Farmacéutica

Municipio	CODIGOINE	Casos	Poblacion	Incidencia
La Roda de Andalucía	41082	11	4183	262.97
El Ronquillo	41083	1	1364	73.31
El Rubio	41084	2	3408	58.69
Salteras	41085	5	5530	90.42
San Juan de Aznalfarache	41086	155	21416	723.76
Sanlúcar la Mayor	41087	12	13808	86.91
San Nicolás del Puerto	41088	0	596	0.00
Santiponce	41089	4	8554	46.76
El Saucejo	41090	2	4284	46.69
Sevilla	41091	1281	688592	186.03
Tocina	41092	9	9501	94.73
Tomares	41093	41	25359	161.68
Umbrete	41094	11	8894	123.68
Utrera	41095	22	50728	43.37
Valencina de la Concepción	41096	4	7751	51.61
Villamanrique de la Condesa	41097	1	4459	22.43
Villanueva del Ariscal	41098	4	6610	60.51
Villanueva del Río y Minas	41099	5	4858	102.92
Villanueva de San Juan	41100	1	1120	89.29
Villaverde del Río	41101	7	7818	89.54
El Viso del Alcor	41102	30	19266	155.71
Cañada Rosal	41901	4	3320	120.48
Isla Mayor	41902	1	5839	17.13
El Cuervo de Sevilla	41903	10	8610	116.14
El Palmar de Troya	41904	0	2340	0.00

