

1. Disposiciones generales

CONSEJERÍA DE SALUD Y FAMILIAS

Acuerdo de 20 de julio de 2021, del Consejo de Gobierno, por el que se toma conocimiento del informe de la Consejería de Salud y Familias sobre la evolución de la pandemia del COVID-19 en la Comunidad Autónoma de Andalucía a fecha 20 de julio de 2021.

La Organización Mundial de la Salud, OMS en adelante, declaró la emergencia en salud pública de importancia internacional y la pandemia global ante la situación del coronavirus COVID-19, con fechas 30 de enero y 11 de marzo de 2020, respectivamente.

Con motivo de la situación de emergencia de salud pública relacionada en el párrafo anterior, el Gobierno de la Nación ha acordado declarar en sendas ocasiones el estado de alarma en todo el territorio nacional mediante el Real Decreto 463/2020, de 14 de marzo, por el que se declara el estado de alarma para la gestión de la situación de crisis sanitaria ocasionada por el COVID-19, y el Real Decreto 926/2020, de 25 de octubre, por el que se declara el estado de alarma para contener la propagación de infecciones causadas por el SARS-CoV-2, con fundamento en las circunstancias extraordinarias y que constituyen una crisis sanitaria sin precedentes y de enorme magnitud.

En virtud del contexto referido en los anteriores párrafos, la Consejería de Salud y Familias lleva elaborando desde el mes de marzo de 2020 un informe semanal en el que se desglosan los datos principales sobre la evolución de la pandemia del COVID-19 en la Comunidad Autónoma de Andalucía actualizado a la fecha de las diferentes sesiones del Consejo de Gobierno, siendo el último de ellos de fecha 20 de julio de 2021.

Por todo ello, teniendo en cuenta la situación de emergencia sanitaria declarada por la OMS y la repercusión que para la ciudadanía andaluza tiene el buen funcionamiento del Sistema Sanitario Público de Andalucía, así como la evolución actual de la pandemia, se considera oportuno y conveniente que el informe referido sea conocido por parte del Consejo de Gobierno.

En su virtud, de conformidad con el artículo 27.23 de la Ley 6/2006, de 24 de octubre, del Gobierno de la Comunidad Autónoma de Andalucía, a propuesta del Consejero de Salud y Familias, y previa deliberación, el Consejo de Gobierno, en su reunión del día 20 de julio de 2021,

A C U E R D A

Tomar conocimiento del informe de la Consejería de Salud y Familias sobre la evolución de la pandemia del COVID-19 en la Comunidad Autónoma de Andalucía a fecha 20 de julio de 2021.

Sevilla, 20 de julio de 2021

JESÚS RAMÓN AGUIRRE MUÑOZ
Consejero de Salud y Familias

JUAN MANUEL MORENO BONILLA
Presidente de la Junta de Andalucía

**CONSEJERÍA DE SALUD Y FAMILIAS**

Dirección General de Salud Pública y Ordenación Farmacéutica

INFORME ALERTA COVID19 ANDALUCÍA

Servicio de Vigilancia y Salud Laboral.
20 julio 2021

Nota metodológica: La definición de caso confirmado ha sufrido cambios a lo largo del tiempo. Desde el 15 de marzo la definición de caso para la declaración epidemiológica incluye: casos hospitalizados y casos de cualquier gravedad no hospitalizados que pertenezcan a personal sanitario, sociosanitario así como otros servicios esenciales y grupos vulnerables. A partir del 12 de abril se incluyen en los datos de casos confirmados los casos confirmados por test rápidos. A partir del 25 de septiembre se incluyen también como caso confirmado con infección activa, los casos diagnosticados por test rápido de antígeno. Estos últimos casos se presentan en este informe junto a los casos confirmados por PCR como casos confirmados por pruebas diagnósticas de infección activa (PDIA).

Los datos presentados en este informe están en continua revisión y ciertas oscilaciones diarias pueden deberse a procesos de depuración y consolidación de datos.





Dirección General de Salud Pública y Ordenación Farmacéutica

RESUMEN

Se resumen las principales características de los casos de COVID19 a día 2021-07-20.

Provincia	Confirmados	Confirmado PDIA	Confirmado serología	Confirmados fallecidos	Confirmados recuperados
Almería	58562	58253	309	839	55130
Cádiz	93289	92903	386	1512	83425
Córdoba	61647	61170	477	980	55402
Granada	97705	96868	837	1788	90056
Huelva	36101	35906	195	395	32899
Jaén	55167	54611	556	1015	51212
Málaga	124041	122164	1877	1692	105965
Sevilla	144705	143883	822	2051	134225
Total	671217	665758	5459	10272	608314

- La incidencia acumulada para la Comunidad Autónoma de Andalucía es de: 7929.87 casos por 100.000 habitantes.
- La incidencia acumulada de casos confirmados PDIA en Andalucía es de: 7865.38 casos por 100.000 habitantes.
- La incidencia acumulada en los últimos 14 días por fecha de diagnóstico para la Comunidad Autónoma de Andalucía es de: 418.98 casos por 100.000 habitantes.
- La incidencia acumulada en los últimos 14 días por fecha de diagnóstico de casos confirmados por PDIA en Andalucía es de: 418.46 casos por 100.000 habitantes.
- Se han notificado 10272 fallecimientos, siendo la letalidad del 1.53%.
-

Incidencia acumulada en los últimos 14 días por fecha de diagnóstico. Casos confirmados totales y confirmados PDIA:

Provincia	Incidencia acumulada <14 días	Incidencia acumulada PDIA <14 días
Almería	277.77	277.77
Cádiz	463.97	463.81
Córdoba	440.46	438.04
Granada	368.38	368.16
Huelva	369.08	367.32
Jaén	294.12	293.64
Málaga	706.14	705.91
Sevilla	264.09	263.83
Andalucía	418.98	418.46





Dirección General de Salud Pública y Ordenación Farmacéutica

Tabla resumen de casos confirmados hospitalizados:

Provincia	Hospitalizados	UCI	Altas hospitalarias	Altas hospitalarias sin fallecimientos
Almería	3986	683	3579	3071
Cádiz	6026	668	4998	3867
Córdoba	4821	596	4508	3691
Granada	8514	1121	7911	6342
Huelva	2449	182	2210	1874
Jaén	4820	456	4694	3807
Málaga	8792	828	7935	6490
Sevilla	11273	1129	10113	8349
Total	50681	5663	45948	37491

Tabla de casos confirmados fallecidos por grupo de edad y sexo:

Grupo de edad	Hombre	Mujer	Total	Porcentaje
[0,5)	1	0	1	0.0
[5,15)	1	0	1	0.0
[15,25)	15	10	25	0.2
[25,35)	20	15	35	0.3
[35,45)	54	29	83	0.8
[45,55)	242	94	336	3.3
[55,65)	694	286	980	9.5
[65,75)	1309	562	1871	18.2
[75,120)	3470	3467	6937	67.6
Total	5806	4463	10269	99.9

Tabla de casos confirmados en profesionales sanitarios o socio-sanitarios por provincia:

Provincia	No sanitario en centro sanitario	No sanitario en centro sociosanitario	Sanitario en centro sanitario	Sanitario en centro sociosanitario	Sanitario en otro centro	Total	Fallecidos	Curados
Almería	75	150	841	180	73	1319	1	1289
Cádiz	173	223	1473	311	156	2336	5	2285
Córdoba	93	235	961	318	44	1651	3	1620
Granada	375	564	2406	596	177	4118	7	4048
Huelva	53	78	491	90	40	752	0	713
Jaén	116	214	877	364	38	1609	5	1579
Málaga	324	393	2648	661	193	4219	1	4038
Sevilla	327	451	2312	593	184	3867	6	3763
Total	1536	2308	12009	3113	905	19871	28	19335

Tabla de casos confirmados por tipo de profesional sanitario o socio-sanitario:

Tipo de profesional	n	Porcentaje
NA	7792	39.2
Auxiliar de enfermería	3346	16.8



Dirección General de Salud Pública y Ordenación Farmacéutica

Tipo de profesional	n	Porcentaje
Enfermería	3153	15.9
Otros	2749	13.8
Medicina	2272	11.4
Celador/a	559	2.8
Total	19871	99.9

Tabla de casos confirmados institucionalizados y fallecidos institucionalizados:

Provincia	Residencias de mayores	Otro tipo de institución	Fallecidos	Residencias de mayores	Fallecidos	Otro tipo de institución
Almería	456	69		93		8
Cádiz	1190	76		316		5
Córdoba	1628	228		315		7
Granada	1874	438		383		28
Huelva	224	30		52		6
Jaén	1238	197		229		9
Málaga	1720	390		318		22
Sevilla	2072	323		377		23
Total	10402	1751		2083		108



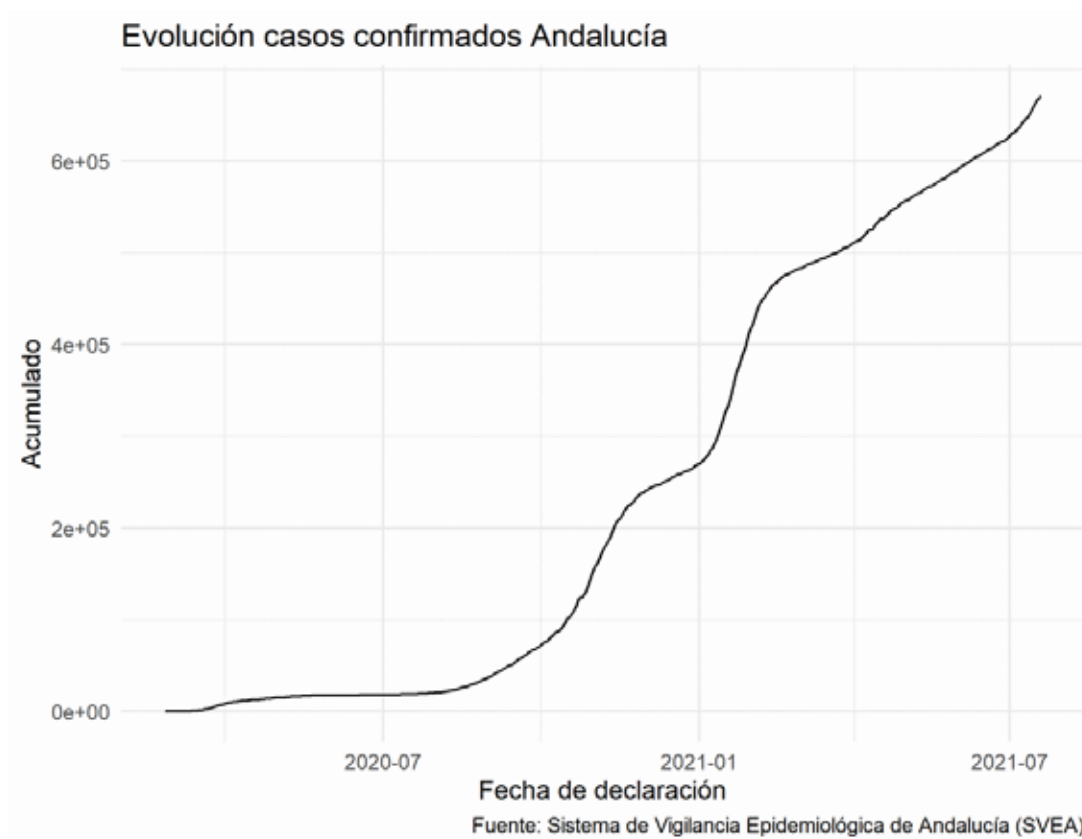


Dirección General de Salud Pública y Ordenación Farmacéutica

INFORME EPIDEMIOLÓGICO DE CASOS CONFIRMADOS

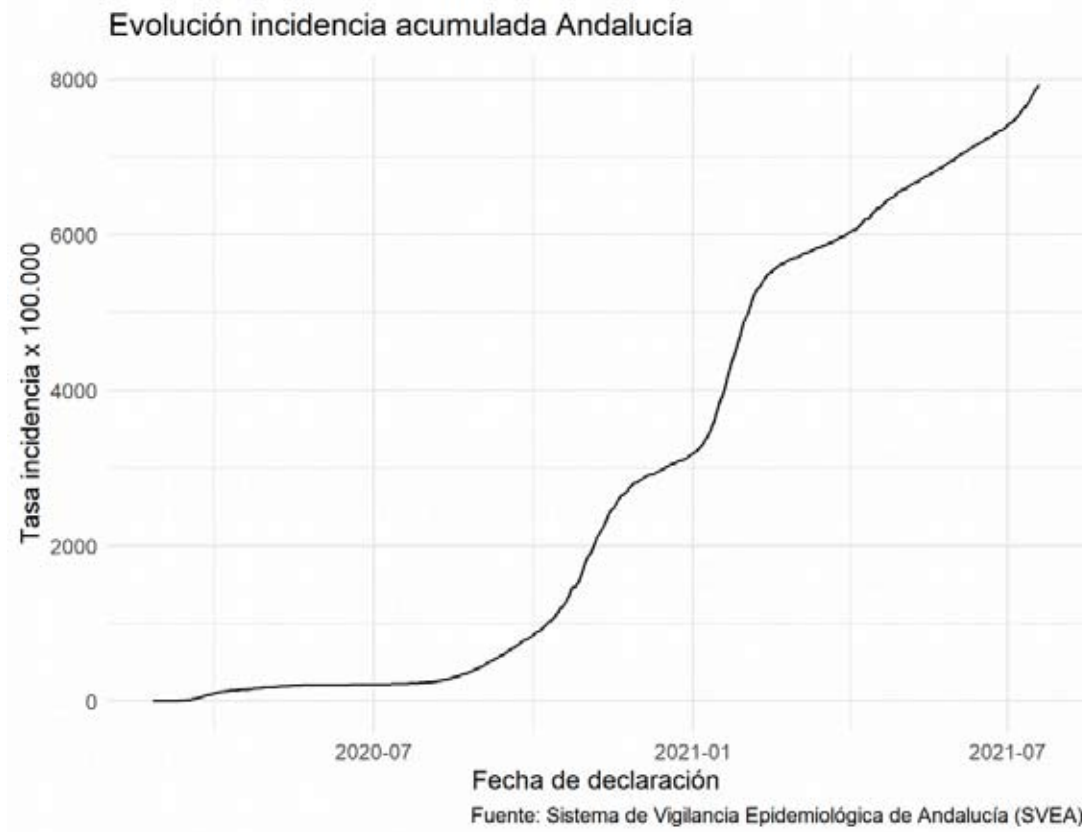
Tablas y gráficos de casos confirmados de coronavirus COVID-19 a fecha:

2021-07-20 : 671217



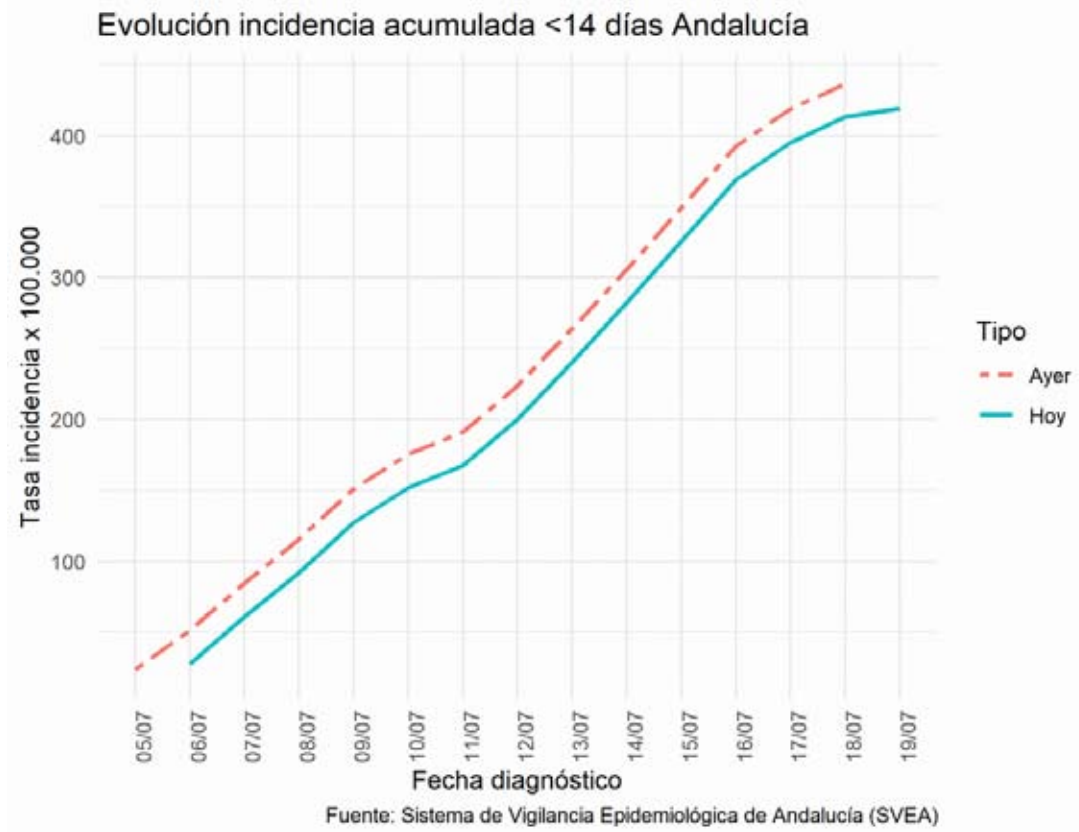


Dirección General de Salud Pública y Ordenación Farmacéutica





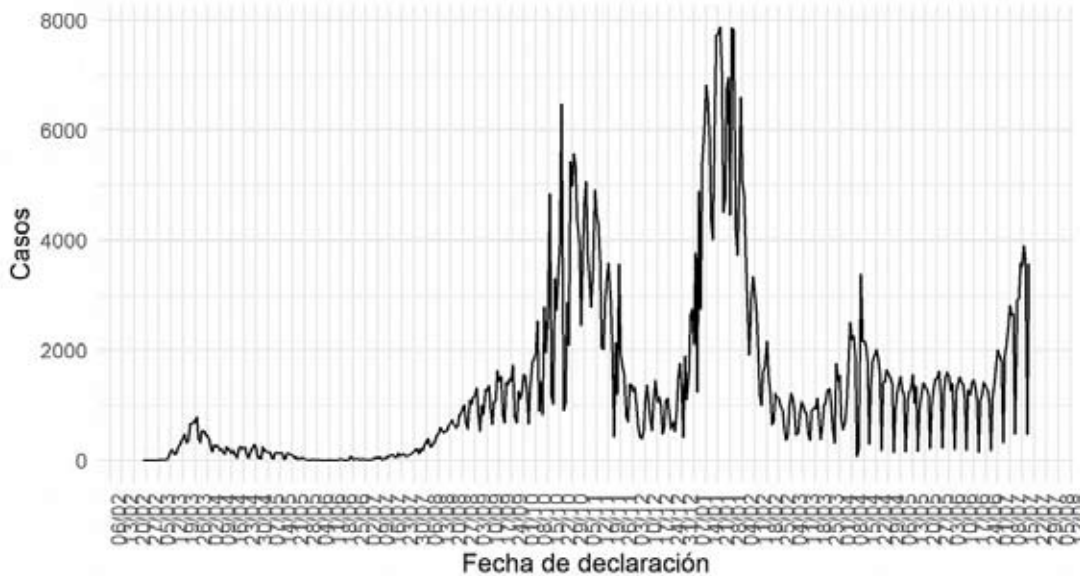
Dirección General de Salud Pública y Ordenación Farmacéutica





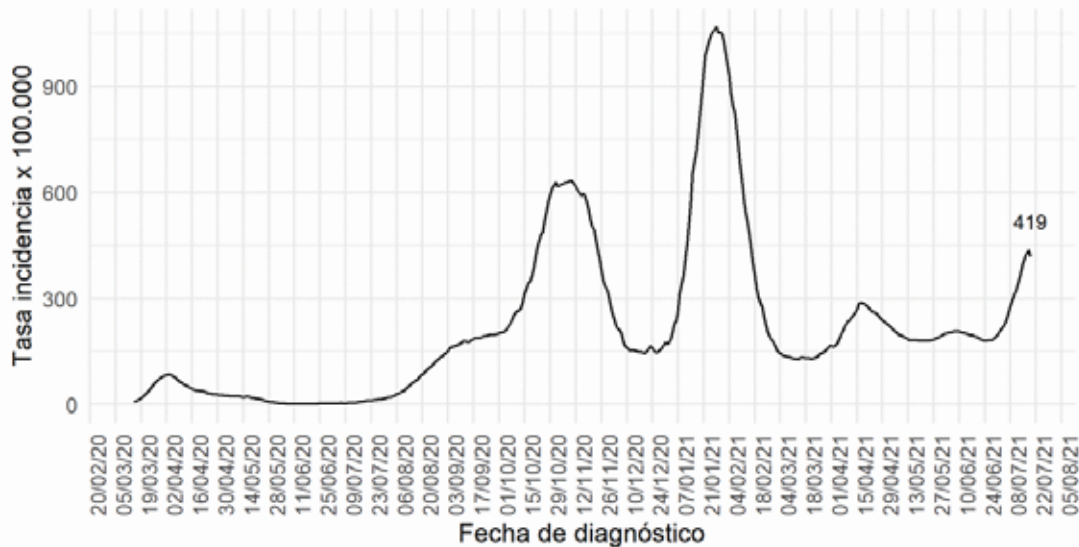
Dirección General de Salud Pública y Ordenación Farmacéutica

Evolución casos confirmados Andalucía



Fuente: Sistema de Vigilancia Epidemiológica de Andalucía (SVEA)

Evolución incidencia acumulada últimos 14 días de fecha diagnóstico Andalucía



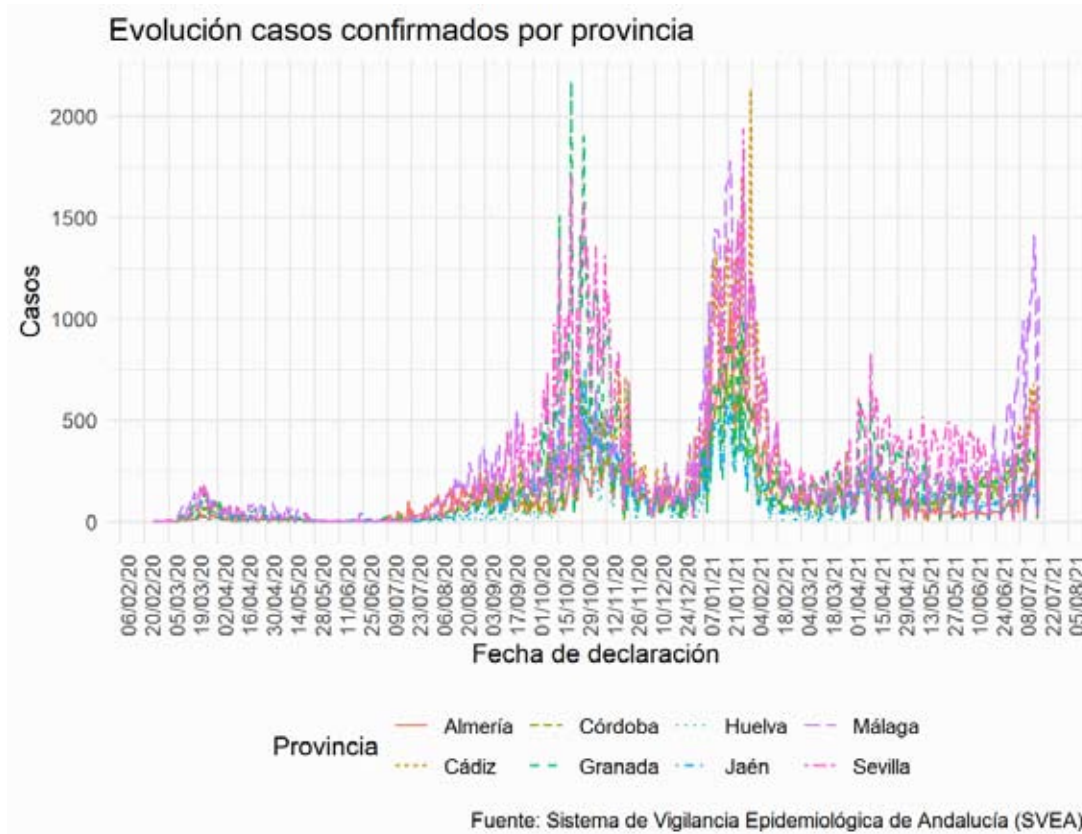
Fuente: Sistema de Vigilancia Epidemiológica de Andalucía (SVEA)





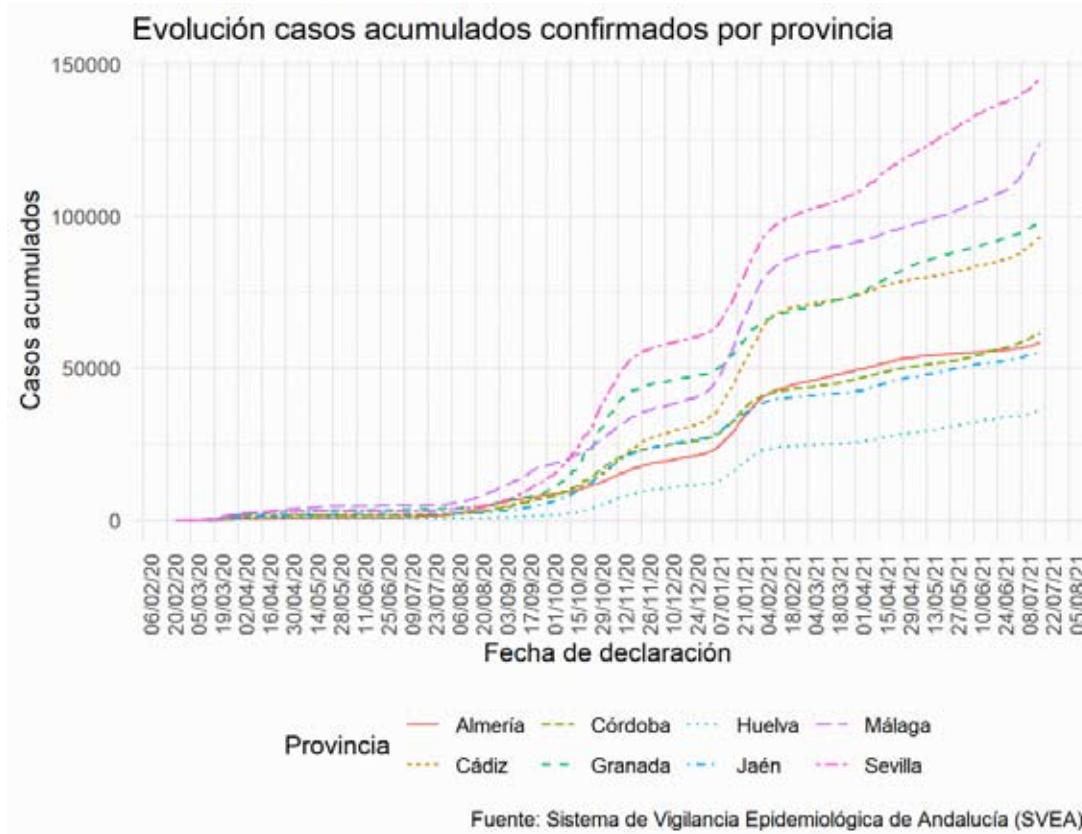
Dirección General de Salud Pública y Ordenación Farmacéutica

En las curvas epidemiológicas basadas en la fecha de declaración deben tomarse como provisionales al menos los 3 últimos días por la posibilidad de aparición de nuevos casos con retraso de notificación desde el resultado microbiológico positivo.





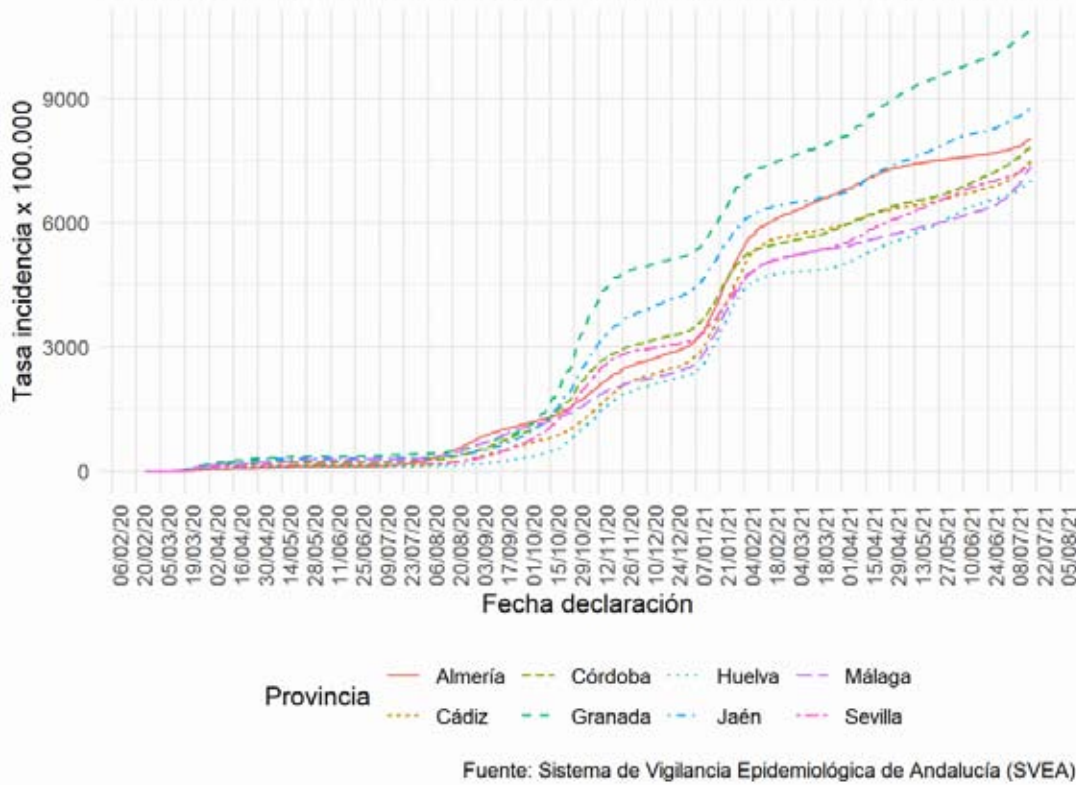
Dirección General de Salud Pública y Ordenación Farmacéutica





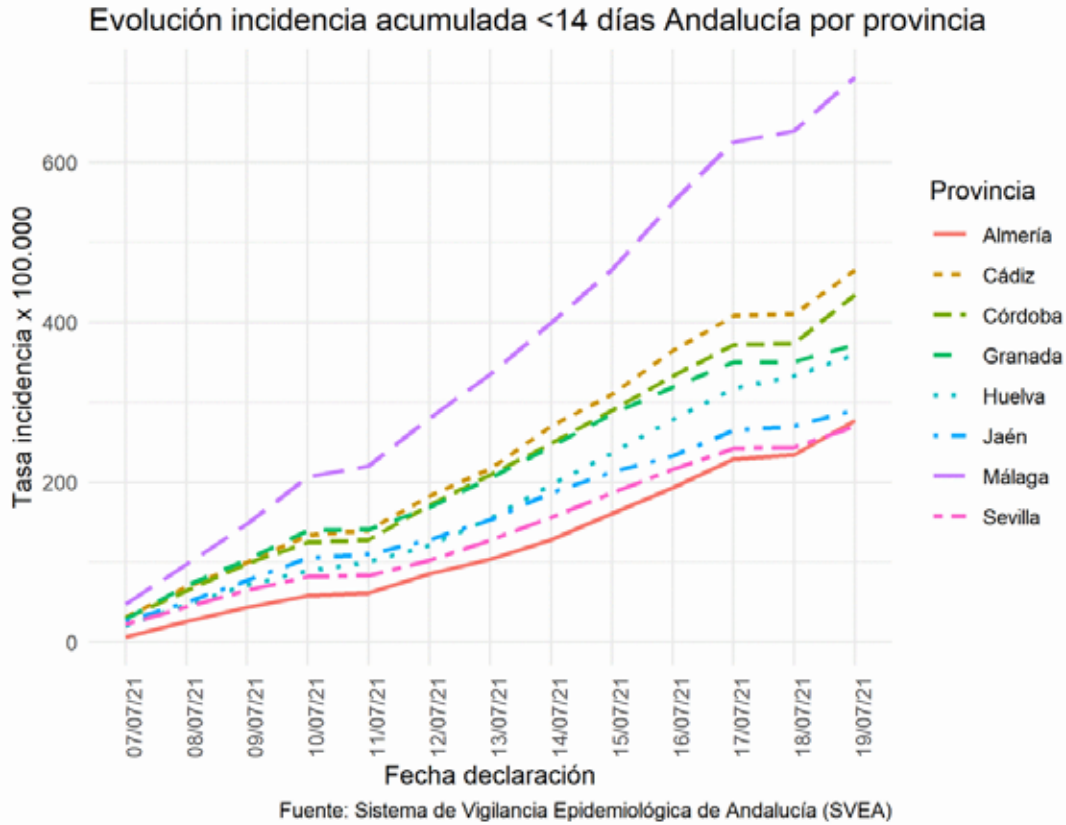
Dirección General de Salud Pública y Ordenación Farmacéutica

Evolución incidencia acumulada confirmados Andalucía por provincia



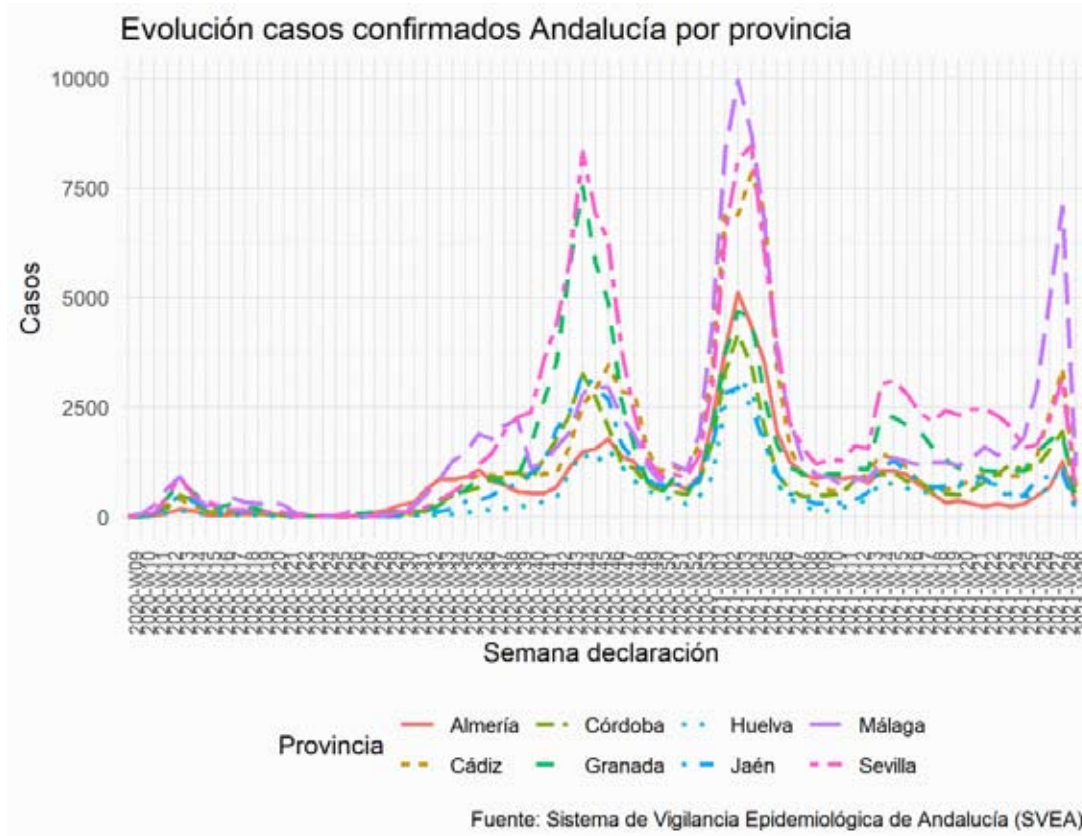


Dirección General de Salud Pública y Ordenación Farmacéutica



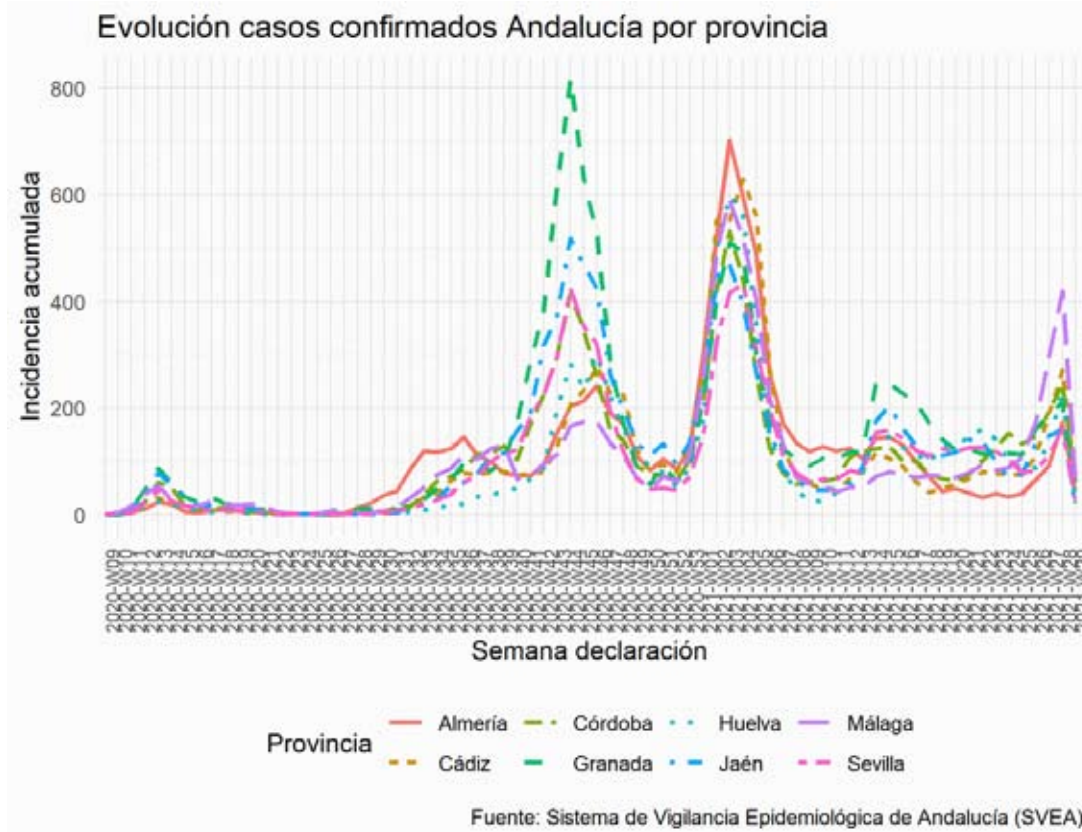


Dirección General de Salud Pública y Ordenación Farmacéutica





Dirección General de Salud Pública y Ordenación Farmacéutica

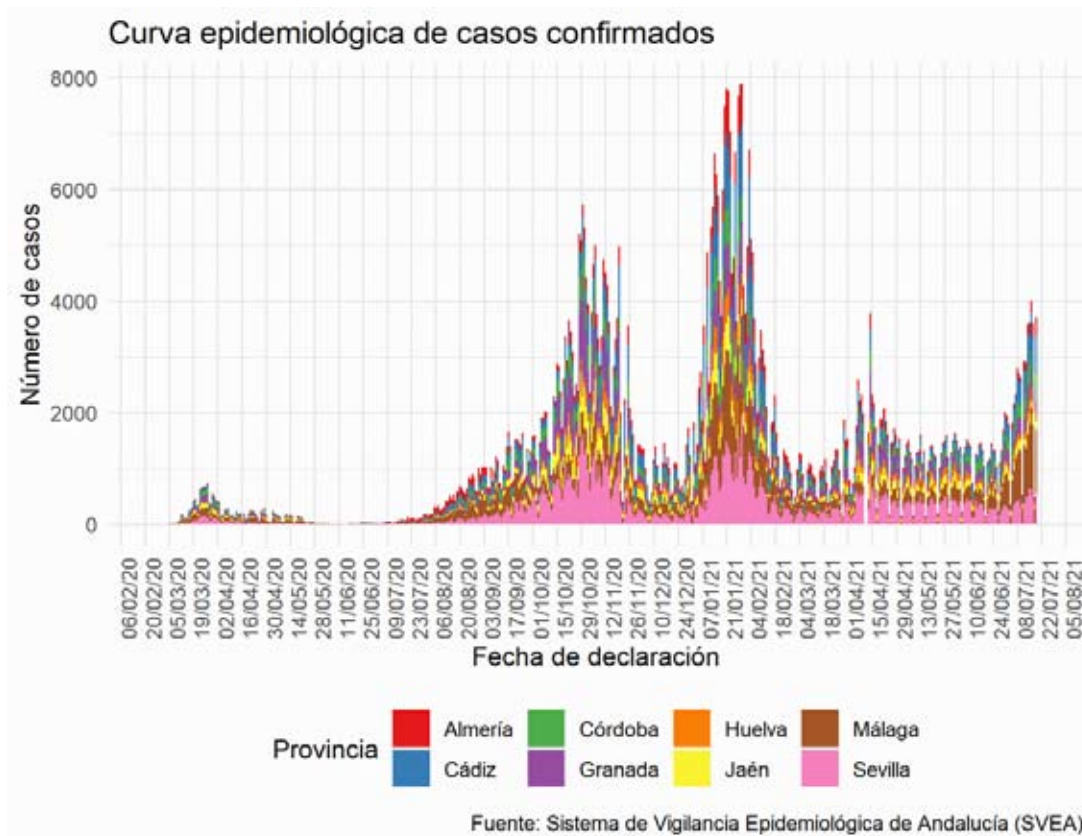




Dirección General de Salud Pública y Ordenación Farmacéutica

TABLAS Y GRÁFICOS DE CASOS CONFIRMADOS

Curvas epidemiológicas de casos confirmados:

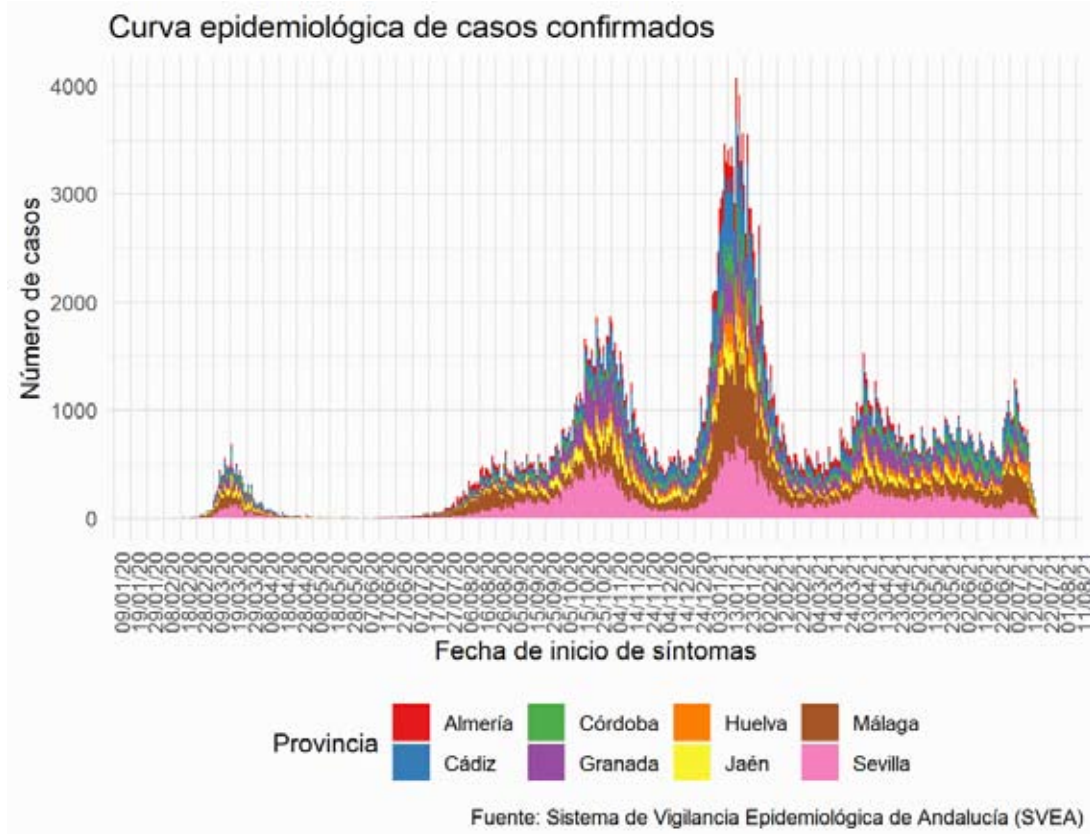


En las curvas epidemiológicas basadas en la fecha de declaración deben tomarse como provisionales al menos los 3 últimos días por la posibilidad de aparición de nuevos casos con retraso de notificación desde el resultado microbiológico positivo.





Dirección General de Salud Pública y Ordenación Farmacéutica

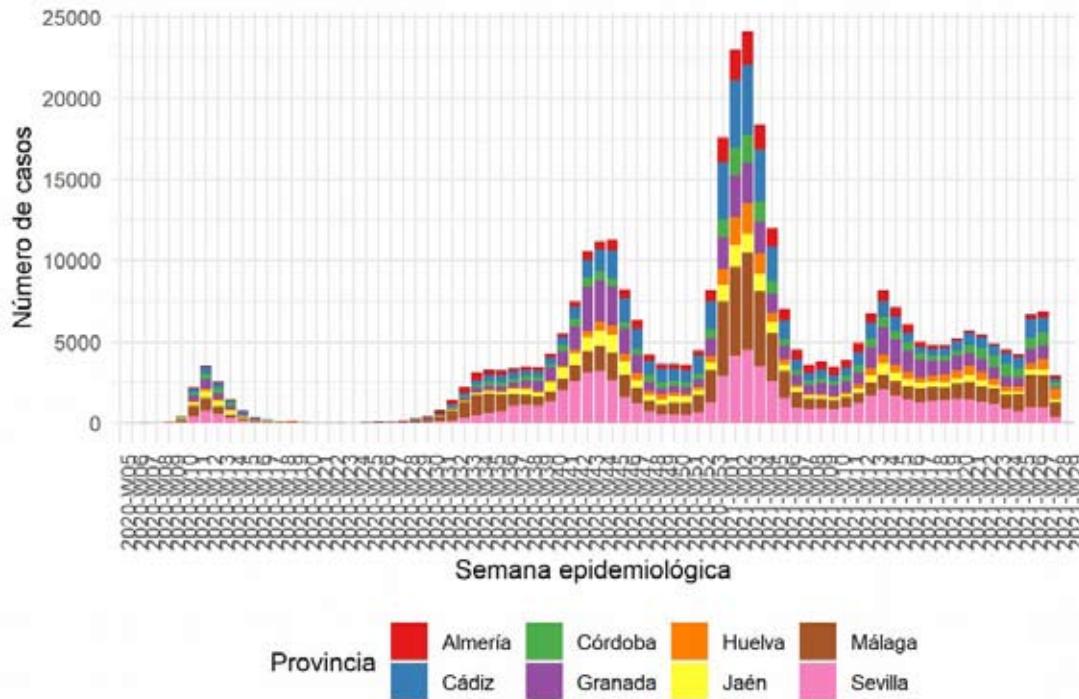




Dirección General de Salud Pública y Ordenación Farmacéutica

Curva epidemiológica de casos confirmados

Fecha de inicio de síntomas



Fuente: Sistema de Vigilancia Epidemiológica de Andalucía (SVEA)

En las curvas epidemiológicas basadas en la fecha de inicio de síntomas deben tomarse como provisionales al menos los 7 últimos días por la posibilidad de aparición de nuevos casos con retraso diagnóstico desde el inicio de síntomas.

Tabla de casos confirmados por provincia:

Provincia	n	Porcentaje
Almería	58562	8.7
Cádiz	93289	13.9
Córdoba	61647	9.2
Granada	97705	14.6
Huelva	36101	5.4
Jaén	55167	8.2
Málaga	124041	18.5
Sevilla	144705	21.6
Total	671217	100.1

Tabla de casos confirmados por distrito:

Distrito	n	Porcentaje
Sevilla	49379	7.4





Dirección General de Salud Pública y Ordenación Farmacéutica

Distrito	n	Porcentaje
Metropolitano de Granada	48934	7.3
Málaga	46903	7.0
Costa del Sol	43184	6.4
Bahía de Cádiz-La Janda	33515	5.0
Sevilla Sur	31855	4.8
Granada	30727	4.6
Almería	27260	4.1
Jerez-Costa Noroeste	25730	3.8
Córdoba	25464	3.8
Aljarafe	25000	3.7
Sevilla Norte	24486	3.7
Córdoba Sur	21976	3.3
Huelva-Costa	21256	3.2
Poniente de Almería	18909	2.8
Jaén	18520	2.8
Jaén Norte	15626	2.3
Sevilla Este	13947	2.1
Jaen Nordeste	13666	2.0
Campo de Gibraltar Oeste	13133	2.0
Levante-Alto Almanzora	12379	1.8
Condado-Campiña	11582	1.7
Valle del Guadalhorce	11576	1.7
Sierra de Cádiz	11060	1.6
Campo de Gibraltar Este	9531	1.4
Axarquía	9257	1.4
Granada Sur	9017	1.3
Granada Nordeste	8937	1.3
Guadalquivir	8019	1.2
La Vega	7851	1.2
Jaén Sur	7340	1.1
Córdoba Norte	6158	0.9
Serranía	5147	0.8
Sierra de Huelva-Andévalo Central	3141	0.5
Total	670465	100.0



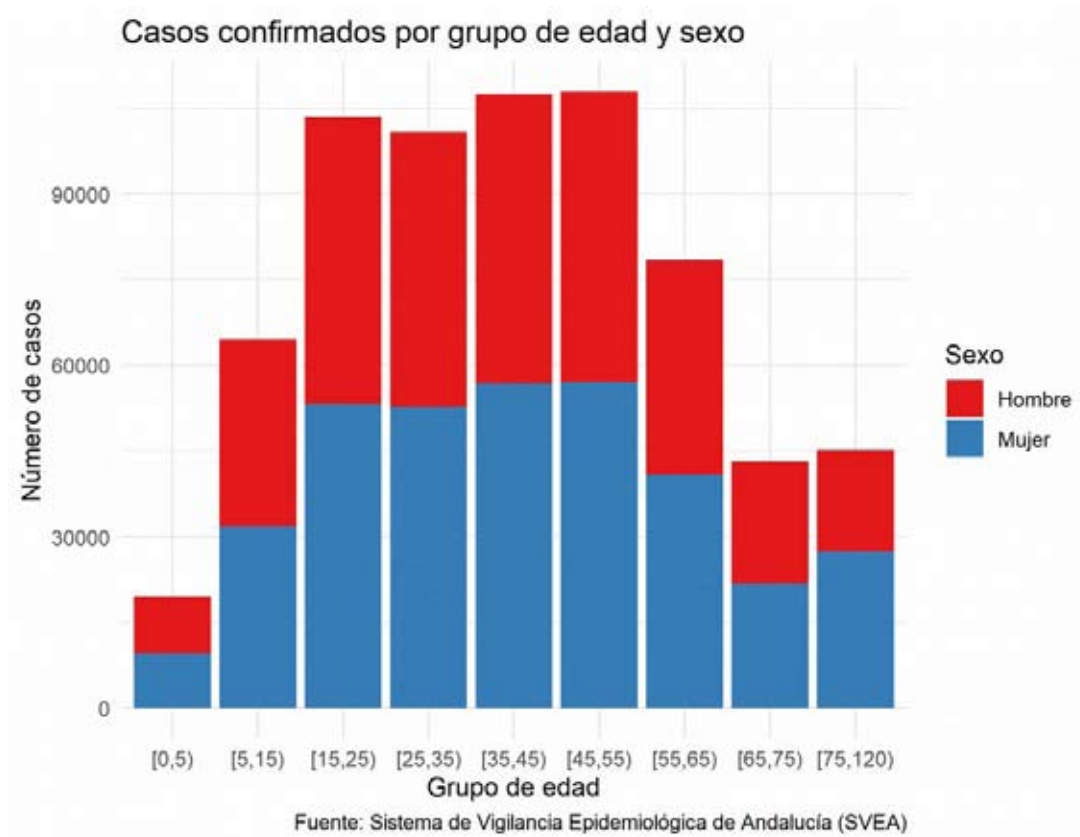


Dirección General de Salud Pública y Ordenación Farmacéutica

Tabla de casos confirmados por sexo:

Sexo	n	Porcentaje
Desconocido	43	0.0
Hombre	319506	47.6
Indeterminado	5	0.0
Mujer	351662	52.4
NA	1	0.0
Total	671217	100.0

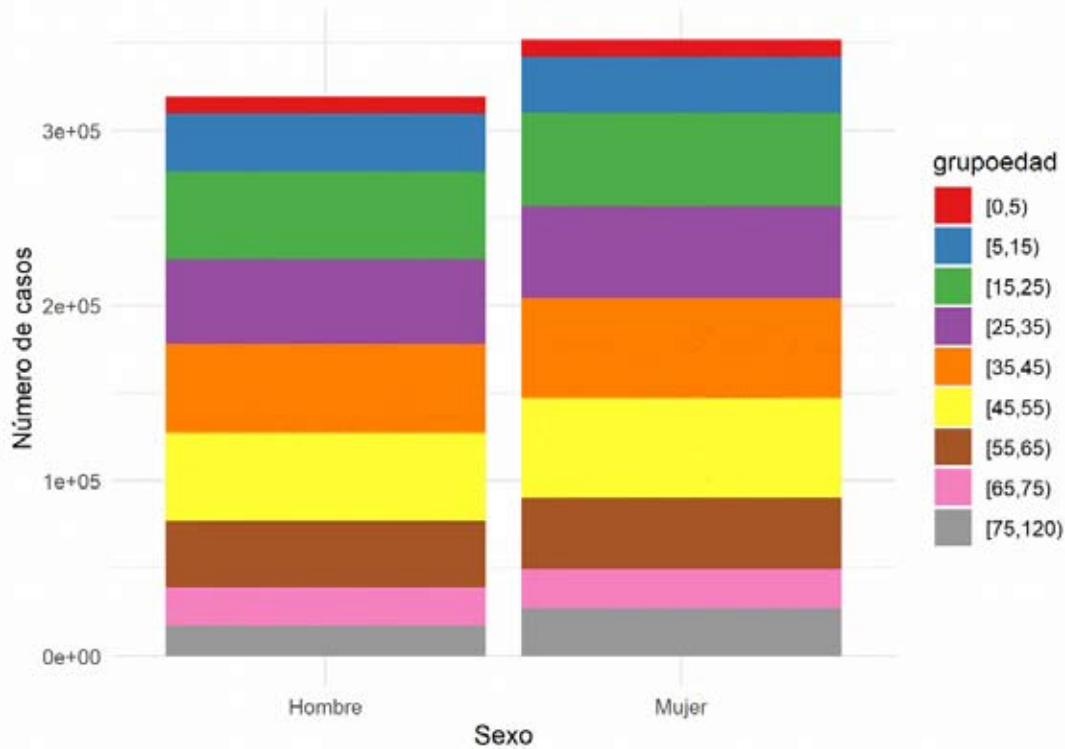
Gráficos de casos confirmados por grupo de edad y sexo:





Dirección General de Salud Pública y Ordenación Farmacéutica

Casos confirmados por sexo y grupo de edad



Fuente: Sistema de Vigilancia Epidemiológica de Andalucía (SVEA)

Tabla de casos confirmados por grupo de edad y sexo:

Grupo de edad	Hombre	Mujer	Total
[0,5)	10010	9594	19604
[5,15)	32651	31891	64542
[15,25)	50268	53228	103496
[25,35)	48240	52643	100883
[35,45)	50592	56916	107508
[45,55)	50733	57180	107913
[55,65)	37735	40821	78556
[65,75)	21300	21856	43156
[75,120)	17834	27432	45266
Total	319363	351561	670924

Porcentaje de confirmados por grupo de edad y sexo:

Grupo de edad	Hombre	Mujer
[0,5)	3.1	2.7
[5,15)	10.2	9.1
[15,25)	15.7	15.1
[25,35)	15.1	15.0





Dirección General de Salud Pública y Ordenación Farmacéutica

Grupo de edad	Hombre	Mujer
[35,45)	15.8	16.2
[45,55)	15.9	16.3
[55,65)	11.8	11.6
[65,75)	6.7	6.2
[75,120)	5.6	7.8
Total	99.9	100.0

Tasas de incidencia x 100.000 habitantes por grupo de edad y sexo

Grupo de edad	Hombre	Mujer
[0,5)	5201.92	5284.09
[5,15)	6804.02	7031.57
[15,25)	10804.00	12172.47
[25,35)	9446.15	10628.36
[35,45)	7597.31	8681.71
[45,55)	7564.39	8492.80
[55,65)	6937.27	7183.85
[65,75)	5843.33	5357.70
[75,120)	6431.86	6514.63

Tabla de casos confirmados y edad media por sexo:

Sexo	n	Edad_media
Hombre	319506	39.22
Mujer	351662	40.64





Dirección General de Salud Pública y Ordenación Farmacéutica

Tabla de casos confirmados por caso importado:

Caso importado	n	Porcentaje
No	666389	99.3
Si	2692	0.4
No procede	1739	0.3
—	397	0.1
Total	671217	100.1

Tabla de casos importados por país del caso:

País del caso	n
* España	999
Portugal	200
No especificado	176
Reino Unido	155
Francia	137
Marruecos	122
Gibraltar	121
Italia	55
Alemania	53
Argelia	51
Rumania	50
Africa	36
México	35
Países Bajos	27
República Dominicana	26
Bélgica	25
Irlanda	24
Polonia	21
Suiza	20
Senegal	19
Dinamarca	17
Malta	16
Estados Unidos de América	14
Francia Metropolitana	13
Turquía	13
Bolivia	11
Brasil	11
Colombia	11
Rusia	11
Emiratos Arabes Unidos	10
República Checa	10
Argentina	9
Bulgaria	9
Ucrania	9
Africa Norte	8
Filipinas	8
Finlandia	8
India	8
Africa Oeste	7
Ecuador	7
Egipto	7





Dirección General de Salud Pública y Ordenación Farmacéutica

País del caso	n
Suecia	7
Bosnia-Herzegovina	6
Paraguay	6
Perú	6
Chile	4
Cuba	4
Hungría	4
Mali	4
Namibia	4
Panamá	4
Yugoslavia	4
Eslovaquia	3
Grecia	3
Guinea	3
Honduras	3
Nigeria	3
Pakistán	3
Tanzania	3
Venezuela	3
Andorra	2
Austria	2
Canadá	2
China	2
Costa Rica	2
Croacia	2
Ghana	2
Guinea Ecuatorial	2
Irak	2
Líbano	2
Luxemburgo	2
Mauritania	2
Uganda	2
Angola	1
Bangladesh	1
Bielorrusia	1
Costa de Marfil	1
Gambia	1
Georgia	1
Guinea-Bissau	1
Islandia	1
Israel	1
Japón	1
Jordania	1
Lituania	1
Mozambique	1
Nepal	1
Nicaragua	1
Níger	1
Siria	1
Sudafrica	1
Tailandia	1
Túnez	1





Dirección General de Salud Pública y Ordenación Farmacéutica

	País del caso	n
Total		2692

Tabla de casos confirmados por país de origen:

País de origen	n	Porcentaje
España	498174	74.22
-No Especificado-	122438	18.24
Marruecos	9915	1.48
Colombia	4075	0.61
Ecuador	3234	0.48
Rumania	2875	0.43
Argentina	2709	0.40
Venezuela	2160	0.32
Bolivia	1967	0.29
Reino Unido	1655	0.25
Paraguay	1470	0.22
Perú	1307	0.19
NA	1265	0.19
Italia	1016	0.15
Macedonia	1006	0.15
Francia	990	0.15
Nicaragua	976	0.15
Ucrania	896	0.13
Brasil	868	0.13
Alemania	765	0.11
Honduras	756	0.11
Senegal	750	0.11
República Dominicana	688	0.10
Rusia	652	0.10
Cuba	620	0.09
China	352	0.05
Bulgaria	329	0.05
Argelia	318	0.05
Bélgica	296	0.04
Malí	290	0.04
México	278	0.04
Chile	270	0.04
Países Bajos	263	0.04
Uruguay	249	0.04
El Salvador	242	0.04
Nigeria	241	0.04
Portugal	229	0.03
Estados Unidos de América	226	0.03
Polonia	226	0.03
Filipinas	216	0.03
Pakistán	215	0.03
Suecia	204	0.03
Suiza	195	0.03
Lituania	156	0.02
Guinea-Bissau	148	0.02
Finlandia	143	0.02
Guinea	137	0.02





Dirección General de Salud Pública y Ordenación Farmacéutica

Pais de origen	n	Porcentaje
Irlanda	128	0.02
Dinamarca	126	0.02
India	123	0.02
Ghana	116	0.02
Guatemala	105	0.02
Siria	103	0.02
Gambia	95	0.01
Georgia	87	0.01
Armenia	83	0.01
Costa de Marfil	79	0.01
Noruega	78	0.01
Sahara Occidental	76	0.01
Eslovenia	63	0.01
Mauritania	63	0.01
Bangladesh	61	0.01
Guinea Ecuatorial	59	0.01
Moldavia	57	0.01
Hungría	56	0.01
Irán	49	0.01
Camerún	46	0.01
República Checa	38	0.01
Costa Rica	37	0.01
Panamá	37	0.01
Líbano	36	0.01
Turquía	36	0.01
Bielorrusia	32	0.00
Eslovaquia	32	0.00
Canadá	31	0.00
Albania	28	0.00
Etiopía	28	0.00
Estonia	26	0.00
Andorra	24	0.00
Egipto	24	0.00
Grecia	24	0.00
Austria	23	0.00
Kenia	23	0.00
Afganistán	22	0.00
África del Sur	22	0.00
Australia	20	0.00
Jordania	20	0.00
Gibraltar	19	0.00
Japón	19	0.00
Irak	18	0.00
Túnez	17	0.00
Croacia	16	0.00
Kazajstán	16	0.00
Letonia	16	0.00
Burkina Faso	15	0.00
Nepal	15	0.00
Angola	14	0.00
Bosnia-Herzegovina	14	0.00
Palestina	14	0.00





Dirección General de Salud Pública y Ordenación Farmacéutica

Pais de origen	n	Porcentaje
Sri Lanka	14	0.00
Congo	13	0.00
Chipre	12	0.00
Serbia	12	0.00
Vietnam	12	0.00
Israel	11	0.00
Yemen	11	0.00
Sierra Leona	10	0.00
Pitcairn	9	0.00
Tailandia	9	0.00
Yugoslavia	9	0.00
Cabo Verde	8	0.00
Dominica	8	0.00
Haití	8	0.00
Indonesia	8	0.00
Uzbekistán	8	0.00
Azerbaiyán	7	0.00
Emiratos Arabes Unidos	7	0.00
Luxemburgo	7	0.00
Arabia Saudita	6	0.00
Benin	6	0.00
Martinica	6	0.00
RÚanda	6	0.00
Sudán	6	0.00
Francia Metropolitana	5	0.00
Libia	5	0.00
Macao	5	0.00
Nueva Zelanda	5	0.00
Omán	5	0.00
Puerto Rico	5	0.00
Qatar	5	0.00
República de Corea	5	0.00
Apátrida	4	0.00
Eritrea	4	0.00
Libéria	4	0.00
Mozambique	4	0.00
Níger	4	0.00
República Centroafricana	4	0.00
Tanzania	4	0.00
Aruba	3	0.00
Chad	3	0.00
Granada	3	0.00
Islandia	3	0.00
Kirghizistan	3	0.00
Kuwait	3	0.00
Mauricio	3	0.00
Papua Nueva Guinea	3	0.00
Singapur	3	0.00
Togo	3	0.00
Anguila	2	0.00
Bahamas	2	0.00
Belice	2	0.00





Dirección General de Salud Pública y Ordenación Farmacéutica

Pais de origen	n	Porcentaje
Bhután	2	0.00
Fidji	2	0.00
Gabón	2	0.00
Hong-Kong	2	0.00
Nueva Caledonia	2	0.00
Taiwán	2	0.00
Trinidad y Tobago	2	0.00
Uganda	2	0.00
Vanuatu	2	0.00
Vaticano, Santa Sede	2	0.00
Zimbabwe	2	0.00
Bahrein	1	0.00
Bermudas	1	0.00
Brunei Darussalam	1	0.00
Comoras	1	0.00
Groenlandia	1	0.00
Guadalupe	1	0.00
Islas Vírgenes Británicas	1	0.00
Madagascar	1	0.00
Mayotte	1	0.00
Micronesia	1	0.00
Mónaco	1	0.00
Montenegro	1	0.00
Naurú	1	0.00
Palau	1	0.00
Polinesia Francesa	1	0.00
Seychelles	1	0.00
Somalia	1	0.00
Suriname	1	0.00
Zambia	1	0.00

CARACTERÍSTICAS CLÍNICAS DE LOS CASOS CONFIRMADOS

HOSPITALIZACIÓN:

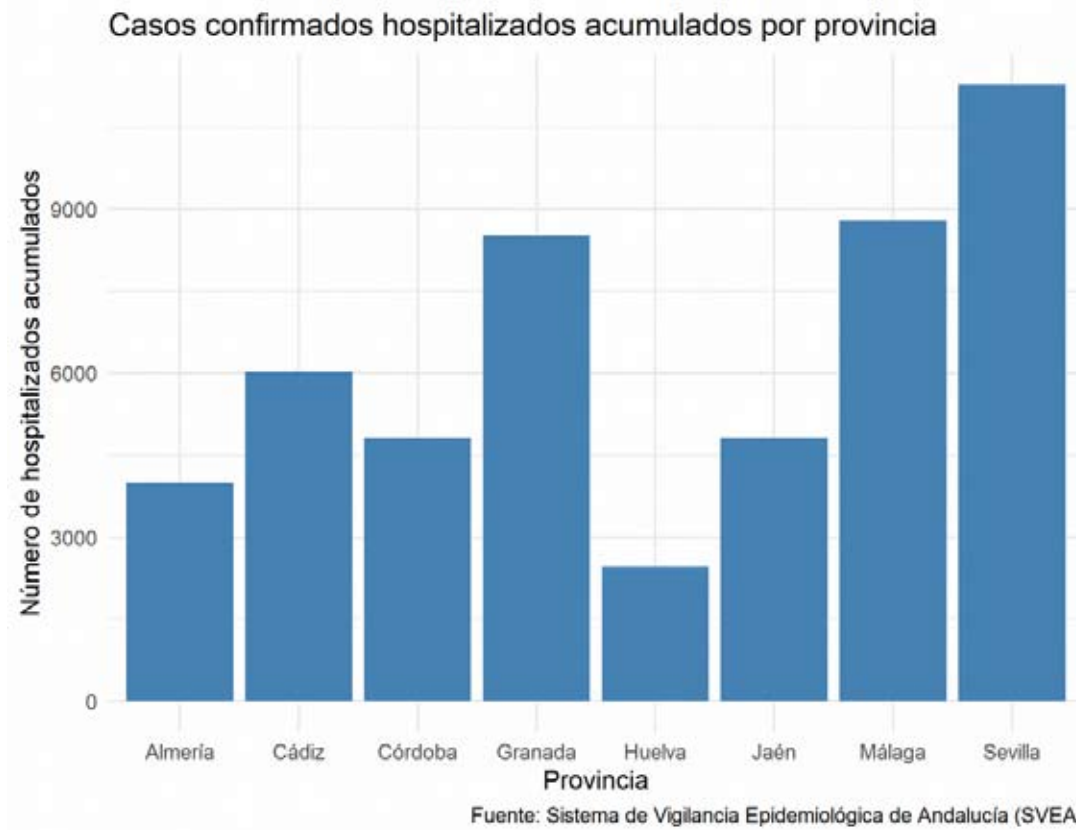
- Se han notificado 50681 casos confirmados hospitalizados, lo que supone un 7.55% del total de casos confirmados.

Casos confirmados con hospitalización	n	Porcentaje
No	620536	92.4
Sí	50681	7.6
Total	671217	100.0





Dirección General de Salud Pública y Ordenación Farmacéutica



Tablas de casos hospitalizados acumulados por provincia:

Provincia	n	Porcentaje
Almería	3986	7.9
Cádiz	6026	11.9
Córdoba	4821	9.5
Granada	8514	16.8
Huelva	2449	4.8
Jaén	4820	9.5
Málaga	8792	17.3
Sevilla	11273	22.2
Total	50681	99.9





Dirección General de Salud Pública y Ordenación Farmacéutica

Gráfico de casos confirmados hospitalizados acumulados por grupo de edad y sexo:

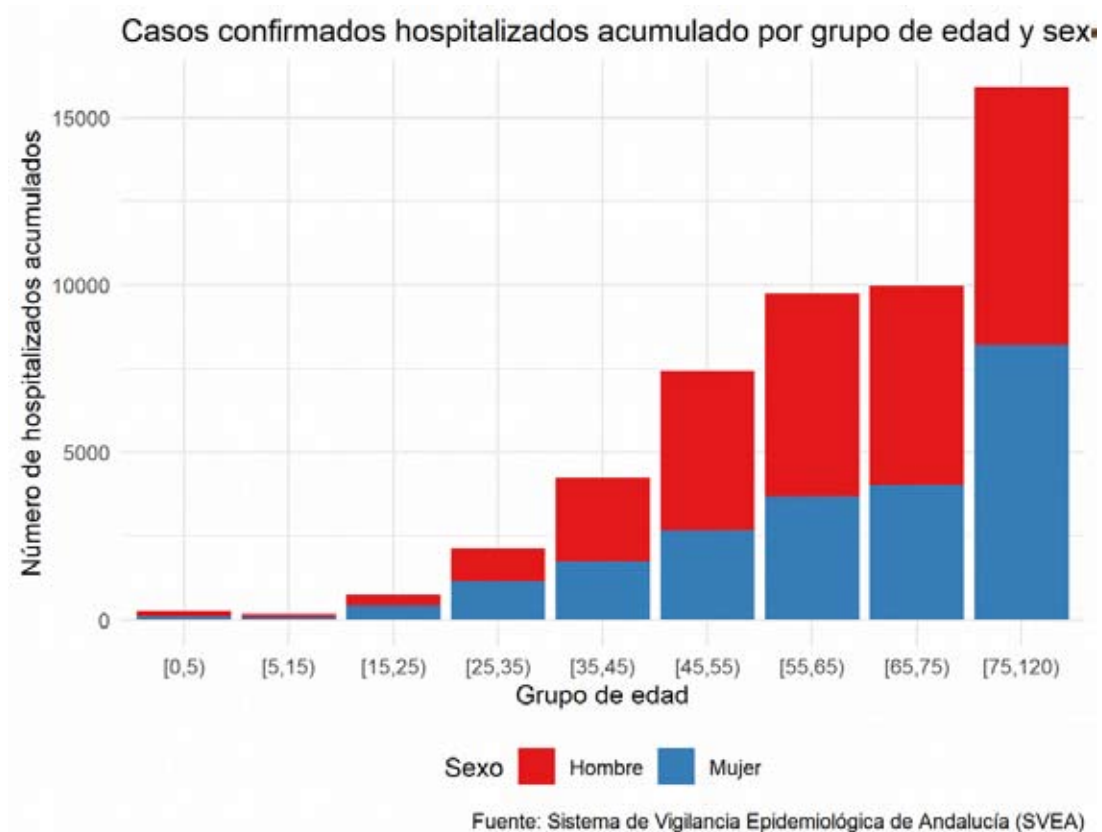


Tabla de casos acumulados hospitalizados por grupo de edad y sexo:

Grupo de edad	Hombre	Mujer	Total
[0,5)	145	121	266
[5,15)	102	80	182
[15,25)	328	440	768
[25,35)	970	1161	2131
[35,45)	2515	1746	4261
[45,55)	4752	2674	7426
[55,65)	6057	3693	9750
[65,75)	5935	4041	9976
[75,120)	7705	8209	15914
Total	28509	22165	50674





Dirección General de Salud Pública y Ordenación Farmacéutica

Gráfico de casos confirmados hospitalizados en activo por provincia:

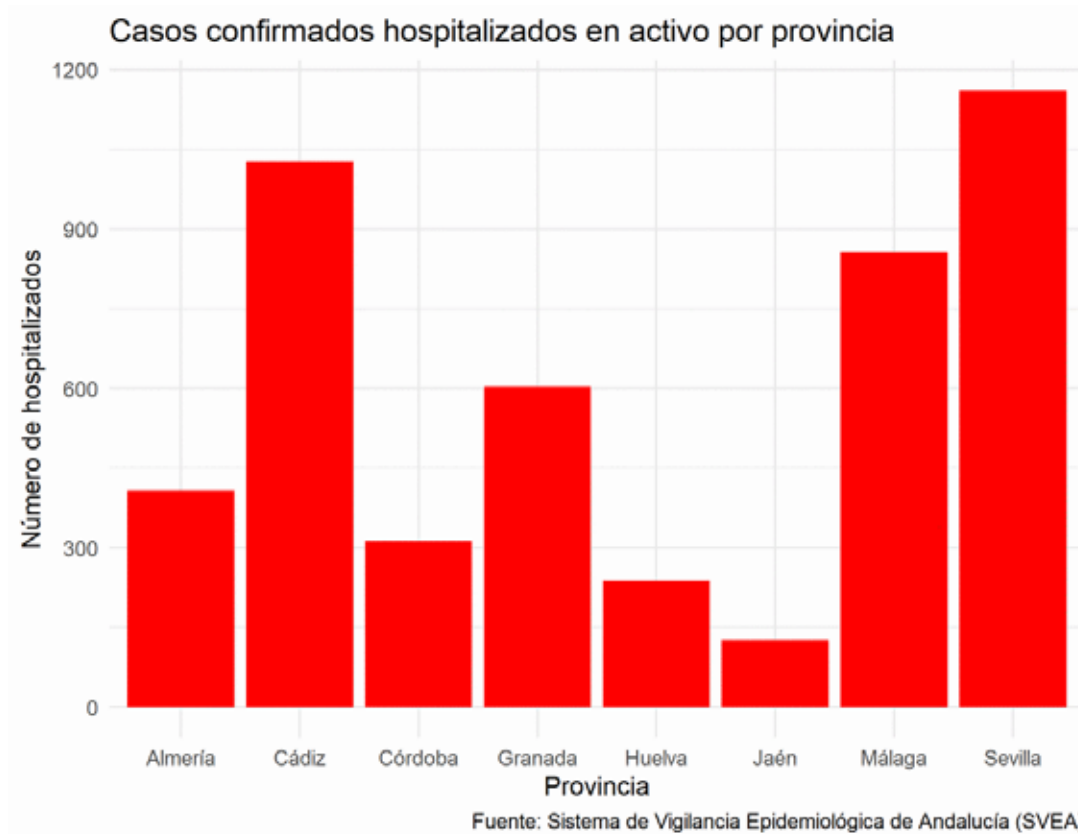


Tabla de casos confirmados hospitalizados en activo por provincia:

Provincia	n	Porcentaje
Almería	407	8.6
Cádiz	1028	21.7
Córdoba	313	6.6
Granada	603	12.7
Huelva	239	5.0
Jaén	126	2.7
Málaga	857	18.1
Sevilla	1160	24.5
Total	4733	99.9





Dirección General de Salud Pública y Ordenación Farmacéutica

Gráfico de casos confirmados hospitalizados en activo por grupo de edad y sexo:

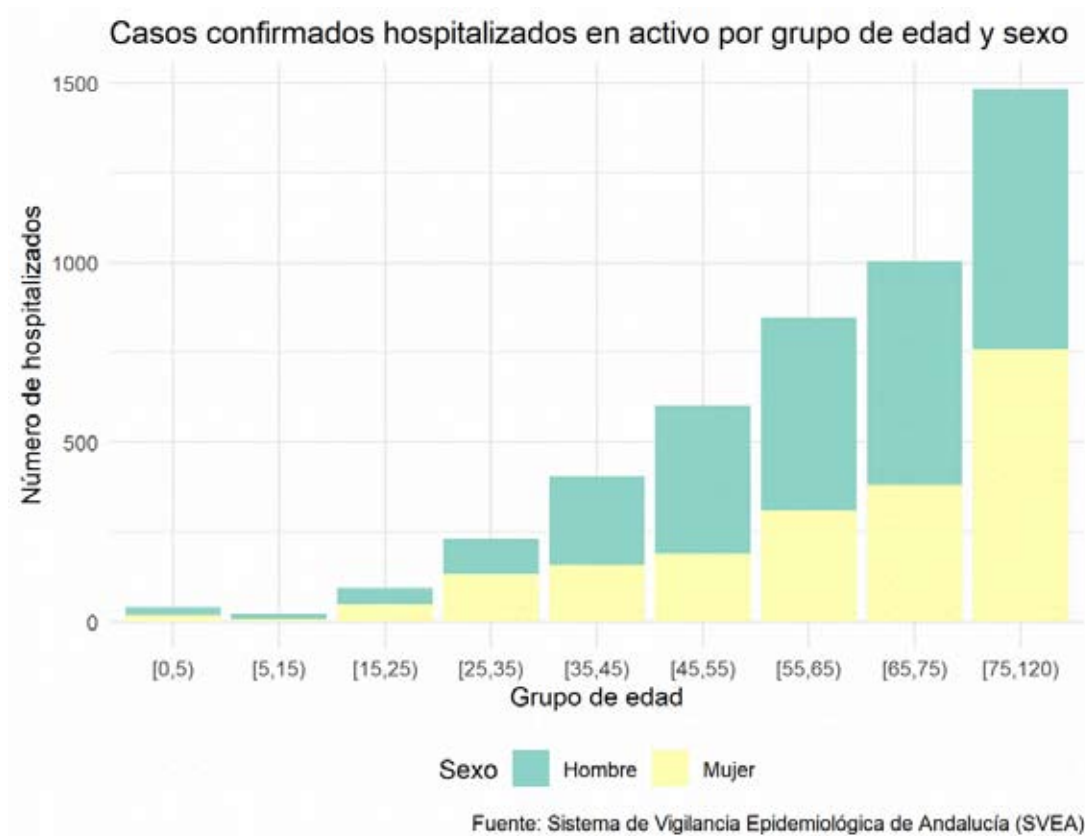


Tabla de casos confirmados hospitalizados activos por grupo de edad y sexo:

Grupo de edad	Hombre	Mujer	Total
[0,5)	23	18	41
[5,15)	13	8	21
[15,25)	44	49	93
[25,35)	98	132	230
[35,45)	246	159	405
[45,55)	412	190	602
[55,65)	538	309	847
[65,75)	622	382	1004
[75,120)	724	760	1484
Total	2720	2007	4727





Dirección General de Salud Pública y Ordenación Farmacéutica

ESTANCIA EN UCI

- Se han notificado 5663 casos confirmados hospitalizados con estancia en UCI.

Gráfico de casos confirmados con estancia en UCI por provincia:

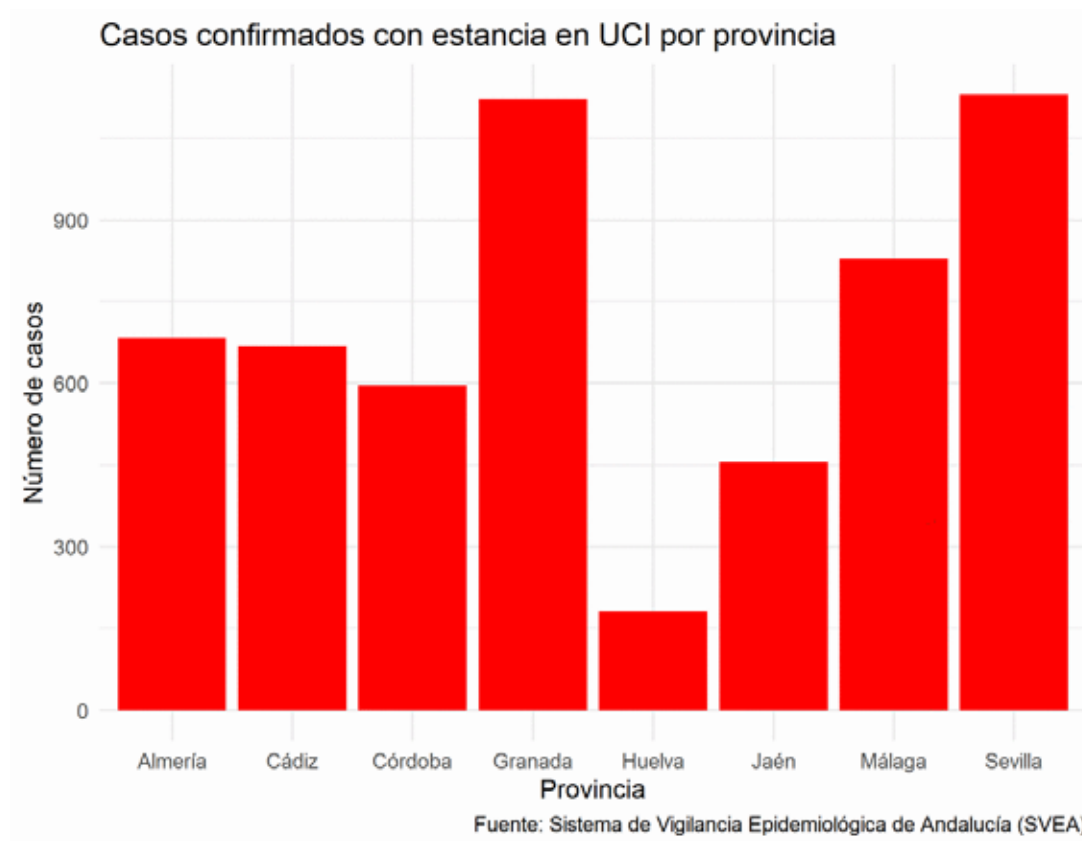


Tabla de casos confirmados con estancia en UCI por provincia:

Provincia	n	Porcentaje
Almería	683	12.1
Cádiz	668	11.8
Córdoba	596	10.5
Granada	1121	19.8
Huelva	182	3.2
Jaén	456	8.1
Málaga	828	14.6
Sevilla	1129	19.9
Total	5663	100.0



Dirección General de Salud Pública y Ordenación Farmacéutica

Gráfico de casos confirmados con estancia UCI por grupo de edad y sexo:

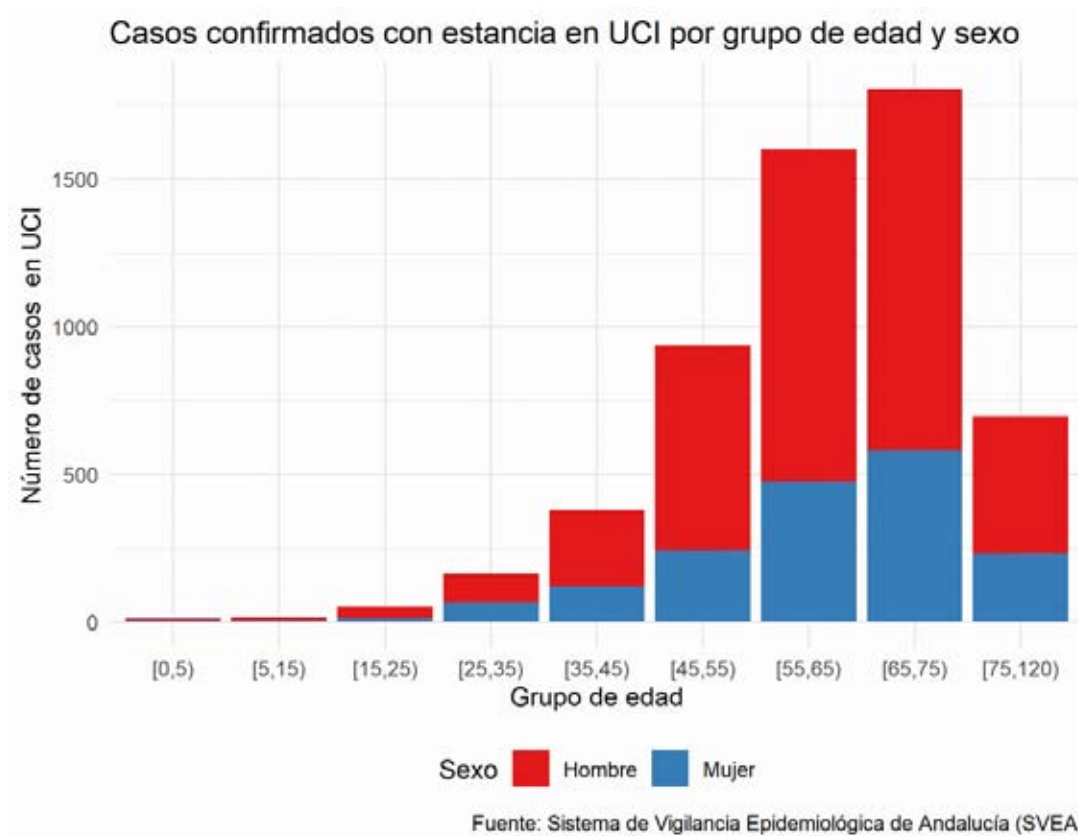


Tabla de casos con estancia en UCI por grupo edad y sexo

Grupo de edad	Hombre	Mujer	Total
[0,5)	8	5	13
[5,15)	11	6	17
[15,25)	37	14	51
[25,35)	96	66	162
[35,45)	259	119	378
[45,55)	693	242	935
[55,65)	1127	476	1603
[65,75)	1225	581	1806
[75,120)	467	231	698
Total	3923	1740	5663





Dirección General de Salud Pública y Ordenación Farmacéutica

ALTAS HOSPITALARIAS DE CASOS CONFIRMADOS

Gráfico de altas hospitalarias por provincia:



Altas hospitalarias de casos confirmados por provincia:

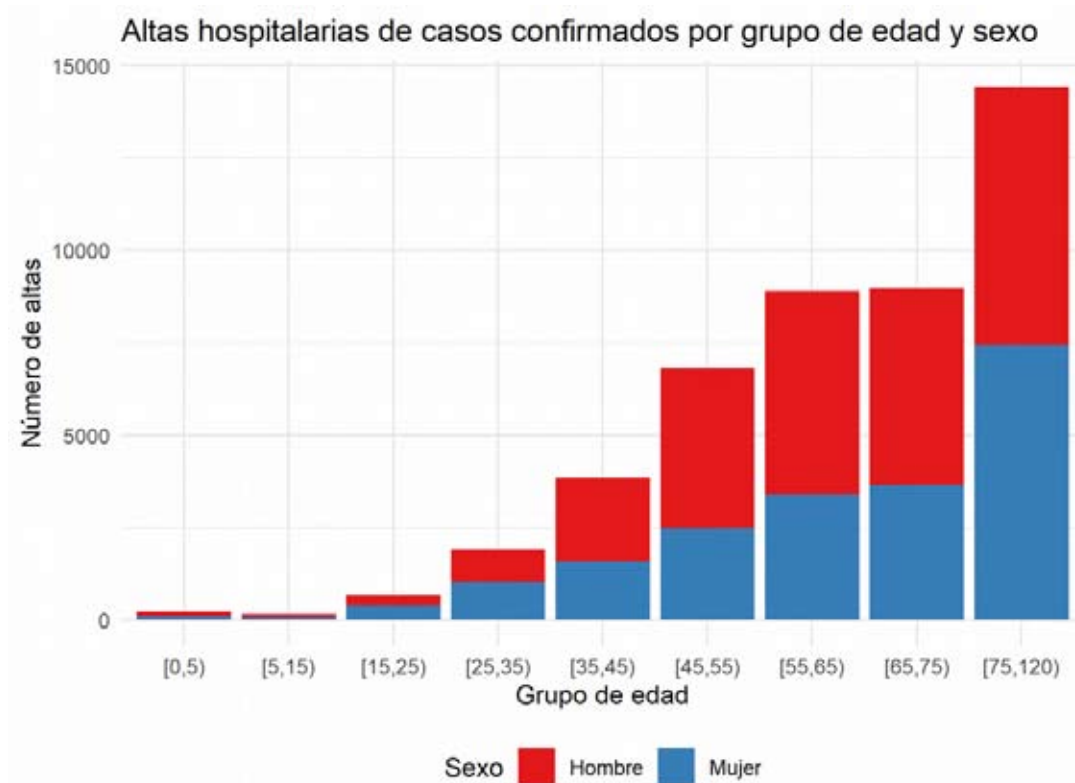
Provincia	n	Porcentaje
Almería	3579	7.8
Cádiz	4998	10.9
Córdoba	4508	9.8
Granada	7911	17.2
Huelva	2210	4.8
Jaén	4694	10.2
Málaga	7935	17.3
Sevilla	10113	22.0
Total	45948	100.0





Dirección General de Salud Pública y Ordenación Farmacéutica

Gráfico de casos confirmados con alta hospitalaria por grupo de edad y sexo:



Fuente: Sistema de Vigilancia Epidemiológica de Andalucía (SVEA)

Altas hospitalarias de casos confirmados por grupo edad y sexo:

Grupo de edad	Hombre	Mujer	Total
[0,5)	122	103	225
[5,15)	89	72	161
[15,25)	284	391	675
[25,35)	872	1029	1901
[35,45)	2269	1587	3856
[45,55)	4340	2484	6824
[55,65)	5519	3384	8903
[65,75)	5313	3659	8972
[75,120)	6981	7449	14430
Total	25789	20158	45947

Altas hospitalarias de casos confirmados excluyendo fallecidos por provincia

Provincia	n	Porcentaje
Almería	3071	8.2
Cádiz	3867	10.3





Dirección General de Salud Pública y Ordenación Farmacéutica

Provincia	n	Porcentaje
Córdoba	3691	9.8
Granada	6342	16.9
Huelva	1874	5.0
Jaén	3807	10.2
Málaga	6490	17.3
Sevilla	8349	22.3
Total	37491	100.0

Altas hospitalarias de casos confirmados excluyendo fallecidos por grupo edad y sexo

Grupo de edad	Hombre	Mujer	Total
[0,5)	122	103	225
[5,15)	89	72	161
[15,25)	270	385	655
[25,35)	859	1018	1877
[35,45)	2223	1563	3786
[45,55)	4131	2401	6532
[55,65)	4911	3134	8045
[65,75)	4136	3168	7304
[75,120)	4053	4852	8905
Total	20794	16696	37490

EVOLUCIÓN DE LOS CASOS CONFIRMADOS

Evolución	n	Porcentaje
Curación sin secuelas	605381	90.2
Desconocido	32630	4.9
Provisional-Favorable	19574	2.9
Defunción	10272	1.5
Curación con secuelas	2933	0.4
Provisional-Desfavorable	427	0.1
Total	671217	100.0

CASOS CONFIRMADOS RECUPERADOS

Provincia	n
Almería	55130
Cádiz	83425
Córdoba	55402
Granada	90056
Huelva	32899
Jaén	51212
Málaga	105965
Sevilla	134225
Total	608314



Dirección General de Salud Pública y Ordenación Farmacéutica

LETALIDAD

- Casos confirmados fallecidos: 10272
- Letalidad: 1.53 %

Gráfico de casos confirmados fallecidos por provincia

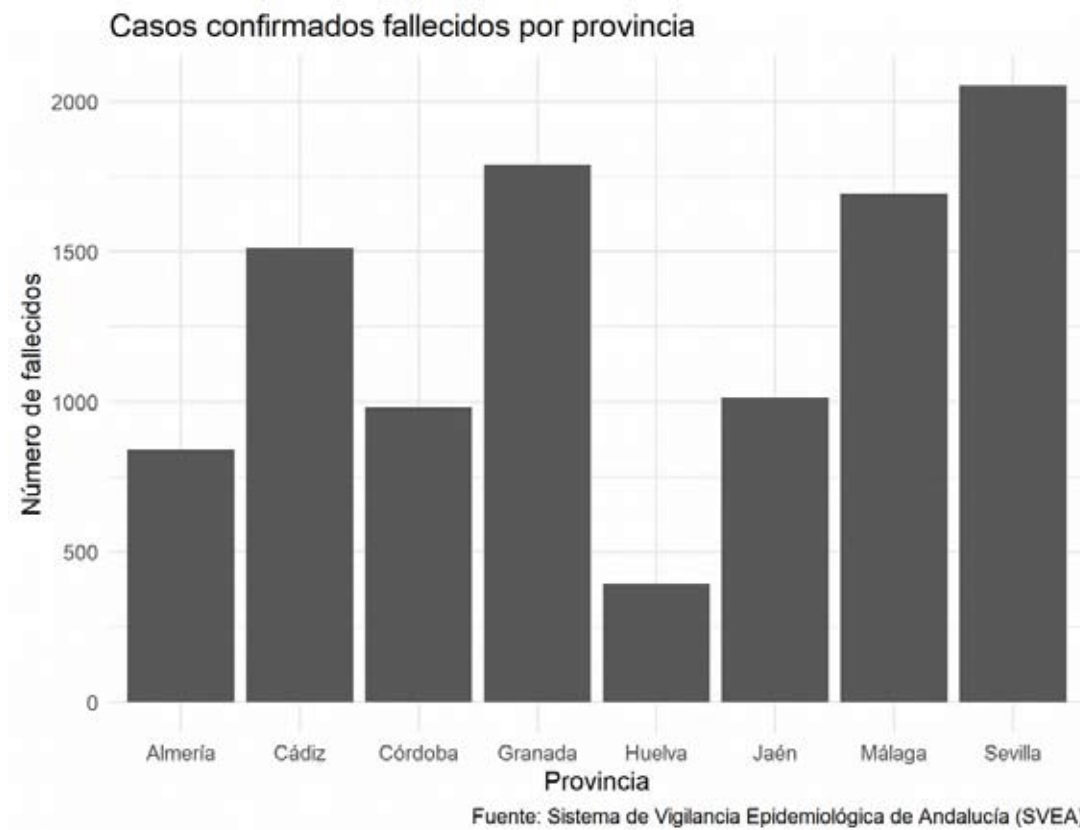


Tabla de casos confirmados fallecidos por provincia:

Provincia	n	Porcentaje
Almería	839	8.2
Cádiz	1512	14.7
Córdoba	980	9.5
Granada	1788	17.4
Huelva	395	3.8
Jaén	1015	9.9
Málaga	1692	16.5





Dirección General de Salud Pública y Ordenación Farmacéutica

Provincia	n	Porcentaje
Sevilla	2051	20.0
Total	10272	100.0

Gráfico de casos confirmados fallecidos por grupo de edad y sexo

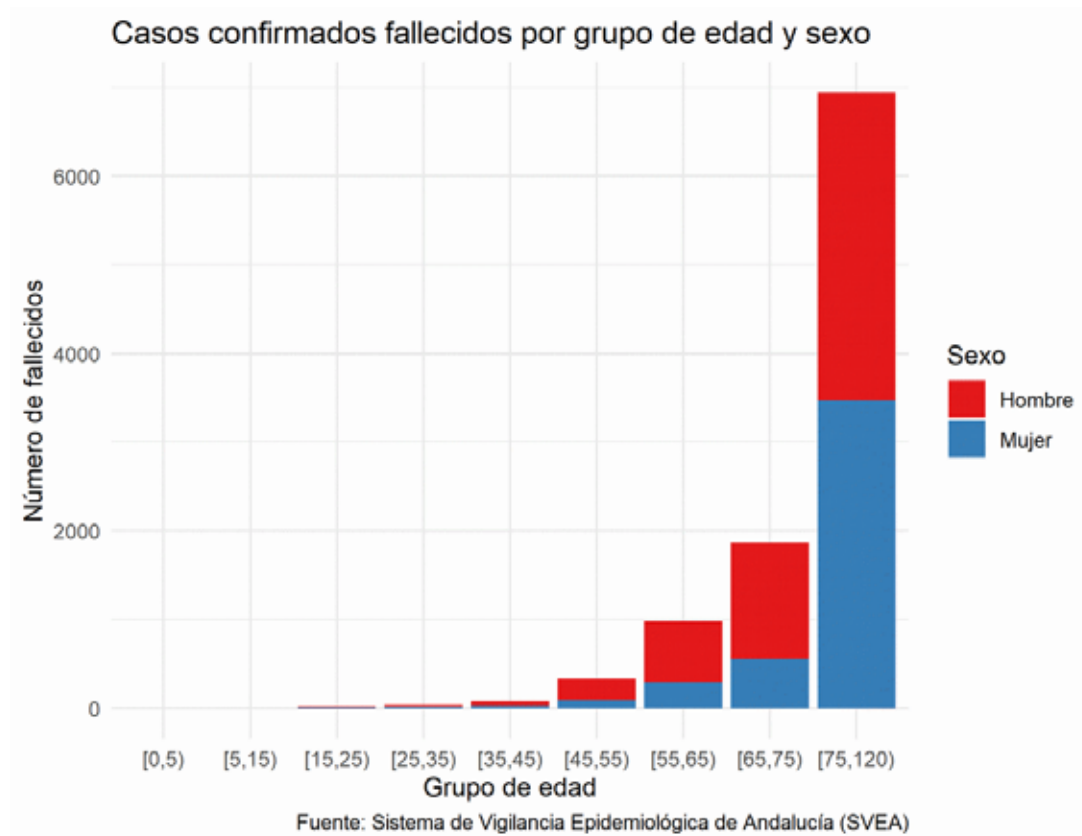


Tabla de casos confirmados fallecidos por grupo de edad y sexo:

Grupo de edad	Hombre	Mujer	Total
[0,5)	1	0	1
[5,15)	1	0	1
[15,25)	15	10	25
[25,35)	20	15	35
[35,45)	54	29	83
[45,55)	242	94	336
[55,65)	694	286	980
[65,75)	1309	562	1871
[75,120)	3470	3467	6937
Total	5806	4463	10269



Dirección General de Salud Pública y Ordenación Farmacéutica

CASOS CONFIRMADOS INSTITUCIONALIZADOS

- Se han notificado 12153 casos confirmados institucionalizados.

Tabla de casos confirmados institucionalizados y fallecidos institucionalizados:

Provincia	Residencias de mayores	Otro tipo de institución	Fallecidos	Residencias de mayores	Fallecidos	Otro tipo de institución
Almería	456	69		93		8
Cádiz	1190	76		316		5
Córdoba	1628	228		315		7
Granada	1874	438		383		28
Huelva	224	30		52		6
Jaén	1238	197		229		9
Málaga	1720	390		318		22
Sevilla	2072	323		377		23
Total	10402	1751		2083		108





Dirección General de Salud Pública y Ordenación Farmacéutica

Gráfico de casos confirmados institucionalizados por provincia:

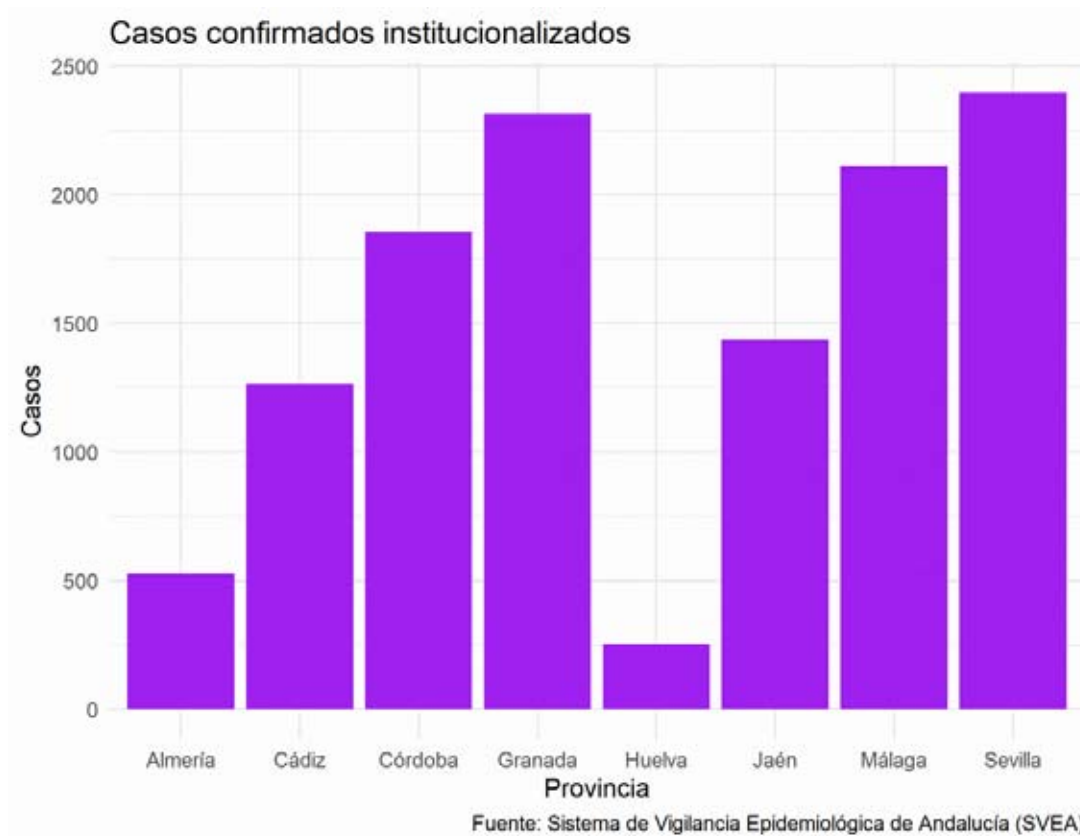


Tabla de casos confirmados institucionalizados por provincia:

Provincia	n	Porcentaje
Almería	525	4.3
Cádiz	1266	10.4
Córdoba	1856	15.3
Granada	2312	19.0
Huelva	254	2.1
Jaén	1435	11.8
Málaga	2110	17.4
Sevilla	2395	19.7
Total	12153	100.0





Dirección General de Salud Pública y Ordenación Farmacéutica

Gráfico de casos confirmados institucionalizados por grupo de edad y sexo:



Tabla casos institucionalizados por grupo de edad y sexo:

Grupo de edad	Hombre	Mujer	Total
[0,5)	6	2	8
[5,15)	12	18	30
[15,25)	123	64	187
[25,35)	107	84	191
[35,45)	175	110	285
[45,55)	225	174	399
[55,65)	353	311	664
[65,75)	659	701	1360
[75,120)	2323	6706	9029
Total	3983	8170	12153





Dirección General de Salud Pública y Ordenación Farmacéutica

Gráfico de casos confirmados institucionalizados fallecidos por grupo de edad y sexo:

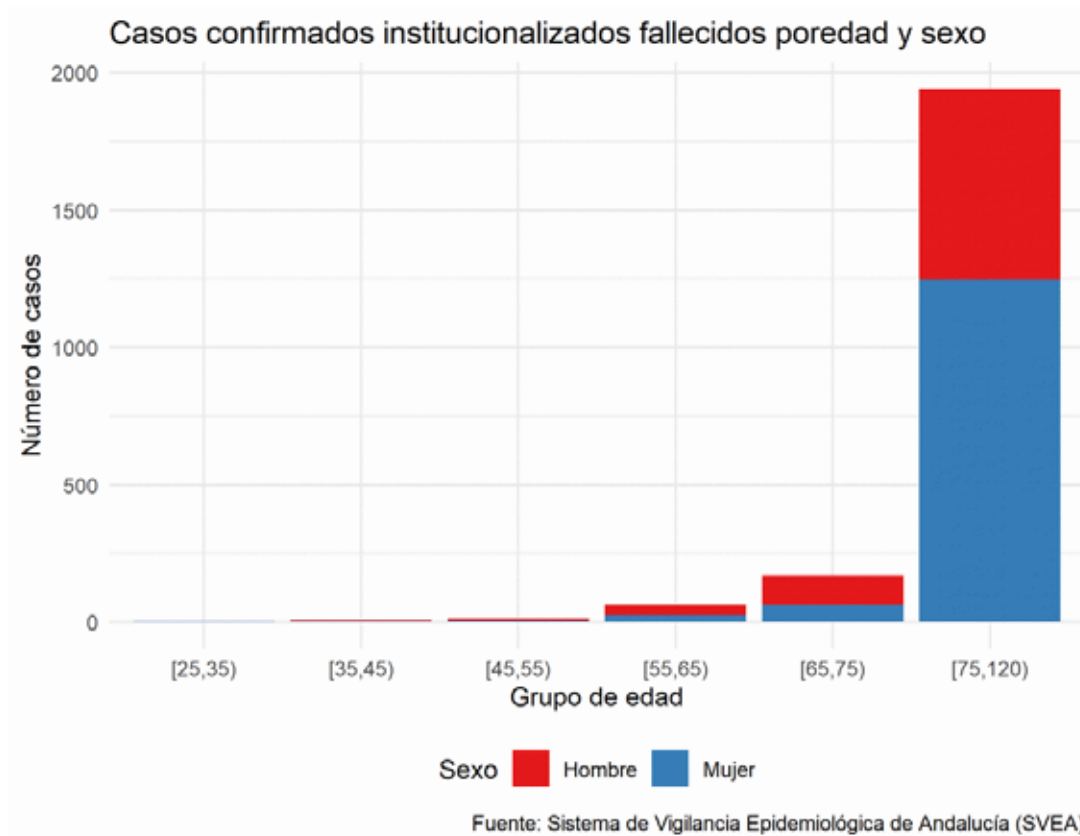


Tabla de casos confirmados institucionalizados fallecidos por grupo de edad y sexo:

Grupo de edad	Hombre	Mujer	Total
[25,35)	0	1	1
[35,45)	5	1	6
[45,55)	7	4	11
[55,65)	37	25	62
[65,75)	106	63	169
[75,120)	696	1246	1942
Total	851	1340	2191





Dirección General de Salud Pública y Ordenación Farmacéutica

Gráfico de casos confirmados institucionalizados fallecidos por provincia:

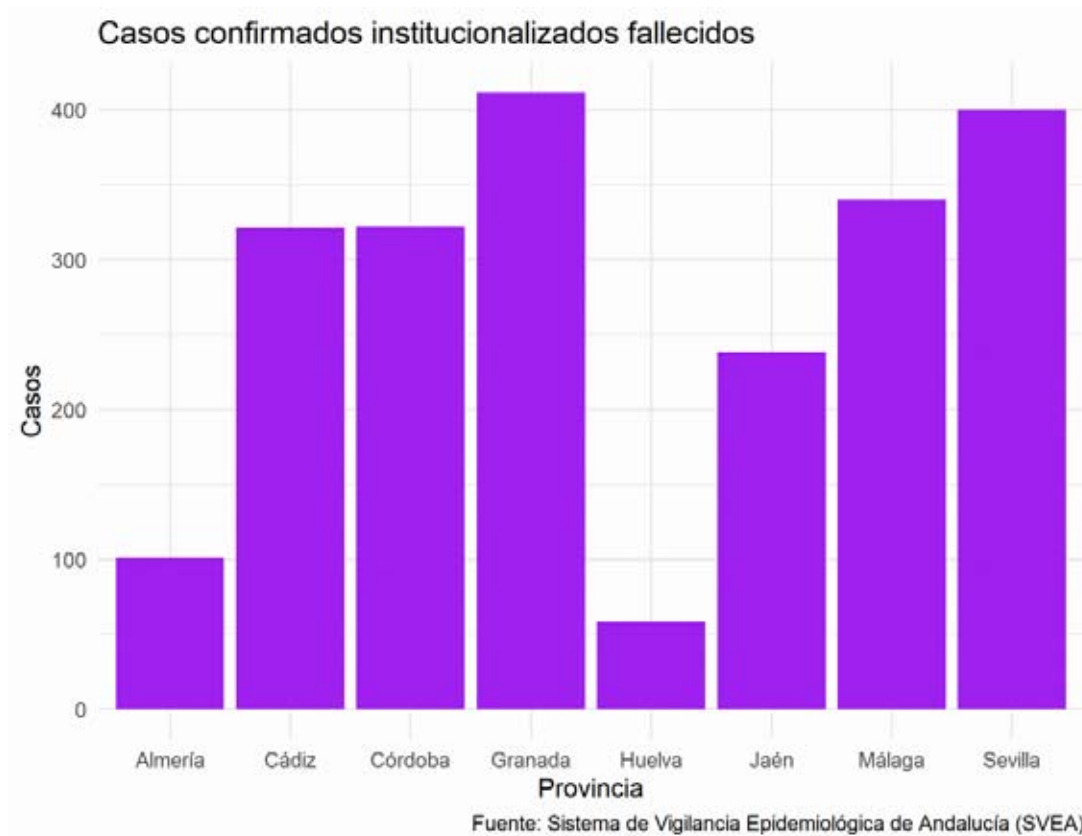


Tabla de casos confirmados institucionalizados fallecidos por provincia:

Provincia	n	Porcentaje
Almería	101	4.6
Cádiz	321	14.7
Córdoba	322	14.7
Granada	411	18.8
Huelva	58	2.6
Jaén	238	10.9
Málaga	340	15.5
Sevilla	400	18.3
Total	2191	100.1





Dirección General de Salud Pública y Ordenación Farmacéutica

CASOS CONFIRMADOS EN PROFESIONALES SANITARIOS O SOCIO-SANITARIOS:

- Se han notificado 19871 casos confirmados en profesionales sanitarios o socio-sanitarios.

Tabla de casos confirmados en profesionales sanitarios o socio-sanitarios por provincia:

Provincia	No sanitario en centro sanitario	No sanitario en centro sociosanitario	Sanitario en centro sanitario	Sanitario en centro sociosanitario	Sanitario en otro centro	T otal	Falle cidos	Cu rad os
Almería	75	150	841	180	73	1331	1	1289
Cádiz	173	223	1473	311	156	2336	2	2285
Córdoba	93	235	961	318	44	1651	3	1620
Granada	375	564	2406	596	177	4181	7	4048
Huelva	53	78	491	90	40	752	0	713
Jaén	116	214	877	364	38	1609	5	1579
Málaga	324	393	2648	661	193	4219	1	4038
Sevilla	327	451	2312	593	184	3867	6	3763
Total	1536	2308	12009	3113	905	21869	28	19335

Tabla de casos confirmados por tipo de profesional:

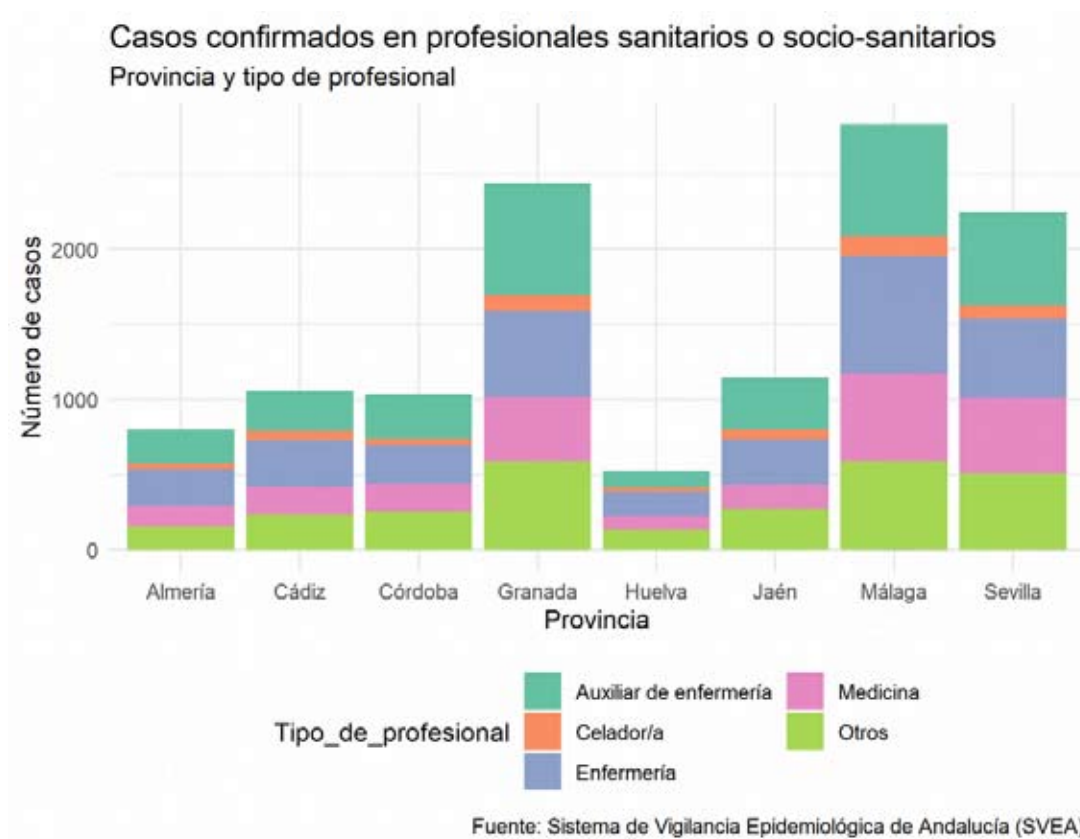
Tipo de profesional	n	Porcentaje
NA	7792	39.2
Auxiliar de enfermería	3346	16.8



Dirección General de Salud Pública y Ordenación Farmacéutica

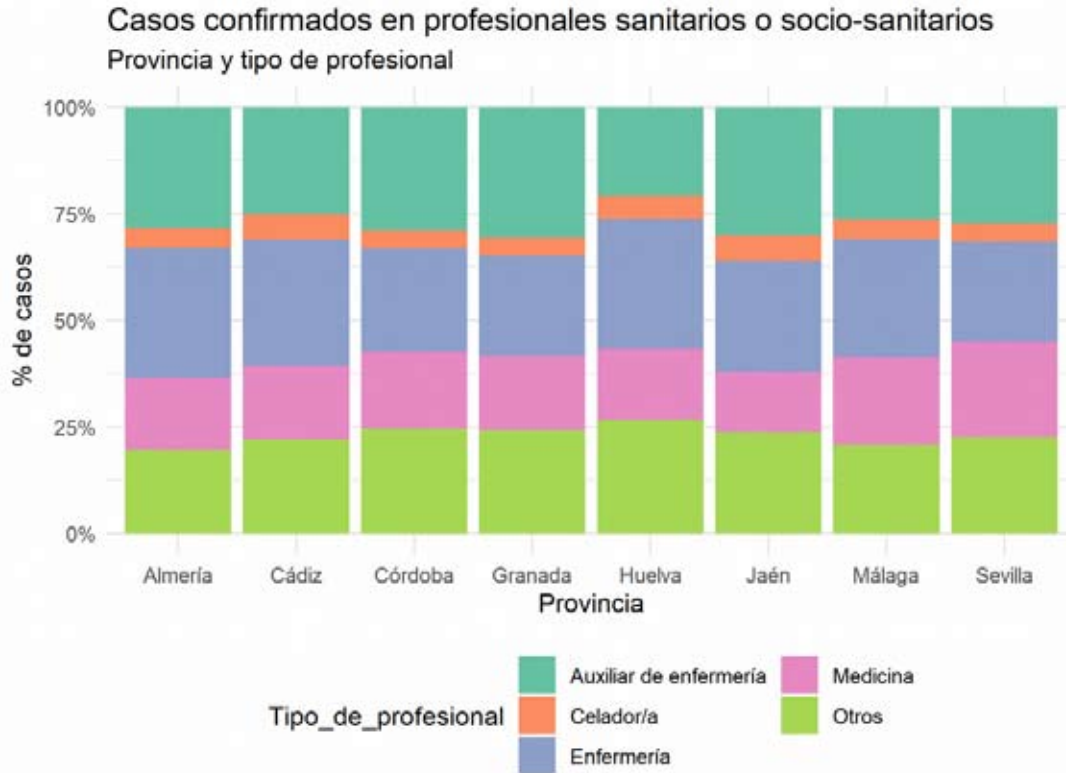
Tipo de profesional	n	Porcentaje
Enfermería	3153	15.9
Otros	2749	13.8
Medicina	2272	11.4
Celador/a	559	2.8
Total	19871	99.9

Gráficos de casos confirmados en profesionales sanitarios o socio-sanitarios por provincia:





Dirección General de Salud Pública y Ordenación Farmacéutica



Fuente: Sistema de Vigilancia Epidemiológica de Andalucía (SVEA)

Casos confirmados en profesionales sanitario o socio-sanitario por provincia:

Provincia	n	Porcentaje
Almería	1319	6.6
Cádiz	2336	11.8
Córdoba	1651	8.3
Granada	4118	20.7
Huelva	752	3.8
Jaén	1609	8.1
Málaga	4219	21.2
Sevilla	3867	19.5
Total	19871	100.0

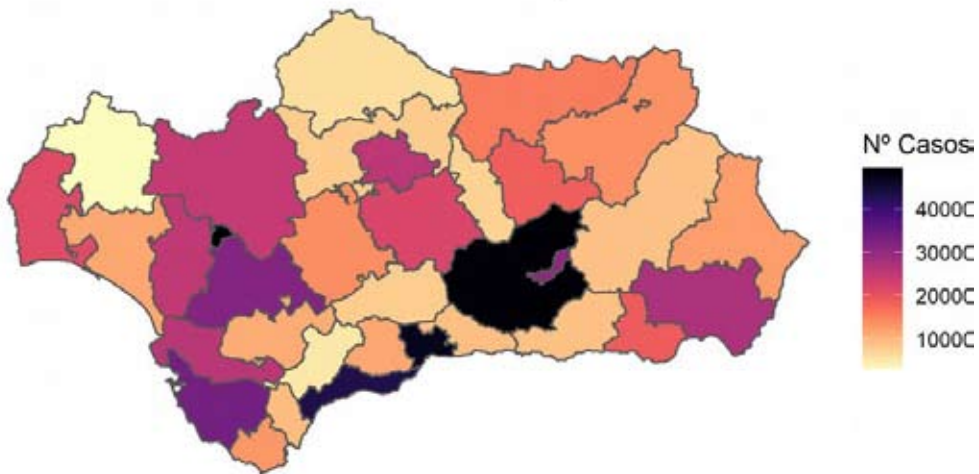


Dirección General de Salud Pública y Ordenación Farmacéutica

MAPAS

MAPA: Casos confirmados por distrito :

Distribución casos confirmados COVID-19 por Distrito



Fuente: Sistema de Vigilancia Epidemiológica de Andalucía (SVEA)

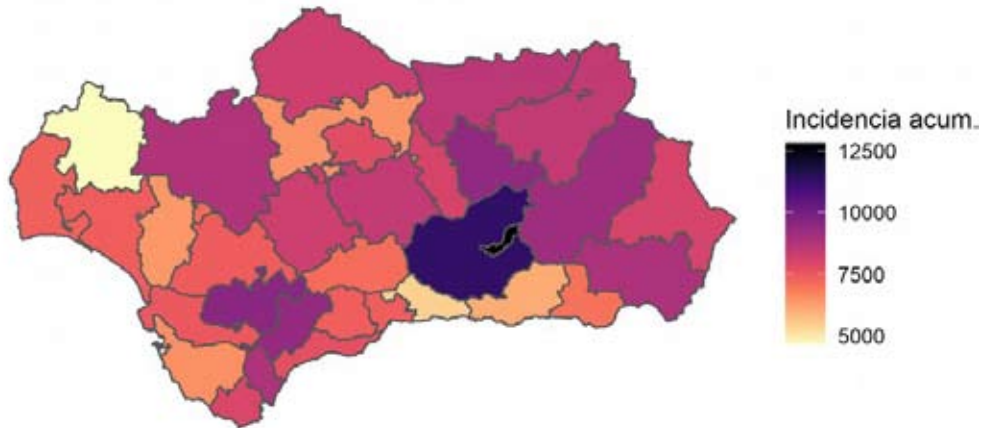




Dirección General de Salud Pública y Ordenación Farmacéutica

MAPA: Incidencia acumulada por distrito.

Distribución casos COVID-19 por Distrito
Incidencia acumulada x 100.000 habitantes



Fuente: Sistema de Vigilancia Epidemiológica de Andalucía (SVEA)

Provincia	Distrito	Casos	Poblacion	Incidencia_acumulada
Granada	Granada	30727	240363	12783.58
Granada	Metropolitano de Granada	48934	432102	11324.64
Cádiz	Sierra de Cádiz	11060	115574	9569.63
Jaén	Jaén	18520	196573	9421.44
Málaga	Serranía	5147	54999	9358.35
Granada	Granada Nordeste	8937	97710	9146.45
Almería	Almería	27260	306142	8904.36
Cádiz	Campo de Gibraltar Este	9531	107766	8844.16
Sevilla	Sevilla Norte	24486	278104	8804.62
Jaén	Jaén Norte	15626	182146	8578.83
Jaén	Jaen Nordeste	13666	161758	8448.42
Córdoba	Córdoba Sur	21976	260440	8438.03
Sevilla	Sevilla Este	13947	169255	8240.23
Córdoba	Córdoba Norte	6158	74944	8216.80
Almería	Levante-Alto Almanzora	12379	153184	8081.13
Jaén	Jaén Sur	7340	90904	8074.45
Cádiz	Campo de Gibraltar Oeste	13133	165038	7957.56
Córdoba	Córdoba	25464	326039	7810.11
Málaga	Costa del Sol	43184	560785	7700.63





Dirección General de Salud Pública y Ordenación Farmacéutica

Provincia	Distrito	Casos	Poblacion	Incidencia_acumulada
Cádiz	Jerez-Costa	25730	342287	7517.08
	Noroeste			
Sevilla	Sevilla Sur	31855	428182	7439.59
Huelva	Condado-Campiña	11582	156231	7413.38
Málaga	Valle del	11576	156298	7406.36
	Guadalhorce			
Málaga	Málaga	46903	633521	7403.54
Huelva	Huelva-Costa	21256	289548	7341.10
Sevilla	Sevilla	49379	691395	7141.94
Málaga	La Vega	7851	110176	7125.87
Almería	Poniente de Almería	18909	268619	7039.34
Cádiz	Bahía de Cádiz-La	33515	513384	6528.25
	Janda			
Córdoba	Guadalquivir	8019	123667	6484.35
Sevilla	Aljarafe	25000	390752	6397.92
Granada	Granada Sur	9017	148993	6051.96
Málaga	Axarquía	9257	170141	5440.78
Huelva	Sierra de Huelva-	3141	67391	4660.86
	Andévalo Central			

Tabla de casos por provincia e incidencia acumulada por 100.000 habitantes.

Provincia	Casos	Poblacion	Incidencia_acumulada
Granada	97705	919168	10629.72
Jaén	55167	631381	8737.51
Almería	58562	727945	8044.84
Córdoba	61647	785090	7852.22
Cádiz	93289	1244049	7498.82
Sevilla	144705	1957688	7391.63
Málaga	124041	1685920	7357.47
Huelva	36101	513170	7034.90



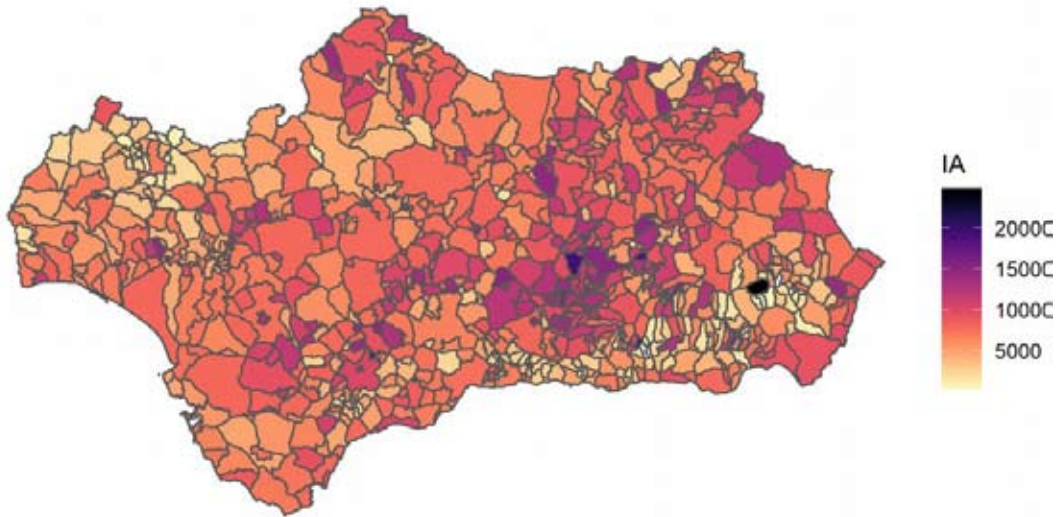


Dirección General de Salud Pública y Ordenación Farmacéutica

MAPA POR MUNICIPIO

Casos confirmados sin municipio: 4423

Distribución casos COVID-19 por municipio
Incidencia acumulada x 100.000 habitantes



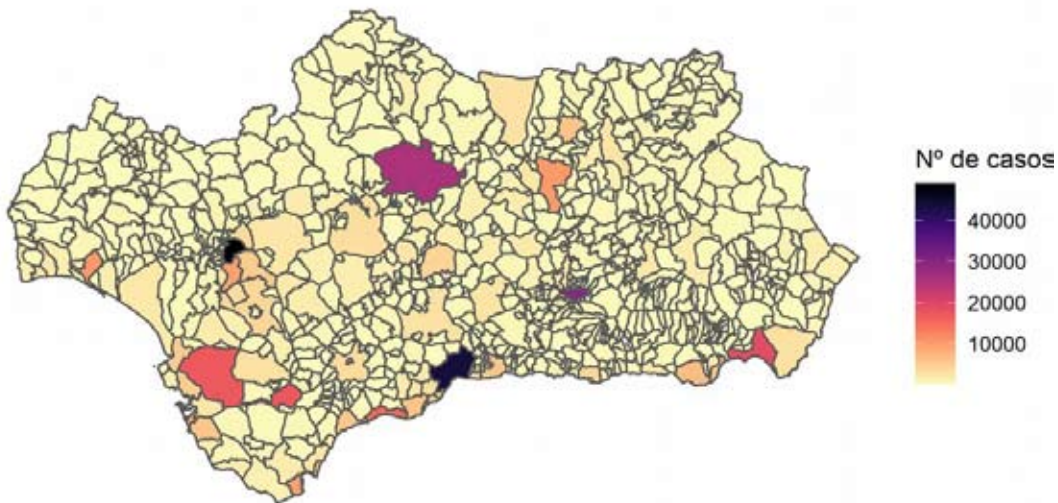
Fuente: Sistema de Vigilancia Epidemiológica de Andalucía (SVEA)





Dirección General de Salud Pública y Ordenación Farmacéutica

Distribución casos COVID-19 por municipio Casos confirmados



Fuente: Sistema de Vigilancia Epidemiológica de Andalucía (SVEA)

Tabla de casos por municipio e incidencia acumulada por 100.000 habitantes.

Municipio	CODIGOINE	Casos	poblacion	incidencia
Abla	04001	58	1248	4647.44
Abrucena	04002	71	1183	6001.69
Adra	04003	2430	25412	9562.41
Albanchez	04004	19	687	2765.65
Alboloduy	04005	22	609	3612.48
Albox	04006	1126	12083	9318.88
Alcolea	04007	32	844	3791.47
Alcóntar	04008	10	514	1945.53
Alcudia de Monteagud	04009	1	138	724.64
Alhabia	04010	21	677	3101.92
Alhama de Almería	04011	314	3691	8507.18
Alicún	04012	13	201	6467.66
Almería	04013	18814	201322	9345.23
Almócita	04014	7	176	3977.27
Alsodux	04015	2	125	1600.00
Antas	04016	469	3315	14147.81
Arboleas	04017	203	4624	4390.14



Dirección General de Salud Pública y Ordenación Farmacéutica

Municipio	CODIGOINE	Casos	poblacion	incidencia
Armuña de	04018	29	300	9666.67
Almanzora				
Bacares	04019	62	250	24800.00
Bayárcal	04020	21	312	6730.77
Bayarque	04021	3	216	1388.89
Bédar	04022	31	984	3150.41
Beires	04023	5	120	4166.67
Benahadux	04024	440	4481	9819.24
Benitagla	04026	0	58	0.00
Benizalón	04027	3	262	1145.04
Bentarique	04028	14	240	5833.33
Berja	04029	621	12563	4943.09
Canjáyar	04030	37	1189	3111.86
Cantoria	04031	148	3365	4398.22
Carboneras	04032	784	8105	9673.04
Castro de Filabres	04033	1	120	833.33
Cóbdar	04034	14	178	7865.17
Cuevas del	04035	1280	14455	8855.07
Almanzora				
Chercos	04036	9	298	3020.13
Chirivel	04037	175	1489	11752.85
Dalías	04038	165	4066	4058.04
Enix	04041	7	514	1361.87
Felix	04043	26	636	4088.05
Fines	04044	153	2104	7271.86
Fiñana	04045	246	1984	12399.19
Fondón	04046	17	994	1710.26
Gádor	04047	226	3034	7448.91
Los Gallardos	04048	274	2902	9441.76
Garrucha	04049	728	9520	7647.06
Gérgal	04050	46	1080	4259.26
Huécija	04051	22	486	4526.75
Huércal de Almería	04052	1442	17917	8048.22
Huércal-Overa	04053	1422	19432	7317.83
Íllar	04054	62	405	15308.64
Instinción	04055	49	448	10937.50
Laroya	04056	0	198	0.00
Láujar de Andarax	04057	94	1527	6155.86
Líjar	04058	22	394	5583.76
Lubrín	04059	48	1449	3312.63
Lucainena de las	04060	7	564	1241.13
Torres				
Lúcar	04061	68	760	8947.37
Macael	04062	331	5480	6040.15
María	04063	107	1230	8699.19
Mojácar	04064	612	6778	9029.21
Nacimiento	04065	8	496	1612.90
Níjar	04066	2929	31666	9249.67
Ohanes	04067	13	558	2329.75
Olula de Castro	04068	1	191	523.56
Olula del Río	04069	475	6256	7592.71
Oria	04070	118	2239	5270.21





Dirección General de Salud Pública y Ordenación Farmacéutica

Municipio	CODIGOINE	Casos	poblacion	incidencia
Padules	04071	29	414	7004.83
Partaloa	04072	39	1035	3768.12
Paterna del Río	04073	8	365	2191.78
Pechina	04074	330	4103	8042.90
Pulpí	04075	963	10358	9297.16
Purchena	04076	71	1664	4266.83
Rágol	04077	19	303	6270.63
Rioja	04078	98	1453	6744.67
Roquetas de Mar	04079	5984	98433	6079.26
Santa Cruz de Marchena	04080	14	199	7035.18
Santa Fe de Mondújar	04081	33	461	7158.35
Senés	04082	9	289	3114.19
Serón	04083	108	2033	5312.35
Sierro	04084	17	379	4485.49
Somontín	04085	15	443	3386.00
Sorbas	04086	127	2436	5213.46
Sufí	04087	1	196	510.20
Tabernas	04088	228	3717	6133.98
Taberno	04089	39	974	4004.11
Tahal	04090	7	336	2083.33
Terque	04091	35	365	9589.04
Tíjola	04092	311	3548	8765.50
Turre	04093	288	3781	7617.03
Turrillas	04094	8	248	3225.81
Uleila del Campo	04095	20	822	2433.09
Urrácal	04096	21	350	6000.00
Velesfique	04097	1	230	434.78
Vélez-Blanco	04098	134	1874	7150.48
Vélez-Rubio	04099	641	6546	9792.24
Vera	04100	1680	16996	9884.68
Viator	04101	577	5978	9652.06
Vícar	04102	1867	26899	6940.78
Zurgena	04103	161	2956	5446.55
Las Tres Villas	04901	9	565	1592.92
El Ejido	04902	6607	83758	7888.20
La Mojonera	04903	776	9191	8443.04
Balanegra	04904	249	3105	8019.32
Alcalá de los Gazules	11001	298	5226	5702.26
Alcalá del Valle	11002	712	5043	14118.58
Algar	11003	160	1428	11204.48
Algeciras	11004	9603	123078	7802.37
Algodonales	11005	346	5506	6284.05
Arcos de la Frontera	11006	2898	30818	9403.60
Barbate	11007	1951	22556	8649.58
Los Barrios	11008	1734	23777	7292.76
Benaocaz	11009	45	673	6686.48
Bornos	11010	802	7654	10478.18
El Bosque	11011	148	2137	6925.60
Cádiz	11012	7321	115439	6341.88





Dirección General de Salud Pública y Ordenación Farmacéutica

Municipio	CODIGOINE	Casos	poblacion	incidencia
Castellar de la Frontera	11013	285	3057	9322.87
Conil de la Frontera	11014	1679	22775	7372.12
Chiclana de la Frontera	11015	5632	85150	6614.21
Chipiona	11016	961	19246	4993.25
Espera	11017	402	3869	10390.28
El Gastor	11018	162	1729	9369.58
Grazalema	11019	168	2013	8345.75
Jerez de la Frontera	11020	17071	213105	8010.61
Jimena de la Frontera	11021	436	6707	6500.67
La Línea de la Concepción	11022	5888	63630	9253.50
Medina Sidonia	11023	579	11773	4918.03
Olvera	11024	642	8062	7963.28
Paterna de Rivera	11025	383	5453	7023.66
Prado del Rey	11026	443	5590	7924.87
El Puerto de Santa María	11027	4902	88703	5526.31
Puerto Real	11028	2302	41700	5520.38
Puerto Serrano	11029	888	6942	12791.70
Rota	11030	1425	29282	4866.47
San Fernando	11031	6916	95001	7279.92
Sanlúcar de Barrameda	11032	5216	69205	7537.03
San Roque	11033	2538	31571	8039.02
Setenil de las Bodegas	11034	239	2741	8719.45
Tarifa	11035	1284	18183	7061.54
Torre Alháquime	11036	29	796	3643.22
Trebujena	11037	546	7016	7782.21
Ubrique	11038	1385	16605	8340.86
Vejer de la Frontera	11039	803	12622	6361.91
Villaluenga del Rosario	11040	19	455	4175.82
Villamartín	11041	1432	12134	11801.55
Zahara	11042	39	1379	2828.14
Benalup-Casas Viejas	11901	515	6986	7371.89
San José del Valle	11902	365	4433	8233.70
San Martín del Tesorillo	11903	163	2801	5819.35
Adamuz	14001	252	4137	6091.37
Aguilar de la Frontera	14002	1277	13382	9542.67
Alcaracejos	14003	86	1470	5850.34
Almedinilla	14004	134	2370	5654.01
Almodóvar del Río	14005	590	7932	7438.22
Añora	14006	195	1530	12745.10
Baena	14007	1555	19045	8164.87
Belalcázar	14008	287	3235	8871.72



Dirección General de Salud Pública y Ordenación Farmacéutica

Municipio	CODIGOINE	Casos	poblacion	incidencia
Belmez	14009	298	2921	10201.99
Benamejí	14010	689	4963	13882.73
Los Blázquez	14011	42	664	6325.30
Bujalance	14012	542	7320	7404.37
Cabra	14013	1520	20347	7470.39
Cañete de las Torres	14014	184	2923	6294.90
Carcabuey	14015	81	2371	3416.28
Cardeña	14016	82	1471	5574.44
La Carlota	14017	775	14079	5504.65
El Carpio	14018	433	4363	9924.36
Castro del Río	14019	599	7767	7712.12
Conquista	14020	26	366	7103.83
Córdoba	14021	25453	326039	7806.73
Doña Mencía	14022	677	4615	14669.56
Dos Torres	14023	176	2394	7351.71
Encinas Reales	14024	142	2254	6299.91
Espejo	14025	177	3289	5381.57
Espiel	14026	119	2405	4948.02
Fernán-Núñez	14027	720	9651	7460.37
Fuente la Lancha	14028	11	342	3216.37
Fuente Obejuna	14029	279	4501	6198.62
Fuente Palmera	14030	546	9766	5590.83
Fuente-Tójar	14031	63	666	9459.46
La Granjuela	14032	55	439	12528.47
Guadalcazar	14033	69	1559	4425.91
El Guijo	14034	16	352	4545.45
Hinojosa del Duque	14035	591	6707	8811.69
Hornachuelos	14036	194	4480	4330.36
Iznájar	14037	226	4134	5466.86
Lucena	14038	4258	42733	9964.20
Luque	14039	286	2976	9610.22
Montalbán de Córdoba	14040	331	4467	7409.89
Montemayor	14041	295	3856	7650.41
Montilla	14042	1737	22739	7638.86
Montoro	14043	669	9293	7198.97
Monturque	14044	115	1943	5918.68
Moriles	14045	420	3701	11348.28
Nueva Carteya	14046	456	5341	8537.73
Obejo	14047	60	2008	2988.05
Palenciana	14048	114	1465	7781.57
Palma del Río	14049	1403	20928	6703.94
Pedro Abad	14050	343	2815	12184.72
Pedroche	14051	106	1482	7152.50
Peñarroya-Pueblonuevo	14052	1084	10561	10264.18
Posadas	14053	373	7318	5097.02
Pozoblanco	14054	1418	17204	8242.27
Priego de Córdoba	14055	1637	22367	7318.82
Puente Genil	14056	2496	29943	8335.84
La Rambla	14057	536	7529	7119.14
Rute	14058	1037	9898	10476.86





Dirección General de Salud Pública y Ordenación Farmacéutica

Municipio	CODIGOINE	Casos	poblacion	incidencia
San Sebastián de los	14059	61	804	7587.06
Ballesteros				
Santaella	14060	271	4614	5873.43
Santa Eufemia	14061	88	743	11843.88
Torrecampo	14062	86	1040	8269.23
Valenzuela	14063	47	1118	4203.94
Valsequillo	14064	49	348	14080.46
La Victoria	14065	88	2289	3844.47
Villa del Río	14066	650	7067	9197.68
Villafranca de	14067	311	4860	6399.18
Córdoba				
Villaharta	14068	13	621	2093.40
Villanueva de	14069	734	8671	8465.00
Córdoba				
Villanueva del Duque	14070	67	1448	4627.07
Villanueva del Rey	14071	85	1015	8374.38
Villaralto	14072	14	1118	1252.24
Villaviciosa de	14073	126	3200	3937.50
Córdoba				
El Viso	14074	164	2517	6515.69
Zuheros	14075	56	635	8818.90
Fuente Carreteros	14901	46	1148	4006.97
La Guajarrosa	14902	69	1379	5003.63
Agrón	18001	27	260	10384.62
Alamedilla	18002	85	569	14938.49
Albolote	18003	2202	18962	11612.70
Albondón	18004	18	712	2528.09
Albuñán	18005	33	409	8068.46
Albuñol	18006	533	7353	7248.74
Albuñuelas	18007	75	802	9351.62
Aldeire	18010	70	630	11111.11
Alfacar	18011	726	5488	13228.86
Algarinejo	18012	375	2467	15200.65
Alhama de Granada	18013	476	5867	8113.18
Alhendín	18014	948	9509	9969.50
Alicún de Ortega	18015	30	471	6369.43
Almegíjar	18016	6	337	1780.42
Almuñécar	18017	1286	25927	4960.08
Alquife	18018	36	580	6206.90
Arenas del Rey	18020	47	653	7197.55
Armillá	18021	2644	24340	10862.78
Atarfe	18022	2094	18960	11044.30
Baza	18023	1713	20430	8384.73
Beas de Granada	18024	75	980	7653.06
Beas de Guadix	18025	28	329	8510.64
Benalúa	18027	375	3310	11329.31
Benalúa de las Villas	18028	115	1054	10910.82
Benamaurel	18029	158	2260	6991.15
Bérchules	18030	10	712	1404.49
Bubión	18032	19	298	6375.84
Busquístar	18033	55	279	19713.26
Cacín	18034	21	568	3697.18





Dirección General de Salud Pública y Ordenación Farmacéutica

Municipio	CODIGOINE	Casos	poblacion	incidencia
Cádiar	18035	34	1465	2320.82
Cájar	18036	532	5205	10220.94
Calicasas	18037	53	638	8307.21
Campotéjar	18038	110	1229	8950.37
Caniles	18039	268	4021	6665.01
Cáñar	18040	11	377	2917.77
Capileira	18042	39	563	6927.18
Carataunas	18043	0	201	0.00
Cástaras	18044	0	235	0.00
Castilléjar	18045	106	1321	8024.22
Castril	18046	148	2020	7326.73
Cenes de la Vega	18047	772	8153	9468.91
Cijuela	18048	400	3415	11713.03
Cogollos de Guadix	18049	66	642	10280.37
Cogollos de la Vega	18050	281	2007	14001.00
Colomera	18051	252	1302	19354.84
Cortes de Baza	18053	97	1844	5260.30
Cortes y Graena	18054	45	982	4582.48
Cúllar	18056	258	4091	6306.53
Cúllar Vega	18057	849	7547	11249.50
Chauchina	18059	869	5552	15652.02
Chimeneas	18061	123	1251	9832.13
Churriana de la Vega	18062	1864	15689	11880.94
Darro	18063	207	1634	12668.30
Dehesas de Guadix	18064	45	422	10663.51
Dehesas Viejas	18065	44	688	6395.35
Deifontes	18066	297	2600	11423.08
Diezma	18067	57	764	7460.73
Dílar	18068	160	2092	7648.18
Dólar	18069	29	628	4617.83
Dúdar	18070	17	327	5198.78
Dúrcal	18071	746	7111	10490.79
Escúzar	18072	109	791	13780.03
Ferreira	18074	9	301	2990.03
Fonelas	18076	89	978	9100.20
Fornes	18077	50	556	8992.81
Freila	18078	67	939	7135.25
Fuente Vaqueros	18079	698	4384	15921.53
Galera	18082	82	1071	7656.40
Gobernador	18083	5	229	2183.41
Gójar	18084	542	5909	9172.45
Gor	18085	32	744	4301.08
Gorafe	18086	17	383	4438.64
Granada	18087	29788	233648	12749.09
Guadahortuna	18088	141	1872	7532.05
Guadix	18089	2024	18436	10978.52
Gualchos	18093	349	5190	6724.47
Güéjar Sierra	18094	258	2857	9030.45
Güevéjar	18095	227	2640	8598.48
Huélogo	18096	74	401	18453.87
Huéneja	18097	65	1170	5555.56
Huéscar	18098	814	7195	11313.41





Dirección General de Salud Pública y Ordenación Farmacéutica

Municipio	CODIGOINE	Casos	poblacion	incidencia
Huétor de Santillán	18099	197	1882	10467.59
Huétor Tájar	18100	1204	10399	11578.04
Huétor Vega	18101	1401	12035	11641.05
Íllora	18102	1264	10065	12558.37
Ítrabo	18103	31	991	3128.15
Iznalloz	18105	767	5120	14980.47
Játar	18106	23	623	3691.81
Jayena	18107	96	1052	9125.48
Jérez del Marquesado	18108	64	955	6701.57
Jete	18109	9	927	970.87
Jun	18111	479	3853	12431.87
Juvinles	18112	1	135	740.74
La Calahorra	18114	100	668	14970.06
Láchar	18115	479	3513	13635.07
Lanjarón	18116	198	3530	5609.07
Lanteira	18117	61	564	10815.60
Lecrín	18119	112	2156	5194.81
Lentegí	18120	10	333	3003.00
Lobras	18121	0	133	0.00
Loja	18122	2499	20419	12238.60
Lugros	18123	16	310	5161.29
Lújar	18124	14	483	2898.55
La Malahá	18126	188	1784	10538.12
Maracena	18127	2502	22306	11216.71
Marchal	18128	28	414	6763.29
Moclín	18132	357	3622	9856.43
Molvízar	18133	142	2772	5122.66
Monachil	18134	789	8007	9853.88
Montefrío	18135	568	5313	10690.76
Montejícar	18136	219	2110	10379.15
Montillana	18137	128	1129	11337.47
Moraleta de Zafayona	18138	299	3117	9592.56
Motril	18140	4045	58460	6919.26
Murtas	18141	17	455	3736.26
Nigüelas	18143	105	1185	8860.76
Nívar	18144	89	1036	8590.73
Ogíjares	18145	1703	14348	11869.25
Orce	18146	85	1185	7173.00
Órgiva	18147	334	5784	5774.55
Otívar	18148	33	1011	3264.09
Villa de Otura	18149	661	6982	9467.20
Padul	18150	993	8694	11421.67
Pampaneira	18151	13	317	4100.95
Pedro Martínez	18152	150	1138	13181.02
Peligros	18153	1722	11492	14984.34
La Peza	18154	66	1167	5655.53
Pinos Genil	18157	133	1490	8926.17
Pinos Puente	18158	1384	9894	13988.28
Píñar	18159	62	1103	5621.03
Polícar	18161	3	263	1140.68





Dirección General de Salud Pública y Ordenación Farmacéutica

Municipio	CODIGOINE	Casos	poblacion	incidencia
Polopos	18162	66	1722	3832.75
Pórtugos	18163	36	368	9782.61
Puebla de Don Fadrique	18164	296	2238	13226.09
Pulianas	18165	719	5466	13154.04
Purullena	18167	256	2306	11101.47
Quéntar	18168	74	947	7814.15
Rubite	18170	8	382	2094.24
Salar	18171	323	2621	12323.54
Salobreña	18173	557	12513	4451.37
Santa Cruz del Comercio	18174	77	531	14500.94
Santa Fe	18175	1849	15222	12146.89
Soportújar	18176	17	264	6439.39
Sorvilán	18177	39	527	7400.38
Torre-Cardela	18178	48	716	6703.91
Torvizcón	18179	31	625	4960.00
Trevélez	18180	57	736	7744.57
Turón	18181	5	232	2155.17
Ugíjar	18182	320	2517	12713.55
Válor	18183	20	677	2954.21
Vélez de Benaudalla	18184	164	2890	5674.74
Ventas de Huelma	18185	90	657	13698.63
Villanueva de las Torres	18187	25	562	4448.40
Villanueva Mesía	18188	228	2021	11281.54
Víznar	18189	82	993	8257.80
Zafarraya	18192	141	2120	6650.94
La Zubia	18193	2232	19330	11546.82
Zújar	18194	270	2544	10613.21
La Taha	18901	72	670	10746.27
El Valle	18902	64	907	7056.23
Nevada	18903	97	1072	9048.51
Alpujarra de la Sierra	18904	24	969	2476.78
Las Gabias	18905	2266	21543	10518.50
Los Guájares	18906	29	1053	2754.04
Valle del Zalabí	18907	163	2105	7743.47
Villamena	18908	112	934	11991.43
Morelábor	18909	62	572	10839.16
El Pinar	18910	29	865	3352.60
Vegas del Genil	18911	1125	11432	9840.80
Cuevas del Campo	18912	147	1744	8428.90
Zagra	18913	115	885	12994.35
Valderrubio	18914	246	2066	11907.07
Domingo Pérez de Granada	18915	94	878	10706.15
Torrenueva Costa	18916	110	2796	3934.19
Alájar	21001	18	759	2371.54
Aljaraque	21002	1311	21474	6105.06
El Almendro	21003	41	840	4880.95
Almonaster la Real	21004	74	1788	4138.70
Almonte	21005	1977	24507	8067.08





Dirección General de Salud Pública y Ordenación Farmacéutica

Municipio	CODIGOINE	Casos	poblacion	incidencia
Alosno	21006	210	3933	5339.44
Aracena	21007	572	8255	6929.13
Aroche	21008	95	3054	3110.67
Arroyomolinos de León	21009	9	947	950.37
Ayamonte	21010	1506	21104	7136.09
Beas	21011	254	4341	5851.19
Berrocal	21012	19	303	6270.63
Bollullos Par del Condado	21013	1071	14387	7444.22
Bonares	21014	338	6060	5577.56
Cabezas Rubias	21015	37	706	5240.79
Cala	21016	35	1159	3019.84
Calañas	21017	209	2768	7550.58
El Campillo	21018	77	2024	3804.35
Campofrío	21019	10	713	1402.52
Cañaveral de León	21020	5	396	1262.63
Cartaya	21021	1494	20083	7439.13
Castaño del Robledo	21022	7	228	3070.18
El Cerro de Andévalo	21023	166	2327	7133.65
Corteconcepción	21024	24	536	4477.61
Cortegana	21025	227	4602	4932.64
Cortelazor	21026	15	299	5016.72
Cumbres de Enmedio	21027	0	51	0.00
Cumbres de San Bartolomé	21028	11	376	2925.53
Cumbres Mayores	21029	57	1749	3259.01
Chucena	21030	165	2223	7422.40
Encinasola	21031	118	1310	9007.63
Escacena del Campo	21032	161	2287	7039.79
Fuenteheridos	21033	9	709	1269.39
Galaroza	21034	43	1382	3111.43
Gibraleón	21035	712	12737	5590.01
La Granada de Río-Tinto	21036	3	243	1234.57
El Granado	21037	39	532	7330.83
Higuera de la Sierra	21038	35	1291	2711.08
Hinojales	21039	1	330	303.03
Hinojos	21040	188	3961	4746.28
Huelva	21041	10042	143837	6981.51
Isla Cristina	21042	2450	21393	11452.34
Jabugo	21043	76	2260	3362.83
Lepe	21044	2363	27880	8475.61
Linares de la Sierra	21045	4	262	1526.72
Lucena del Puerto	21046	291	3261	8923.64
Manzanilla	21047	114	2118	5382.44
Los Marines	21048	6	399	1503.76
Minas de Riotinto	21049	135	3812	3541.45
Moguer	21050	1532	21867	7005.99
La Nava	21051	2	258	775.19
Nerva	21052	200	5169	3869.22



Dirección General de Salud Pública y Ordenación Farmacéutica

Municipio	CODIGOINE	Casos	poblacion	incidencia
Niebla	21053	313	4116	7604.47
La Palma del Condado	21054	1247	10801	11545.23
Palos de la Frontera	21055	810	11742	6898.31
Paterna del Campo	21056	132	3457	3818.34
Paymogo	21057	80	1162	6884.68
Puebla de Guzmán	21058	148	3092	4786.55
Puerto Moral	21059	5	278	1798.56
Punta Umbría	21060	930	15355	6056.66
Rociana del Condado	21061	589	7939	7419.07
Rosal de la Frontera	21062	37	1697	2180.32
San Bartolomé de la Torre	21063	319	3761	8481.79
San Juan del Puerto	21064	621	9411	6598.66
Sanlúcar de Guadiana	21065	7	403	1736.97
San Silvestre de Guzmán	21066	15	614	2443.00
Santa Ana la Real	21067	11	475	2315.79
Santa Bárbara de Casa	21068	37	1043	3547.46
Santa Olalla del Cala	21069	101	2022	4995.05
Trigueros	21070	360	7862	4578.99
Valdelarco	21071	4	231	1731.60
Valverde del Camino	21072	710	12750	5568.63
Villablanca	21073	198	2885	6863.08
Villalba del Alcor	21074	485	3366	14408.79
Villanueva de las Cruces	21075	20	387	5167.96
Villanueva de los Castillejos	21076	172	2825	6088.50
Villarrasa	21077	184	2211	8322.03
Zalamea la Real	21078	97	3054	3176.16
Zufre	21079	17	796	2135.68
La Zarza-Perrunal	21902	36	1253	2873.10
Albanchez de Mágina	23001	32	1011	3165.18
Alcalá la Real	23002	1946	21709	8964.02
Alcaudete	23003	626	10483	5971.57
Aldeaquemada	23004	59	476	12394.96
Andújar	23005	2664	36615	7275.71
Arjona	23006	367	5515	6654.58
Arjonilla	23007	190	3571	5320.64
Arquillos	23008	155	1722	9001.16
Baeza	23009	1432	15791	9068.46
Bailén	23010	1790	17548	10200.59
Baños de la Encina	23011	213	2576	8268.63
Beas de Segura	23012	535	5100	10490.20
Begíjar	23014	260	3009	8640.74
Bélmez de la Moraleda	23015	116	1569	7393.24





Dirección General de Salud Pública y Ordenación Farmacéutica

Municipio	CODIGOINE	Casos	poblacion	incidencia
Benatae	23016	28	445	6292.13
Cabra del Santo	23017	135	1782	7575.76
Cristo				
Cambil	23018	257	2683	9578.83
Campillo de Arenas	23019	222	1751	12678.47
Canena	23020	117	1814	6449.83
Carboneros	23021	21	591	3553.30
La Carolina	23024	1010	15160	6662.27
Castellar	23025	474	3292	14398.54
Castillo de Locubín	23026	413	4049	10200.05
Cazalilla	23027	111	803	13823.16
Cazorla	23028	530	7352	7208.92
Chiclana de Segura	23029	42	955	4397.91
Chilluívar	23030	99	1410	7021.28
Escañuela	23031	48	944	5084.75
Espeluy	23032	40	620	6451.61
Frailes	23033	190	1585	11987.38
Fuensanta de Martos	23034	224	3038	7373.27
Fuerte del Rey	23035	167	1355	12324.72
Génave	23037	31	590	5254.24
La Guardia de Jaén	23038	479	4983	9612.68
Guarromán	23039	299	2739	10916.39
Lahiguera	23040	150	1686	8896.80
Higuera de Calatrava	23041	41	614	6677.52
Hinojares	23042	18	373	4825.74
Hornos	23043	50	594	8417.51
Huelma	23044	500	5744	8704.74
Huesa	23045	230	2490	9236.95
Ibros	23046	178	2827	6296.43
La Iruela	23047	158	1879	8408.73
Iznatoraf	23048	70	942	7431.00
Jabalquinto	23049	169	2017	8378.78
Jaén	23050	10264	112757	9102.76
Jamílena	23051	301	3271	9202.08
Jimena	23052	116	1269	9141.06
Jódar	23053	1311	11634	11268.70
Larva	23054	41	474	8649.79
Linares	23055	5854	57353	10206.96
Lopera	23056	390	3652	10679.08
Lupión	23057	49	820	5975.61
Mancha Real	23058	916	11328	8086.16
Marmolejo	23059	363	6763	5367.44
Martos	23060	1809	24343	7431.29
Mengíbar	23061	865	9997	8652.60
Montizón	23062	51	1689	3019.54
Navas de San Juan	23063	452	4528	9982.33
Noalejo	23064	186	1932	9627.33
Orcera	23065	250	1791	13958.68
Peal de Becerro	23066	365	5240	6965.65
Pegalajar	23067	281	2875	9773.91
Porcuna	23069	425	6156	6903.83
Pozo Alcón	23070	514	4731	10864.51





Dirección General de Salud Pública y Ordenación Farmacéutica

Municipio	CODIGOINE	Casos	poblacion	incidencia
Puente de Génave	23071	132	2159	6113.94
La Puerta de Segura	23072	193	2234	8639.21
Quesada	23073	401	5196	7717.47
Rus	23074	179	3531	5069.39
Sabiote	23075	304	3886	7822.95
Santa Elena	23076	36	890	4044.94
Santiago de Calatrava	23077	13	675	1925.93
Santisteban del Puerto	23079	369	4463	8267.98
Santo Tomé	23080	188	2129	8830.44
Segura de la Sierra	23081	224	1803	12423.74
Siles	23082	115	2220	5180.18
Sorihuela del Guadalimar	23084	52	1098	4735.88
Torreblascopedro	23085	259	2508	10326.95
Torredelcampo	23086	2078	14142	14693.82
Torredonjimeno	23087	1207	13632	8854.17
Torreperogil	23088	645	7222	8931.04
Torres	23090	73	1372	5320.70
Torres de Albánchez	23091	31	770	4025.97
Úbeda	23092	2475	34329	7209.65
Valdepeñas de Jaén	23093	320	3679	8698.02
Vilches	23094	338	4409	7666.14
Villacarrillo	23095	998	10673	9350.70
Villanueva de la Reina	23096	198	3038	6517.45
Villanueva del Arzobispo	23097	723	8078	8950.24
Villardompardo	23098	55	968	5681.82
Los Villares	23099	692	6020	11495.02
Villarodrigo	23101	30	391	7672.63
Cárcheles	23901	58	1332	4354.35
Bedmar y Garcéz	23902	214	2633	8127.61
Villatorres	23903	291	4298	6770.59
Santiago-Pontones	23904	265	2911	9103.40
Arroyo del Ojanco	23905	281	2287	12286.84
Alameda	29001	632	5387	11731.95
Alcaucín	29002	74	2279	3247.04
Alfamate	29003	100	1065	9389.67
Alfarnatejo	29004	29	364	7967.03
Algarrobo	29005	362	6556	5521.66
Algatocín	29006	63	814	7739.56
Alhaurín de la Torre	29007	2999	41170	7284.43
Alhaurín el Grande	29008	1896	25358	7476.93
Almáchar	29009	163	1817	8970.83
Almargen	29010	285	1947	14637.90
Almogía	29011	88	3792	2320.68
Álora	29012	977	13112	7451.19
Alozaina	29013	116	2061	5628.34
Alpandeire	29014	16	263	6083.65
Antequera	29015	2762	41318	6684.74



Dirección General de Salud Pública y Ordenación Farmacéutica

Municipio	CODIGOINE	Casos	poblacion	incidencia
Árchez	29016	18	385	4675.32
Archidona	29017	460	8168	5631.73
Ardales	29018	191	2506	7621.71
Arenas	29019	39	1177	3313.51
Arriate	29020	373	4082	9137.68
Atajate	29021	0	169	0.00
Benadalid	29022	3	233	1287.55
Benahavís	29023	399	7748	5149.72
Benalauría	29024	12	438	2739.73
Benalmádena	29025	4559	69144	6593.49
Benamargosa	29026	48	1535	3127.04
Benamocarra	29027	153	3046	5022.98
Benaolán	29028	106	1453	7295.25
Benarrabá	29029	19	446	4260.09
El Borge	29030	78	922	8459.87
El Burgo	29031	69	1792	3850.45
Campillos	29032	591	8387	7046.62
Canillas de Aceituno	29033	44	1680	2619.05
Canillas de Albaida	29034	21	759	2766.80
Cañete la Real	29035	153	1633	9369.26
Carratraca	29036	32	740	4324.32
Cartajima	29037	15	242	6198.35
Cártama	29038	1933	26738	7229.41
Casabermeja	29039	229	3629	6310.28
Casarabonela	29040	98	2514	3898.17
Casares	29041	331	6883	4808.95
Coín	29042	1936	22673	8538.79
Colmenar	29043	169	3409	4957.47
Comares	29044	29	1330	2180.45
Cómpeta	29045	119	3967	2999.75
Cortes de la Frontera	29046	194	3065	6329.53
Cuevas Bajas	29047	46	1370	3357.66
Cuevas del Becerro	29048	356	1597	22291.80
Cuevas de San Marcos	29049	336	3601	9330.74
Cútar	29050	19	616	3084.42
Estepona	29051	5556	70228	7911.37
Faraján	29052	12	261	4597.70
Frigiliana	29053	72	3062	2351.40
Fuengirola	29054	5371	82837	6483.82
Fuente de Piedra	29055	128	2662	4808.41
Gaucín	29056	170	1589	10698.55
Genalguacil	29057	21	393	5343.51
Guaro	29058	174	2280	7631.58
Humilladero	29059	189	3297	5732.48
Igualeja	29060	38	752	5053.19
Istán	29061	116	1494	7764.39
Iznate	29062	12	907	1323.04
Jimera de Líbar	29063	23	379	6068.60
Jubrique	29064	22	523	4206.50
Júzcar	29065	8	214	3738.32
Macharaviaya	29066	6	513	1169.59





Dirección General de Salud Pública y Ordenación Farmacéutica

Municipio	CODIGOINE	Casos	poblacion	incidencia
Málaga	29067	43738	578460	7561.11
Manilva	29068	1215	16439	7390.96
Marbella	29069	15171	147633	10276.16
Mijas	29070	5896	85397	6904.22
Moclinejo	29071	107	1251	8553.16
Mollina	29072	273	5276	5174.37
Monda	29073	242	2697	8972.93
Montequaque	29074	99	949	10432.03
Nerja	29075	764	21144	3613.32
Ojén	29076	259	3816	6787.21
Parauta	29077	8	239	3347.28
Periana	29079	222	3089	7186.79
Pizarra	29080	660	9444	6988.56
Pujerra	29081	4	308	1298.70
Rincón de la Victoria	29082	2670	48768	5474.90
Riogordo	29083	122	2723	4480.35
Ronda	29084	3423	33730	10148.24
Salares	29085	10	173	5780.35
Sayalonga	29086	72	1568	4591.84
Sedella	29087	6	576	1041.67
Sierra de Yeguas	29088	309	3318	9312.84
Teba	29089	484	3744	12927.35
Tolox	29090	95	2136	4447.57
Torrox	29091	507	17943	2825.61
Totalán	29092	22	737	2985.07
Valle de Abdalajís	29093	81	2502	3237.41
Vélez-Málaga	29094	5660	82365	6871.85
Villanueva de	29095	125	4148	3013.50
Algaidas				
Villanueva del	29096	229	3362	6811.42
Rosario				
Villanueva del	29097	477	5308	8986.44
Trabuco				
Villanueva de Tapia	29098	67	1460	4589.04
Viñuela	29099	64	2055	3114.36
Yunquera	29100	179	2869	6239.11
Torremolinos	29901	4224	69166	6107.05
Villanueva de la	29902	206	3288	6265.21
Concepción				
Montecorto	29903	30	586	5119.45
Serrato	29904	36	482	7468.88
Aguadulce	41001	118	2035	5798.53
Alanís	41002	109	1706	6389.21
Albaida del Aljarafe	41003	155	3201	4842.24
Alcalá de Guadaíra	41004	5234	75533	6929.42
Alcalá del Río	41005	1307	12186	10725.42
Alcolea del Río	41006	211	3347	6304.15
La Algaba	41007	2154	16503	13052.17
Algámitas	41008	184	1253	14684.76
Almadén de la Plata	41009	65	1307	4973.22
Almensilla	41010	271	6175	4388.66
Arahal	41011	1845	19533	9445.55





Dirección General de Salud Pública y Ordenación Farmacéutica

Municipio	CODIGOINE	Casos	poblacion	incidencia
Aznalcázar	41012	311	4588	6778.55
Aznalcóllar	41013	195	6083	3205.66
Badolatosa	41014	308	3079	10003.25
Benacazón	41015	519	7222	7186.37
Bollullos de la Mitación	41016	500	10931	4574.15
Bormujos	41017	1402	22180	6321.01
Brenes	41018	1229	12501	9831.21
Burguillos	41019	575	6766	8498.37
Las Cabezas de San Juan	41020	1312	16358	8020.54
Camas	41021	1961	27560	7115.38
La Campana	41022	568	5238	10843.83
Cantillana	41023	1363	10736	12695.60
Carmona	41024	2301	28834	7980.16
Carrión de los Céspedes	41025	133	2547	5221.83
Casariche	41026	732	5429	13483.15
Castilblanco de los Arroyos	41027	326	4899	6654.42
Castilleja de Guzmán	41028	197	2833	6953.76
Castilleja de la Cuesta	41029	954	17516	5446.45
Castilleja del Campo	41030	29	640	4531.25
El Castillo de las Guardas	41031	107	1468	7288.83
Cazalla de la Sierra	41032	267	4684	5700.26
Constantina	41033	455	5864	7759.21
Coria del Río	41034	2328	30908	7532.03
Coripe	41035	60	1238	4846.53
El Coronil	41036	239	4717	5066.78
Los Corrales	41037	349	3938	8862.37
Dos Hermanas	41038	9459	135050	7004.07
Écija	41039	3163	39893	7928.71
Espartinas	41040	729	15824	4606.93
Estepa	41041	1283	12497	10266.46
Fuentes de Andalucía	41042	591	7152	8263.42
El Garrobo	41043	86	782	10997.44
Gelves	41044	613	10193	6013.93
Gerena	41045	455	7674	5929.11
Gilena	41046	397	3727	10652.00
Gines	41047	773	13428	5756.63
Guadalcanal	41048	128	2608	4907.98
Guillena	41049	1026	12903	7951.64
Herrera	41050	585	6464	9050.12
Huévar del Aljarafe	41051	146	3060	4771.24
Lantejuela	41052	330	3846	8580.34
Lebrija	41053	1783	27578	6465.30
Lora de Estepa	41054	60	873	6872.85
Lora del Río	41055	1818	18630	9758.45
La Luisiana	41056	297	4578	6487.55



Dirección General de Salud Pública y Ordenación Farmacéutica

Municipio	CODIGOINE	Casos	poblacion	incidencia
El Madroño	41057	6	287	2090.59
Mairena del Alcor	41058	1657	23698	6992.15
Mairena del Aljarafe	41059	2939	46555	6312.96
Marchena	41060	1220	19329	6311.76
Marinaleda	41061	208	2592	8024.69
Martín de la Jara	41062	303	2665	11369.61
Los Molares	41063	391	3518	11114.27
Montellano	41064	750	7053	10633.77
Morón de la Frontera	41065	1643	27633	5945.79
Las Navas de la Concepción	41066	25	1542	1621.27
Olivares	41067	649	9466	6856.12
Osuna	41068	1412	17621	8013.17
Los Palacios y Villafranca	41069	3316	38548	8602.26
Palomares del Río	41070	491	8843	5552.41
Paradas	41071	573	6857	8356.42
Pedrera	41072	571	5158	11070.18
El Pedroso	41073	91	2009	4529.62
Peñaflor	41074	244	3639	6705.14
Pilas	41075	1341	13952	9611.53
Pruna	41076	216	2605	8291.75
La Puebla de Cazalla	41077	689	10932	6302.60
La Puebla de los Infantes	41078	121	2980	4060.40
La Puebla del Río	41079	864	11920	7248.32
El Real de la Jara	41080	38	1494	2543.51
La Rinconada	41081	3574	39062	9149.56
La Roda de Andalucía	41082	297	4175	7113.77
El Ronquillo	41083	88	1377	6390.70
El Rubio	41084	245	3369	7272.19
Salteras	41085	264	5564	4744.79
San Juan de Aznalfarache	41086	1664	21774	7642.14
Sanlúcar la Mayor	41087	687	13943	4927.20
San Nicolás del Puerto	41088	46	596	7718.12
Santiponce	41089	808	8538	9463.57
El Saucejo	41090	319	4235	7532.47
Sevilla	41091	48983	691395	7084.66
Tocina	41092	686	9486	7231.71
Tomares	41093	1373	25455	5393.83
Umbrete	41094	606	9000	6733.33
Utrera	41095	3884	50962	7621.36
Valencina de la Concepción	41096	438	7776	5632.72
Villamanrique de la Condesa	41097	321	4477	7169.98
Villanueva del Ariscal	41098	376	6591	5704.75
Villanueva del Río y Minas	41099	289	4847	5962.45





Dirección General de Salud Pública y Ordenación Farmacéutica

Municipio	CODIGOINE	Casos	poblacion	incidencia
Villanueva de San Juan	41100	50	1090	4587.16
Villaverde del Río	41101	889	7842	11336.39
El Viso del Alcor	41102	2011	19324	10406.75
Cañada Rosal	41901	165	3325	4962.41
Isla Mayor	41902	406	5825	6969.96
El Cuervo de Sevilla	41903	609	8656	7035.58
El Palmar de Troya	41904	307	2343	13102.86

