# DOCUMENTO ANEXO Nº3. DOCUMENTACIÓN GRÁFICA

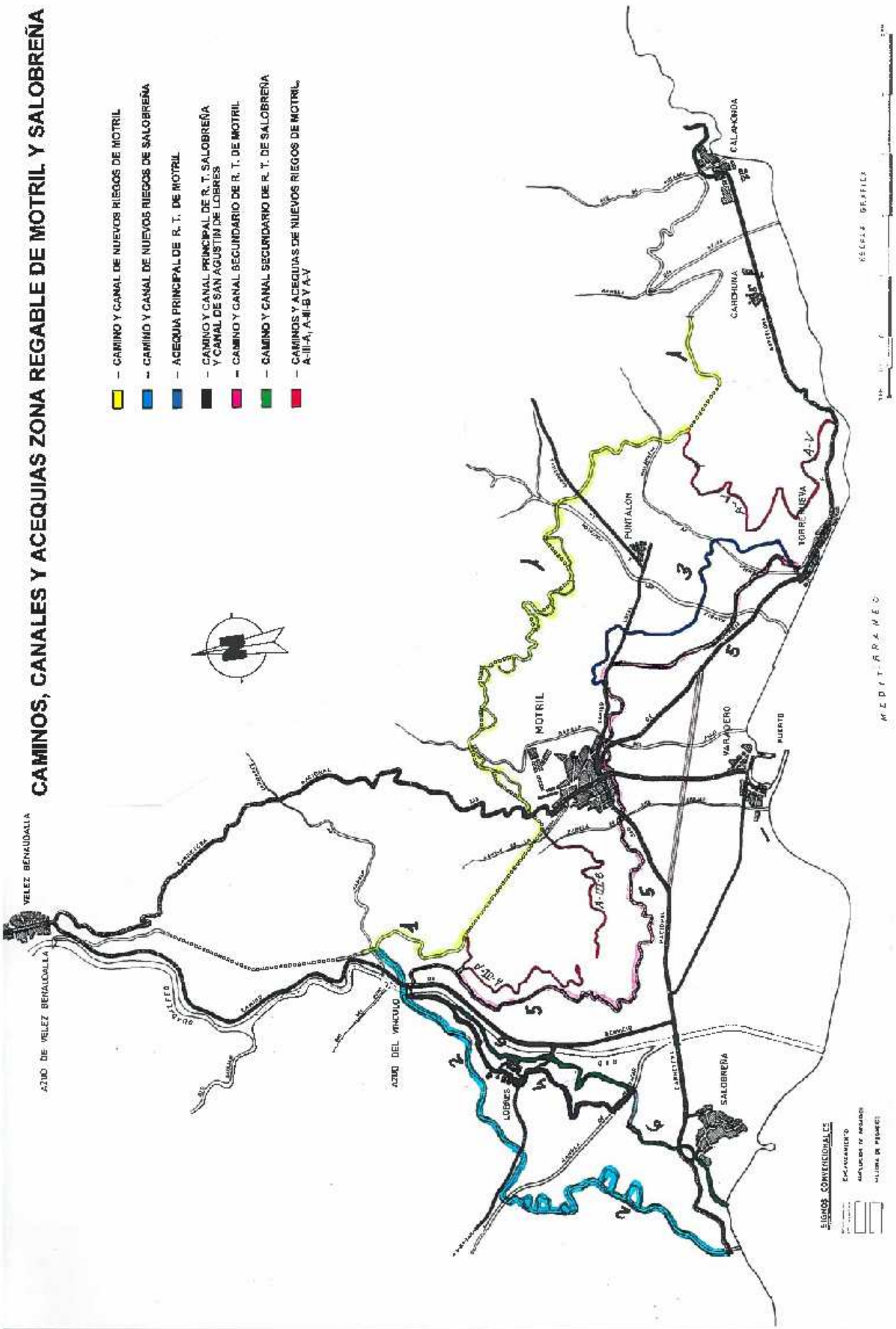
CAMINOS, CANALES Y ACEQUIAS ZONA REGABLE DE MOTRIL Y SALOBREÑA
CAMINO Y CANAL DE NUEVOS RIEGOS DE MOTRIL
CAMINO Y CANAL DE NUEVOS RIEGOS DE SALOBREÑA
ACEQUIA PRINCIPAL DE R. T. DE MOTRIL
CAMINO Y CANAL PRINCIPAL DE R. T. SALOBREÑA Y CANAL DE SAN AGUSTIN DE LOBRES
CAMINO Y CANAL SEGUNDARIO DE R. T. DE MOTRIL
CAMINO Y CANAL SEGUNDARIO DE R. T. DE SALOBREÑA
CAMINOS Y ACEQUIAS DE NUEVOS RIEGOS DE MOTRIL, A-III-A, A-III-B Y A-V
VELEZ BENAUDALLA
AZUD DE VELEZ BENAUDALLA
AZUD DEL VINCULO
LOBRES
MOTRIL
PUNTALON
CARCHUNA
CALAHONDA
TORREMUELA
VARADERO
PUERTO
SALOBREÑA
MEDITERRANEO
ESCALA GRAFICA
SIGNOS CONVENCIONALES
ENCAUZAMIENTO
AMPLIACION DE MOLINOS
MILLONA DE PEDRES

# Azud de Velez

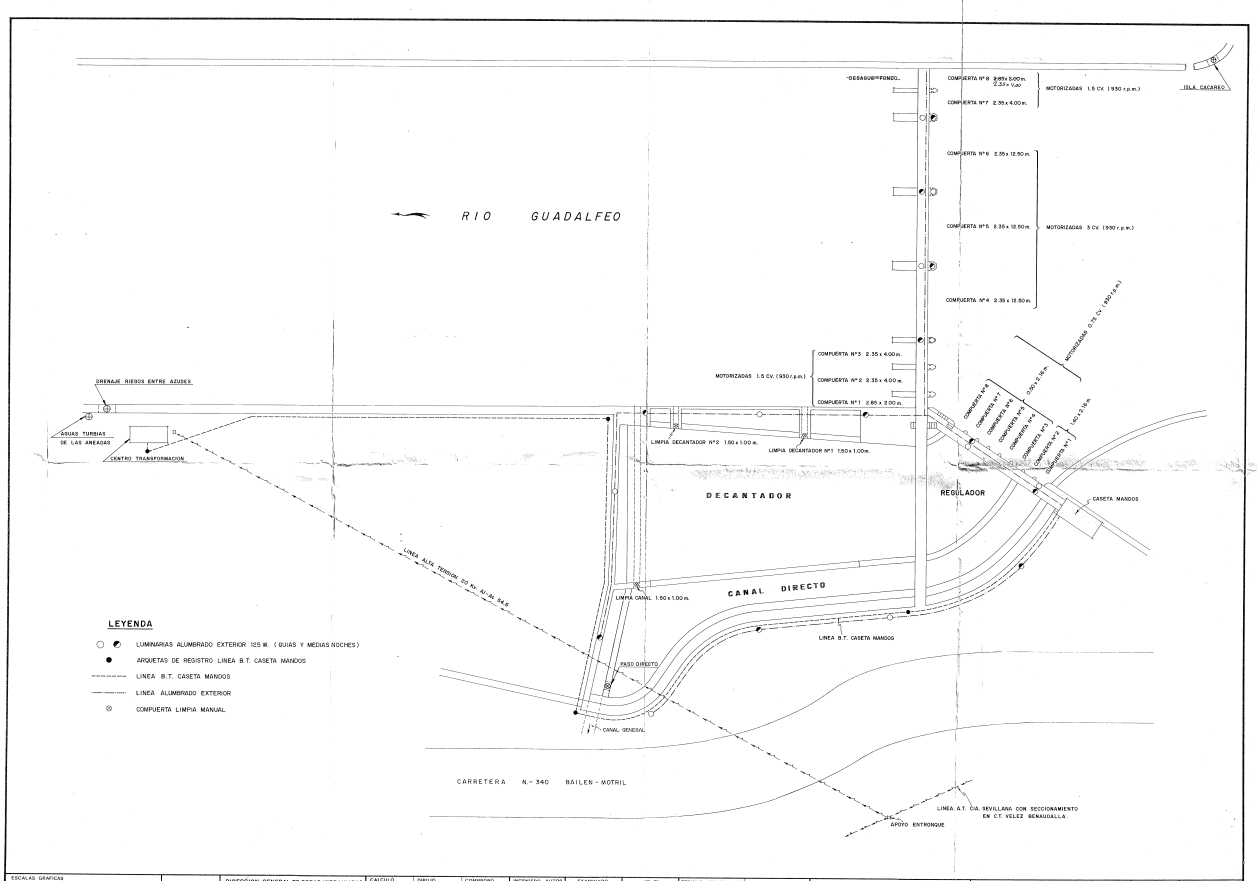
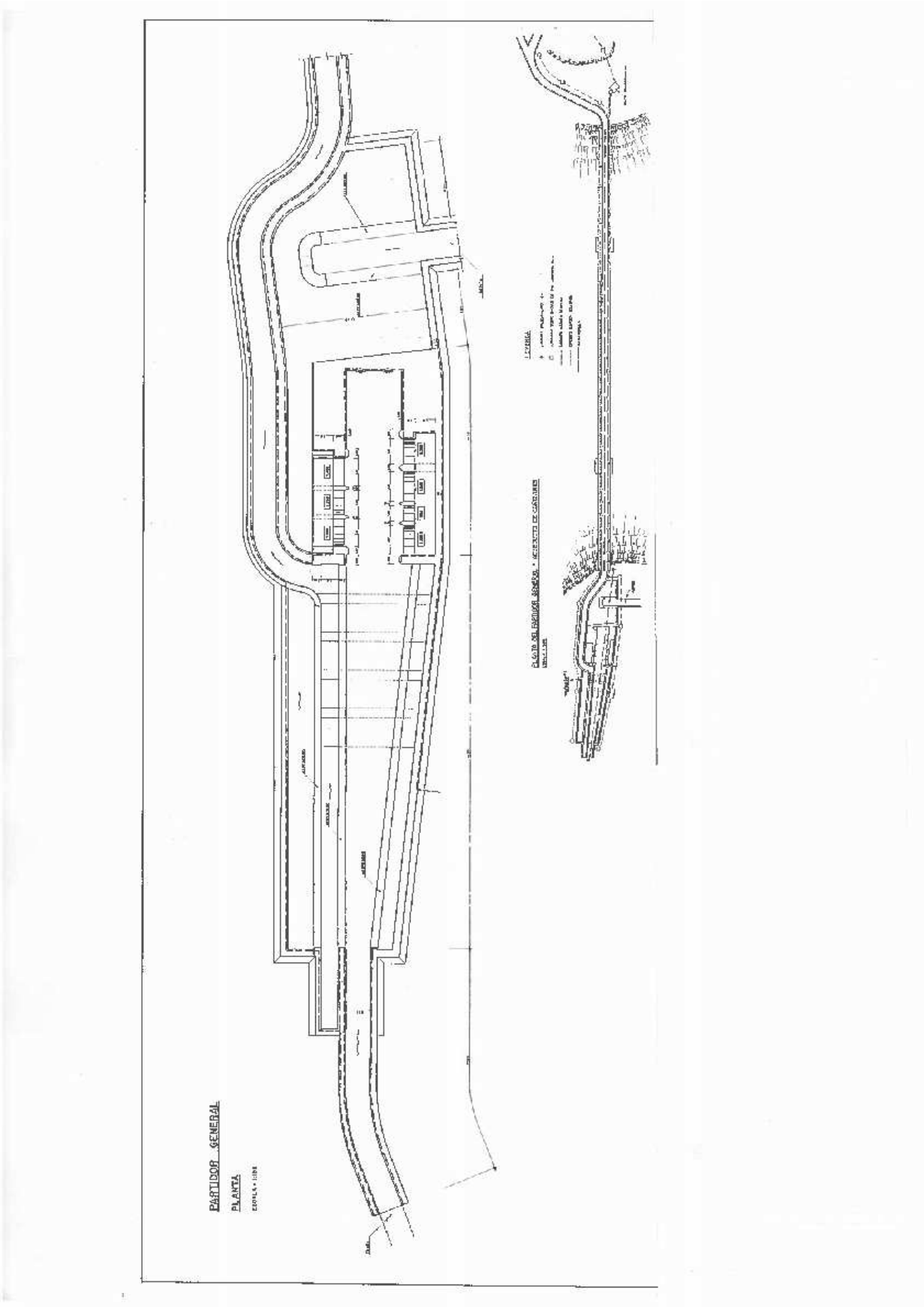
Partidor de Cañizares.