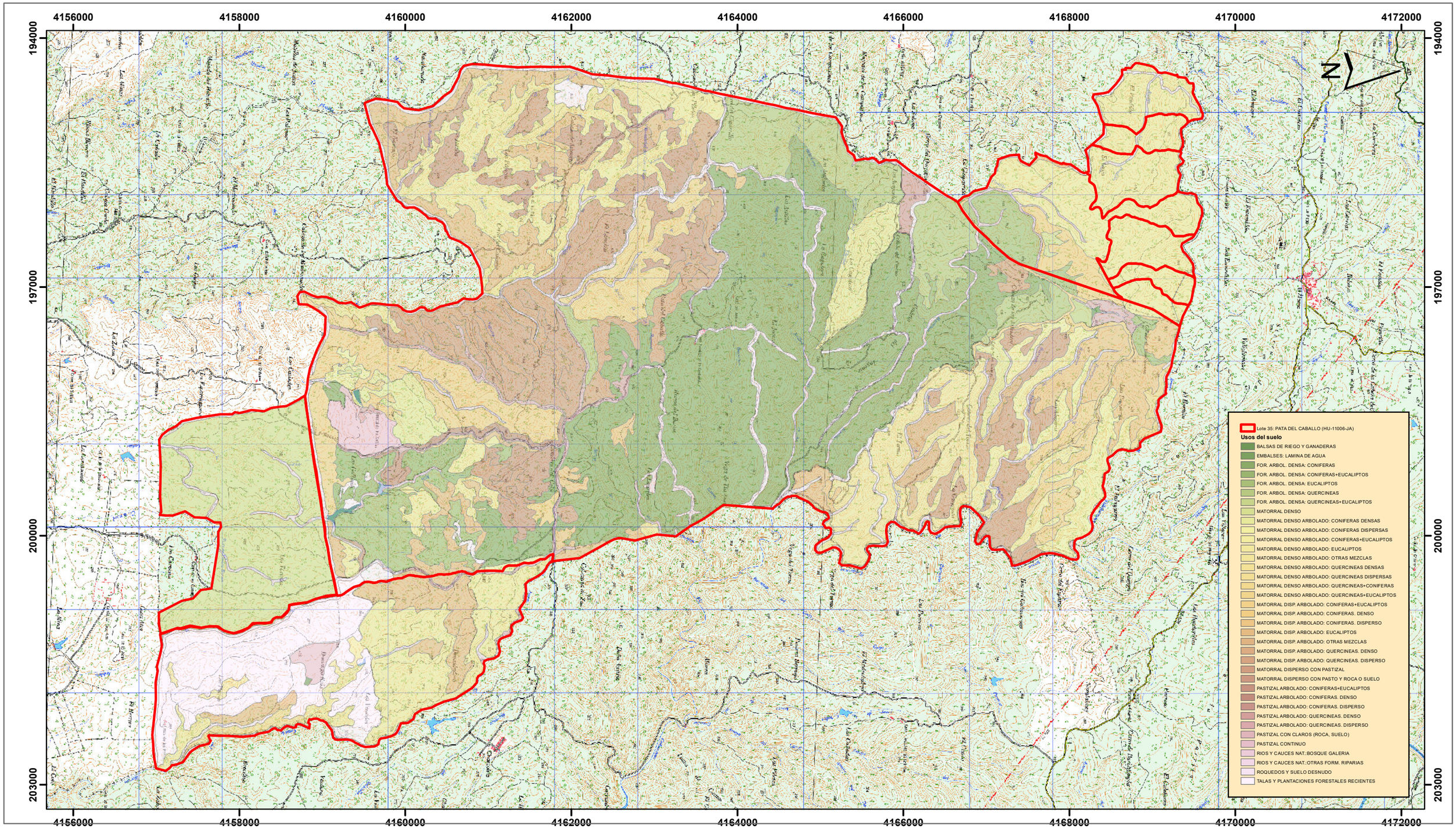

USOS DEL SUELO (2020)	HECTAREAS
BALSAS DE RIEGO Y GANADERAS	2,1590
EMBALSES: LAMINA DE AGUA	1,5040
FOR. ARBOL. DENSA: CONIFERAS	1214,0700
FOR. ARBOL. DENSA: CONIFERAS+EUCALIPTOS	69,7910
FOR. ARBOL. DENSA: EUCALIPTOS	167,0860
FOR. ARBOL. DENSA: QUERCINEAS	265,7750
FOR. ARBOL. DENSA: QUERCINEAS+EUCALIPTOS	5,6040
MATORRAL DENSO	15,6810
MATORRAL DENSO ARBOLADO: CONIFERAS DENSAS	1,0000
MATORRAL DENSO ARBOLADO: CONIFERAS DISPERSAS	91,3980
MATORRAL DENSO ARBOLADO: CONIFERAS+EUCALIPTOS	76,6160
MATORRAL DENSO ARBOLADO: EUCALIPTOS	971,5720
MATORRAL DENSO ARBOLADO: OTRAS MEZCLAS	194,1700
MATORRAL DENSO ARBOLADO: QUERCINEAS DENSAS	0,0840
MATORRAL DENSO ARBOLADO: QUERCINEAS DISPERSAS	16,1760
MATORRAL DENSO ARBOLADO: QUERCINEAS+CONIFERAS	10,7220
MATORRAL DENSO ARBOLADO: QUERCINEAS+EUCALIPTOS	100,5280
MATORRAL DISP. ARBOLADO: CONIFERAS+EUCALIPTOS	239,3260
MATORRAL DISP. ARBOLADO: CONIFERAS. DENSO	81,9560
MATORRAL DISP. ARBOLADO: CONIFERAS. DISPERSO	134,8110
MATORRAL DISP. ARBOLADO: EUCALIPTOS	1,0000
MATORRAL DISP. ARBOLADO: OTRAS MEZCLAS	38,7300
MATORRAL DISP. ARBOLADO: QUERCINEAS. DENSO	0,3020
MATORRAL DISP. ARBOLADO: QUERCINEAS. DISPERSO	193,7470
MATORRAL DISPERSO CON PASTIZAL	392,5340
MATORRAL DISPERSO CON PASTO Y ROCA O SUELO	176,8770
PASTIZAL ARBOLADO: CONIFERAS+EUCALIPTOS	19,9060
PASTIZAL ARBOLADO: CONIFERAS. DENSO	3,1410
PASTIZAL ARBOLADO: CONIFERAS. DISPERSO	1,4340
PASTIZAL ARBOLADO: QUERCINEAS. DENSO	20,8720
PASTIZAL ARBOLADO: QUERCINEAS. DISPERSO	9,8950
PASTIZAL CON CLAROS (ROCA, SUELO)	64,7110
PASTIZAL CONTINUO	54,2210
RIOS Y CAUCES NAT.:BOSQUE GALERIA	18,2490
RIOS Y CAUCES NAT.:OTRAS FORM. RIPARIAS	132,8810
ROQUEDOS Y SUELO DESNUDO	154,7640
TALAS Y PLANTACIONES FORESTALES RECIENTES	294,4350
Total General	**3704,4570**

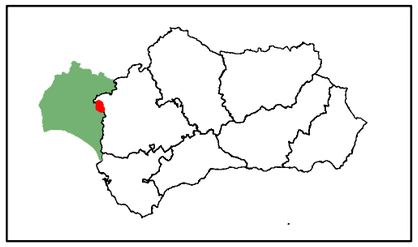

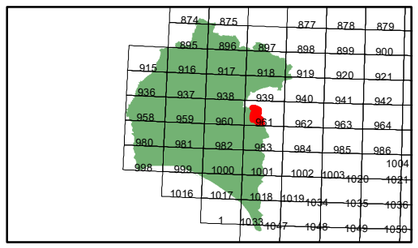

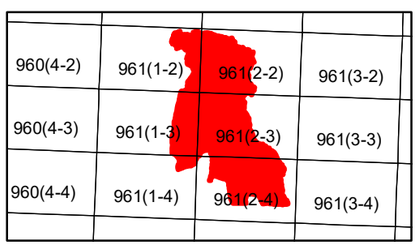

INFORMACIÓN DE BASE CARTOGRÁFICA

SISTEMA DE COORDENADAS

USOS DEL SUELO

VALORACIÓN CINEGÉTICA Y PLANES TÉCNICOS DE CAZA DE LOS MONTES PÚBLICOS DE ANDALUCÍA

PLANO DE: **USOS DEL SUELO**

PLANO Nº: 1

MONTE / CODIGO: Lote 35: PATA DEL CABALLO (HU-11006-JA) / LOS CARNEROS (HU-10187-JA) Y EL CABO (HU-11090-JA) PATA DEL CABALLO (HU-11006), LOS CARNEROS (HU-10187),BARRANCO CABO (HU-10115),EL CABO (HU-10152),EL CEBRO A Y LOS ESCASCAJILLOS A (HU-10153),EL CEBRO B Y LOS ESCASCAJILLOS B (HU-10154) Y LA MELOCHERA (HU-10155)

HOJA Nº: 1

Junta de Andalucía

Dº Mª Feb LaCUEVA

FECHA: Feb-2020

ESCALA GRÁFICA: 0 200 400 800 Meters

ESCALE: 1:45.000