1. IDENTIFICACIÓN

Nº Acervo. Subsistema de Uso Público	
Tipo de servicio	Control de acceso y transporte
Denominación	Acceso al Paraje Natural Maro Cerro Gordo (Playa Cañuelo)
Espacio natural protegido	Paraje Natural Acantilados de Maro-Cerro Gordo
Término municipal y provincia	29780 Nerja (Málaga)
Dirección postal	N-340 Km (Playa el Cañuelo)
Coordenadas	36°45'01.2"N - 3°46'58.7"W
Información catastral:	
Polígono / Parcela / Subparcela	
Referencia catastral	29075A004090290000ED / 29075A004090300000EK
Titular	
Catálogo de Montes Públicos:	-
Matrícula	-
Nombre	-

2. DESCRIPCIÓN

Disponibilidad de:

Accesibilidad universal	S
Aparcamiento	S

2.1. Emplazamiento e integración paisajística

Los Acantilados de Maro-Cerro Gordo constituyen un paraje natural declarado por la Ley 2/1989, de 18 de julio, por la que se aprueba el Inventario de los Espacios Naturales Protegidos y se establecen medidas adicionales para su protección. Desde la torre de vigilancia costera de Maro hasta la Cala de Calaiza, comparte sus 12 kilómetros de costa entre los municipios de Almuñécar y Nerja, en las provincias de Granada y Málaga. Además, es también Zona de Especial Conservación de la Red Ecológica Europea Natura 2000 desde 2015, Zona Especialmente Protegida para el Mediterráneo desde 2003, Zona de Especial Protección para las Aves desde 2002, Lugar de Importancia Comunitaria desde 1997 y Zona Especial de Conservación.

Desde el mirador de la Torre de Maro se disfruta del espectacular Paraje Natural Acantilados de Maro-Cerro Gordo. La panorámica se compone de abruptos acantilados intercalados con playas y pequeñas calas de difícil acceso, mientras que en las laderas de la montaña cuelgan impresionantes terrazas cultivadas a grandes alturas. El paisaje que se muestra es consecuencia de la fusión de la Sierra Almijara con el entorno marino. Una vez mar adentro, desde playas como la de Cantarriján, se pueden disfrutar de fondos escarpados en los que habitan un gran número de especies vegetales, así como una rica variedad de fauna marina. Destacan las praderas de Posidonia, que dan abrigo a corales, esponjas y una amplia variedad de peces, algunos de vivos colores como el pez doncella o de gran belleza como el pez luna. Otras como el Boj también tienen una importante presencia aquí, sobre todo teniendo en cuenta que este arbusto se encuentra ya de forma limitada en zonas de Mallorca, Cerdeña o Norte de África. Por último, otras especies de interés que se pueden encontrar en este espacio natural son el Romero e Hinojo Marinos.

En las inmediaciones del paraje natural, ya en la parte malagueña, se encuentra la Cueva de Nerja compuesta por distintas galerías, en las que se encuentran un sinfín de estalactitas, columnas y cascadas. En este lugar, se han hallado también importantes yacimientos arqueológicos del Paleolítico: restos humanos,

pinturas rupestres, cerámicas y útiles diversos. Otras visitas cercanas interesantes pueden ser a la Torre de los Guardas, conocida como el Balcón de Europa, el Acueducto del Águila en el Barranco de la Coladilla o los restos de una calzada romana en el barranco de Maro.

2.2. Programa funcional

El servicio que se desarrolla viene a solucionar el excesivo flujo de vehículos motorizados en el interior del Paraje que en verano hace que se supere la capacidad de carga del mismo, suponiendo este hecho un factor de degradación de sus valores naturales y paisajísticos cuya conservación constituye una de las finalidades de su declaración como Espacio Natural Protegido. Por ello, mediante Resolución publicada en BOJA se restringe el acceso con vehículos de motor sin autorización.

Paralelamente, se pone a disposición de los/as usuarios/as un servicio de transporte que facilita el acceso a la playa del Cañuelo.

Dicho acceso se puede realizar bien a pie o bien mediante el servicio público de transporte, siempre por el acceso habilitado para ello; para lo cual, el vehículo particular podrá estacionarse en al aparcamiento habilitado al efecto con una capacidad para 63 plazas para vehículos (aproximadamente), incluidas dos para movilidad reducida.

2.3. Sistemas constructivos

Cuenta con dos marquesinas de madera que apoyan el servicio de acceso a la playa.

2.4. Cuadro superficies y plazas

1	Aparcamiento (sin delimitar)	63	Plazas aproximadamente
		2	Plazas de movilidad reducida
2	Carril de acceso	1.610 m.	

2.5. Instalaciones y necesidades actuales

Se consideran parte de las infraestructuras:

- Aparcamientos
- Carril de acceso a playa
- Marquesinas de madera para las paradas (2 unidades)
- Señalética.

Exterior (**correspondencia con estudio de viabilidad, apartado 5.1**):

- Necesidad de mejora de las instalaciones actuales (3.375,53 €):
  1. Redacción de contenidos informativos y maquetación gráfica (1 señal de identificación y recomendaciones, 2 señales de horarios)
  2. Instalación de señales anteriores
  3. Mantenimiento Bionda

- Necesidad de la mejora del camino de acceso a la playa incluyendo las siguientes actuaciones (47.020,82 €):
  1. Escarificado del carril de acceso a la playa de 700 m. de longitud por 4,5 m. de ancho

2. Refino, planeo y apertura de las cunetas del carril de 700 m. de longitud del camino de acceso a la playa
3. Compactación de 700 m. de longitud por 4,5 m. de ancho del camino de acceso a la playa
4. Hormigonado de 700 m. de longitud por 4,5 m. de ancho del camino de acceso a la playa
5. Redacción, maquetación e instalación de señalética de prohibición de circulación y 2 de señales peligro

2.6. Documentación planimétrica

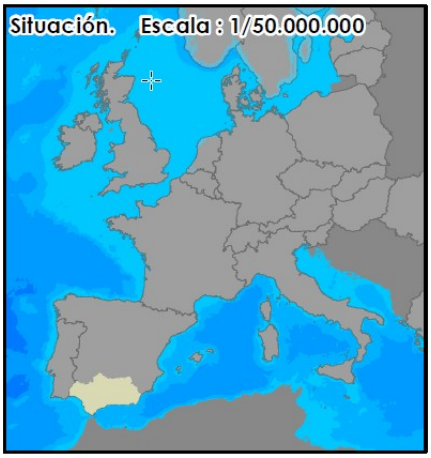

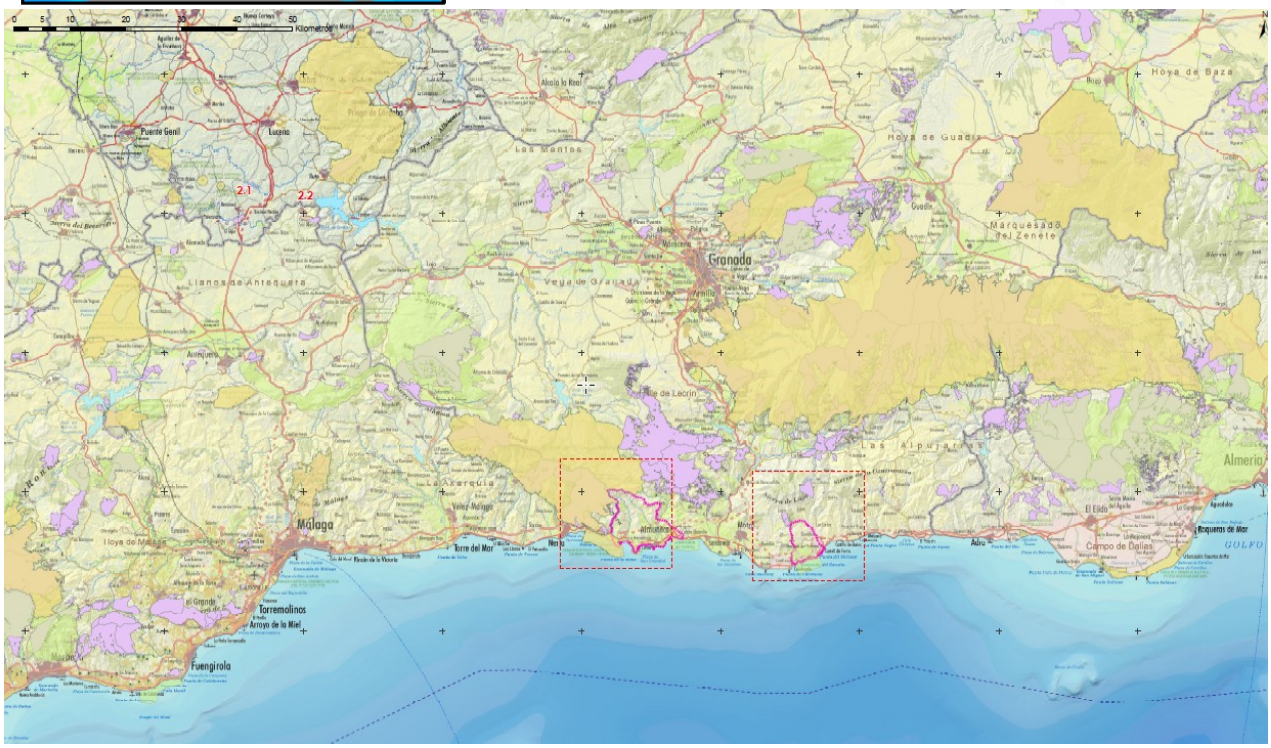

1. Situación

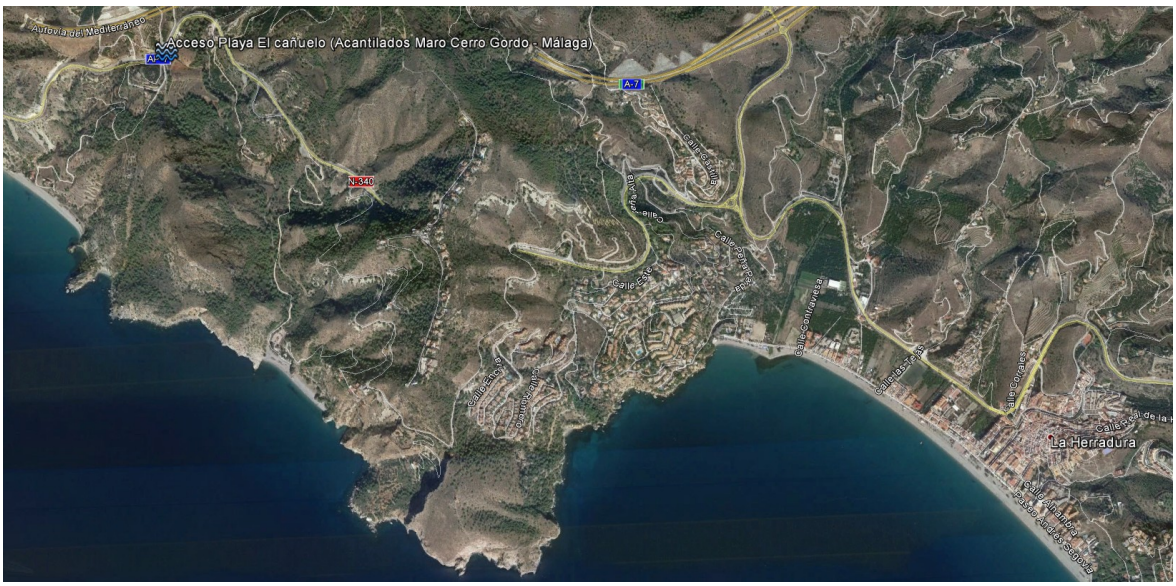

2. Emplazamiento

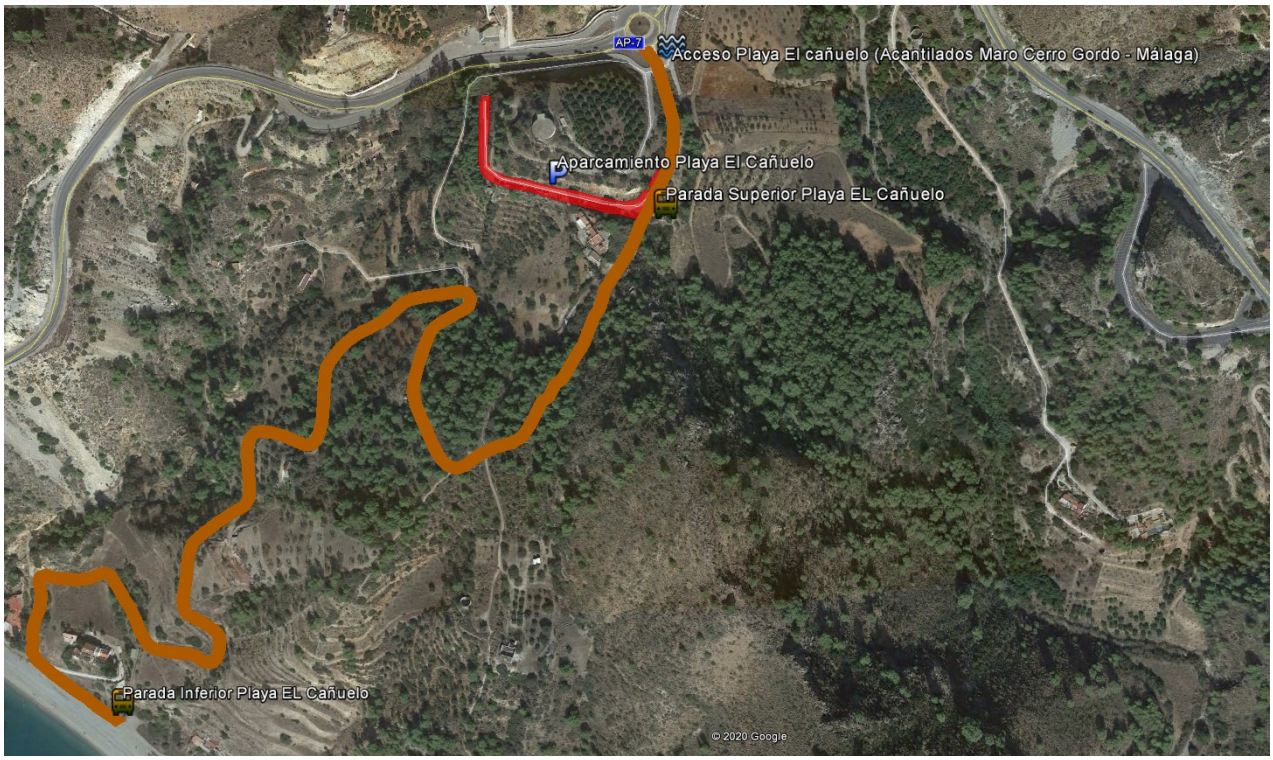

3. Limites de las instalaciones que entran en esta concesión de servicio y esquema funcional

2.7. Fotografías





1. Camino de acceso

2. Marquesina parada superior



3. Marquesina parada inferior en la playa

2.8. Inventario del mobiliario existente

- Señalética. (1 unidad)
- Marquesinas para las paradas (2 unidades).