# CONSULTA PRELIMINAR DE MERCADO PARA LA CONTRATACIÓN DEL SERVICIO DE CARACTERIZACIÓN DE FONDOS OCEANOGRÁFICOS EN ZIAS MEDIANTE SBL.

## 1. OBJETO

La presente consulta, con fundamento en el art. 40º "Consultas preliminares del mercado" de la Directiva 2014/24/UE del Parlamento Europeo y del Consejo, de 26 de febrero de 2014, sobre contratación pública, traspuesta a la legislación nacional en el art. 115 de la Ley 9/2017, de 8 de noviembre, de Contratos del Sector Público, por la que se transponen al ordenamiento jurídico español las Directivas del Parlamento Europeo y del Consejo 2014/23/UE y 2014/24/UE, de 26 de febrero de 2014, se formula con la finalidad de preparar correctamente la licitación, recabando información actualizada y ajustada a la realidad del mercado a fin de, si no eliminar, al menos sí reducir al máximo la posible brecha que pudiera producirse entre la concepción de la prestación por parte de la Agencia de Gestión Agraria y Pesquera de Andalucía y la realidad de la práctica habitual del sector, con el fin de incluir, si procede, la información recabada para elaborar los pliegos del próximo expediente que se licite.

## 2. OBJETIVO DE LA CONSULTA

El objetivo principal de esta consulta es recabar la información referente al sector en relación a los siguientes aspectos:

Propuesta y descripción del tipo de equipamiento, componentes e infraestructuras necesarios para la realización de la caracterización y cartografiado de fondos marinos mediante técnicas de hidroacústica mediante Sonar de Barrido Lateral (SBL).

Coste total estimado para el servicio demandado, con el objetivo de tomarlo como referencia de cara a estimar el precio de licitación del servicio objeto de la consulta.

Recopilación de la documentación técnica de los equipos, sistemas e infraestructuras propuestos de cara a la comprobación de que las características técnicas de la propuesta se ajusta a las necesidades planteadas en el Apartado 6 de esta consulta.

## 3. ÓRGANO SOLICITANTE DE LA CONSULTA

El órgano solicitante es el Departamento de Mercados Pesqueros de la Agencia de Gestión Agraria y Pesquera de Andalucía.

## 4. PROCEDIMIENTO DE CONSULTA

La convocatoria es abierta y se dirige a personas físicas o jurídicas que tengan intención de colaborar con el Departamento de Mercados Pesqueros de la Agencia de Gestión Agraria y Pesquera de Andalucía (en adelante, AGAPA) facilitando información del mercado sobre el asunto reflejado en la consulta.

La consulta preliminar tiene el plazo de 15 días contando a partir de la fecha de publicación.

Las respuestas se dirigirán a la siguiente dirección de correo contratacion.agapa@juntadeandalucía.es , debiendo indicar en el asunto: **CARACTERIZACIÓN FONDOS ZIAs SBL.**

Para cualquier consulta se puede contactar por teléfono al siguiente número **670944208,** en horario de **09:00 a 13:00** horas de lunes a viernes.

El documento se encuentra a libre disposición en el perfil del contratante de la Agencia de Gestión Agraria y Pesquera de Andalucía.

La participación en la consulta no impide la posterior intervención en el procedimiento de contratación ni supone por parte de AGAPA un compromiso de aceptación de las ofertas que posteriormente se presenten.

Finalizado el plazo de presentación de las propuestas, el órgano competente recopilará las propuestas presentadas, así como el resto de información recabada durante la consulta.

De estimarlo oportuno, podrá solicitar a quienes presentaran propuestas las aclaraciones que considere oportuna en relación a las mismas. Además, se reservará el derecho de convocar individualmente a los participantes para aclarar o ampliar información sobre su propuestas.

El órgano de contratación elaborará un informe final, que formará parte del expediente, en el que se incluirá de forma agregada y sin indicar su procedencia la información recabada en la consulta.

## 5. CONSENTIMIENTO PARA LA DIFUSIÓN DE LA INFORMACIÓN Y APLICACIÓN DE LOS PRINCIPIOS DE TRANSPARENCIA, IGUALDAD DE TRATO Y NO DISCRIMINACIÓN NI FALSEAMIENTO DE LA COMPETENCIA.

AGAPA presentará las conclusiones extraídas a partir del análisis de las respuestas en un informe final de resultados de la consulta.

Los participantes indicarán en el formulario incluido en el Anexo I, qué parte o partes de las respuestas facilitadas deberán ser objeto de tratamiento confidencial.

Durante la participación en la Consulta Preliminar al Mercado, los contactos mantenidos con los participantes o los intercambios de información realizados se regirán bajo los principios comunitarios de transparencia, igualdad de trato y no discriminación, sin que puedan tener como efecto restringir o limitar la competencia, ni otorgar ventajas o derechos exclusivos en una eventual licitación posterior.

La inobservancia de estos principios podrá ser considerada como una infracción. A tal efecto, AGAPA tomará las medidas apropiadas para garantizar el mantenimiento de los citados principios, tanto en el desarrollo de esta convocatoria como en cualquier procedimiento de contratación posterior.

La participación en la Consulta Preliminar de Mercado no otorgará derecho ni preferencia alguna respecto de la adjudicación de los contratos que puedan celebrarse con posterioridad en al ámbito del objeto de esta convocatoria y, como consecuencia de ello, no conlleva ninguna obligación de financiación o aceptación de las propuestas presentadas.

## 6. DESCRIPCIÓN Y CARACTERÍSTICAS TÉCNICAS DEL SERVICIO OBJETO DE CONSULTA

El objeto del servicio es la caracterización del fondo marino, mediante técnicas de hidroacústica, en dos zonas del litoral granadino, denominadas GR1, GR2 y GR3 de 344,9; 591,09 y 377'4 hectáreas de superficie cada una de ellos y cuyas coordenadas geográficas se aportan junto al plano de situación en el **Anexo II** de este documento.

Los **trabajos a realizar** en las zonas a estudiar serán los siguientes

- Caracterización y determinación del tipos de sustratos.
- Identificación de estructuras naturales.
- Localización de estructuras artificiales (emisarios, arrecifes artificiales, pecios, etc.).
- Identificación de la actividad pesquera de la zona de estudio (marcas de arrastre, localización de artes de pesca fondeadas y perdidas).
- Identificación de posibles comunidades vegetales y otras biocenosis de interés (praderas de fanerógamas, algueros,etc).
- Levantamiento batimético de referencia basado en los registros obtenidos para la caracterización de fondos marinos.
- Elaboración de cartografía temática en formato vectorial y ráster georreferenciado, compatible con ArcGis.
- Elaboración de informe final

## 7.- DOCUMENTACIÓN A PRESENTAR PARA LA CONSULTA.

Las empresas que participen en esta Consulta Preliminar deberán aportar la siguiente documentación.

- Formulario incluido en el **Anexo I** de este documento debidamente cumplimentado
- **Propuesta técnica** con una relación de los equipos necesarios para la realización de los servicios descritos en el apartado 6.
- **Ficha técnica de los equipos** y componentes incluidos en la propuesta al objeto de comprobar que cumplen con las características técnicas anteriormente relacionadas.
- **Valoración económica** del servicio desglosado por partidas que permita distinguir:

- Costes estimados para los equipos y sensores del SBL.
- Coste RRHH
- Embarcación.
- Elaboración de informes.
- Estimación del coste del servicio individual por cada zona.
- Estimación del servicio para el conjunto de las GR1 y GR2.

EL SUBDIRECTOR DE GESTIÓN DE RECURSOS E INFRAESTRUCTURAS

Francisco Molina Ortiz

# Anexo I

**CONSULTA PRELIMINAR AL MERCADO**

Este formulario se encuentra a disposición de los interesados en el perfil del contratante de la Junta de Andalucía, en el apartado "Consultas Preliminares" para la contratación del "*Servicio de caracterización de fondos oceanográficos en Zonas de Interés Acuícola (ZIAS) mediante Sonar de Barrido Lateral (SBL)*".

1º. Identificación y consentimiento (cumplimentar información):

| | |
|---|---|
| Empresa: | |
| Actividad empresarial: | |
| Cargo: | |
| Nombre y Apellidos: | |
| Teléfono: | |
| Email: | |

| DECLARACIONES OBLIGATORIAS: (marcar la casilla correspondiente con un X) | | SI | NO |
|---|---|---|---|
| **Manifiesto mi consentimiento para**: | Que el Departamento de Mercados Pesqueros de la Agencia de Gestión Agraria y Pesquera de Andalucía pueda difundir las respuestas facilitadas y presentar sus conclusiones extraídas a partir del análisis de las respuestas en el informe final de resultados de la consulta | | |
| | Que la Agencia de gestión Agraria y Pesquera de Andalucía pueda hacer uso del contenido de la propuesta e información aportada a esta consulta. Este uso se limitará exclusivamente a la posible inclusión de los contenidos en el proceso de definición de los posibles pliegos del procedimiento para la contratación del Servicio objeto de esta Consulta Preliminar | | |
| | Que la información aportada en este formulario se incorpore a un fichero con la finalidad de gestionar los datos de los participantes en la Consulta preliminar de Mercado, manteniéndose bajo la responsabilidad de la AGAPA siempre que las personas no manifiesten lo contrario. Los derechos de acceso, rectificación, cancelación y oposición pueden ejercerse dirigiéndose a la siguiente dirección de correo electrónico; contratacion.agapa@juntadeandalucía.es | | |

# Anexo II

## Plano general de situación

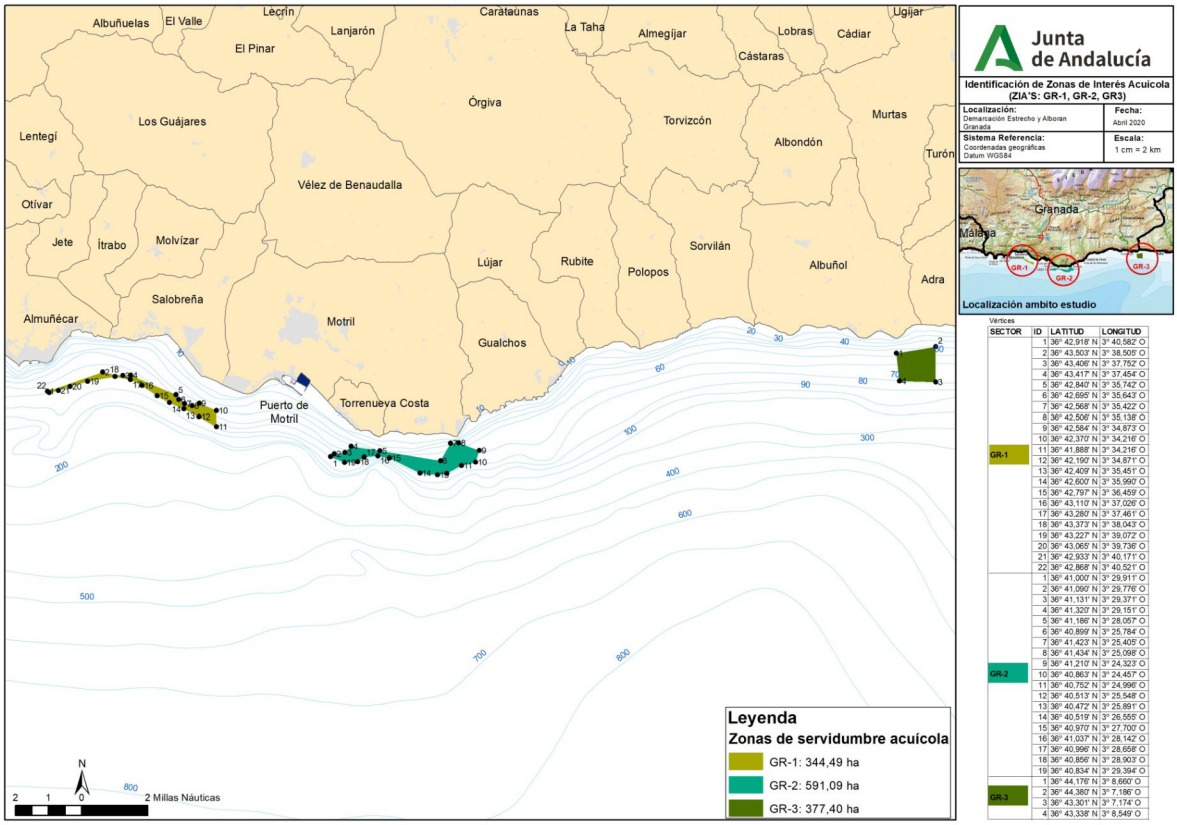


Vértices

| SECTOR | ID | LATITUD | LONGITUD |
|---|---|---|---|
| GR-1 | 1 | 36° 42,918' N | 3° 40,582' O |
| | 2 | 36° 43,503' N | 3° 38,505' O |
| | 3 | 36° 43,406' N | 3° 37,752' O |
| | 4 | 36° 43,417' N | 3° 37,454' O |
| | 5 | 36° 42,840' N | 3° 35,742' O |
| | 6 | 36° 42,695' N | 3° 35,643' O |
| | 7 | 36° 42,568' N | 3° 35,422' O |
| | 8 | 36° 42,506' N | 3° 35,138' O |
| | 9 | 36° 42,584' N | 3° 34,873' O |
| | 10 | 36° 42,370' N | 3° 34,216' O |
| | 11 | 36° 41,888' N | 3° 34,216' O |
| | 12 | 36° 42,190' N | 3° 34,871' O |
| | 13 | 36° 42,409' N | 3° 35,451' O |
| | 14 | 36° 42,600' N | 3° 35,990' O |
| | 15 | 36° 42,797' N | 3° 36,459' O |
| | 16 | 36° 43,110' N | 3° 37,026' O |
| | 17 | 36° 43,280' N | 3° 37,461' O |
| | 18 | 36° 43,373' N | 3° 38,043' O |
| | 19 | 36° 43,227' N | 3° 39,072' O |
| | 20 | 36° 43,065' N | 3° 39,736' O |
| | 21 | 36° 42,933' N | 3° 40,171' O |
| | 22 | 36° 42,868' N | 3° 40,521' O |
| GR-2 | 1 | 36° 41,000' N | 3° 29,911' O |
| | 2 | 36° 41,090' N | 3° 29,776' O |
| | 3 | 36° 41,131' N | 3° 29,371' O |
| | 4 | 36° 41,320' N | 3° 29,151' O |
| | 5 | 36° 41,186' N | 3° 28,057' O |
| | 6 | 36° 40,899' N | 3° 25,784' O |
| | 7 | 36° 41,423' N | 3° 25,405' O |
| | 8 | 36° 41,434' N | 3° 25,098' O |
| | 9 | 36° 41,210' N | 3° 24,323' O |
| | 10 | 36° 40,863' N | 3° 24,457' O |
| | 11 | 36° 40,752' N | 3° 24,996' O |
| | 12 | 36° 40,513' N | 3° 25,548' O |
| | 13 | 36° 40,472' N | 3° 25,891' O |
| | 14 | 36° 40,519' N | 3° 26,555' O |
| | 15 | 36° 40,970' N | 3° 27,700' O |
| | 16 | 36° 41,037' N | 3° 28,142' O |
| | 17 | 36° 40,996' N | 3° 28,658' O |
| | 18 | 36° 40,856' N | 3° 28,903' O |
| | 19 | 36° 40,834' N | 3° 29,394' O |
| GR-3 | 1 | 36° 44,176' N | 3° 8,660' O |
| | 2 | 36° 44,380' N | 3° 7,186' O |
| | 3 | 36° 43,301' N | 3° 7,174' O |
| | 4 | 36° 43,338' N | 3° 8,549' O |

## Plano Situación zona GR-1

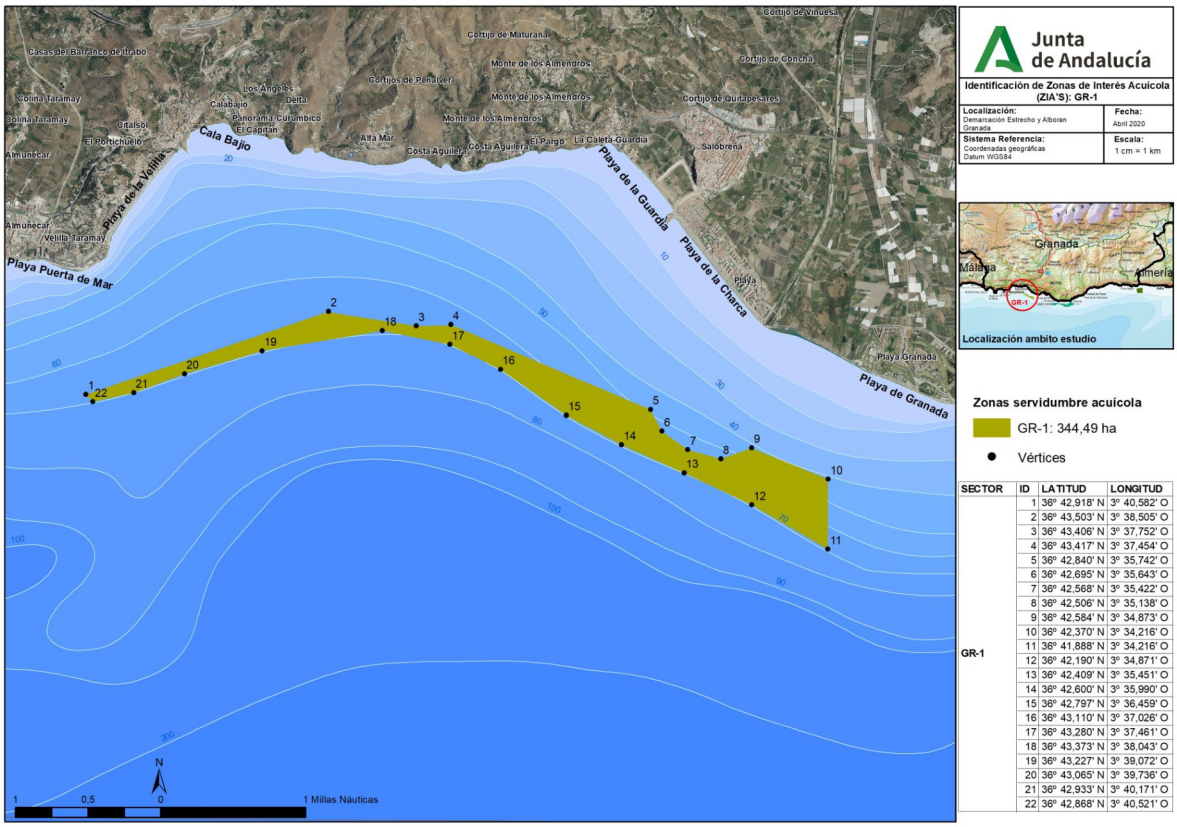


| SECTOR | ID | LATITUD | LONGITUD |
|---|---|---|---|
| GR-1 | 1 | 36º 42,918' N | 3º 40,582' O |
| | 2 | 36º 43,503' N | 3º 38,505' O |
| | 3 | 36º 43,406' N | 3º 37,752' O |
| | 4 | 36º 43,417' N | 3º 37,454' O |
| | 5 | 36º 42,840' N | 3º 35,742' O |
| | 6 | 36º 42,695' N | 3º 35,643' O |
| | 7 | 36º 42,568' N | 3º 35,422' O |
| | 8 | 36º 42,506' N | 3º 35,138' O |
| | 9 | 36º 42,584' N | 3º 34,873' O |
| | 10 | 36º 42,370' N | 3º 34,216' O |
| | 11 | 36º 41,888' N | 3º 34,216' O |
| | 12 | 36º 42,190' N | 3º 34,871' O |
| | 13 | 36º 42,409' N | 3º 35,451' O |
| | 14 | 36º 42,600' N | 3º 35,990' O |
| | 15 | 36º 42,797' N | 3º 36,459' O |
| | 16 | 36º 43,110' N | 3º 37,026' O |
| | 17 | 36º 43,280' N | 3º 37,461' O |
| | 18 | 36º 43,373' N | 3º 38,043' O |
| | 19 | 36º 43,227' N | 3º 39,072' O |
| | 20 | 36º 43,065' N | 3º 39,736' O |
| | 21 | 36º 42,933' N | 3º 40,171' O |
| | 22 | 36º 42,868' N | 3º 40,521' O |

## Plano Situación zona GR-2

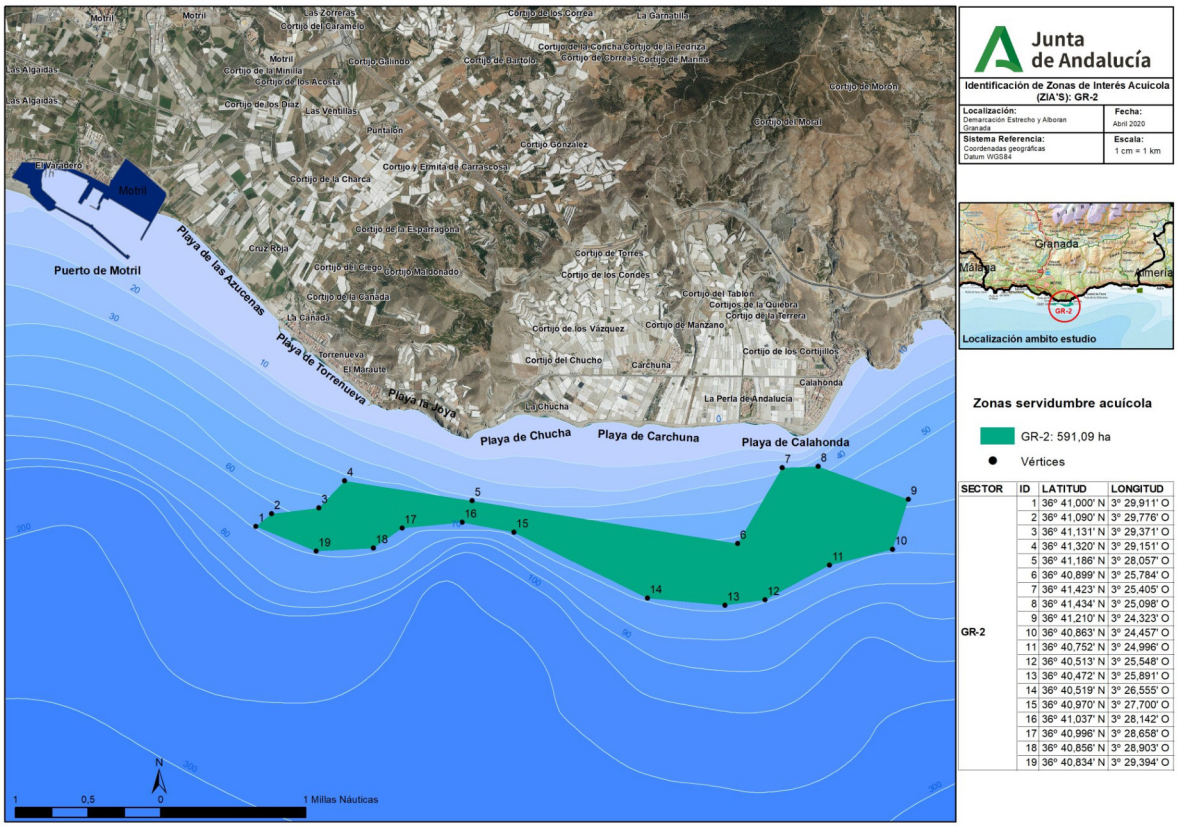


| SECTOR | ID | LATITUD | LONGITUD |
|---|---|---|---|
| GR-2 | 1 | 36º 41,000' N | 3º 29,911' O |
| | 2 | 36º 41,090' N | 3º 29,776' O |
| | 3 | 36º 41,131' N | 3º 29,371' O |
| | 4 | 36º 41,320' N | 3º 29,151' O |
| | 5 | 36º 41,186' N | 3º 28,057' O |
| | 6 | 36º 40,899' N | 3º 25,784' O |
| | 7 | 36º 41,423' N | 3º 25,405' O |
| | 8 | 36º 41,434' N | 3º 25,098' O |
| | 9 | 36º 41,210' N | 3º 24,323' O |
| | 10 | 36º 40,863' N | 3º 24,457' O |
| | 11 | 36º 40,752' N | 3º 24,996' O |
| | 12 | 36º 40,513' N | 3º 25,548' O |
| | 13 | 36º 40,472' N | 3º 25,891' O |
| | 14 | 36º 40,519' N | 3º 26,555' O |
| | 15 | 36º 40,970' N | 3º 27,700' O |
| | 16 | 36º 41,037' N | 3º 28,142' O |
| | 17 | 36º 40,996' N | 3º 28,658' O |
| | 18 | 36º 40,856' N | 3º 28,903' O |
| | 19 | 36º 40,834' N | 3º 29,394' O |

## Plano Situación zona GR-3

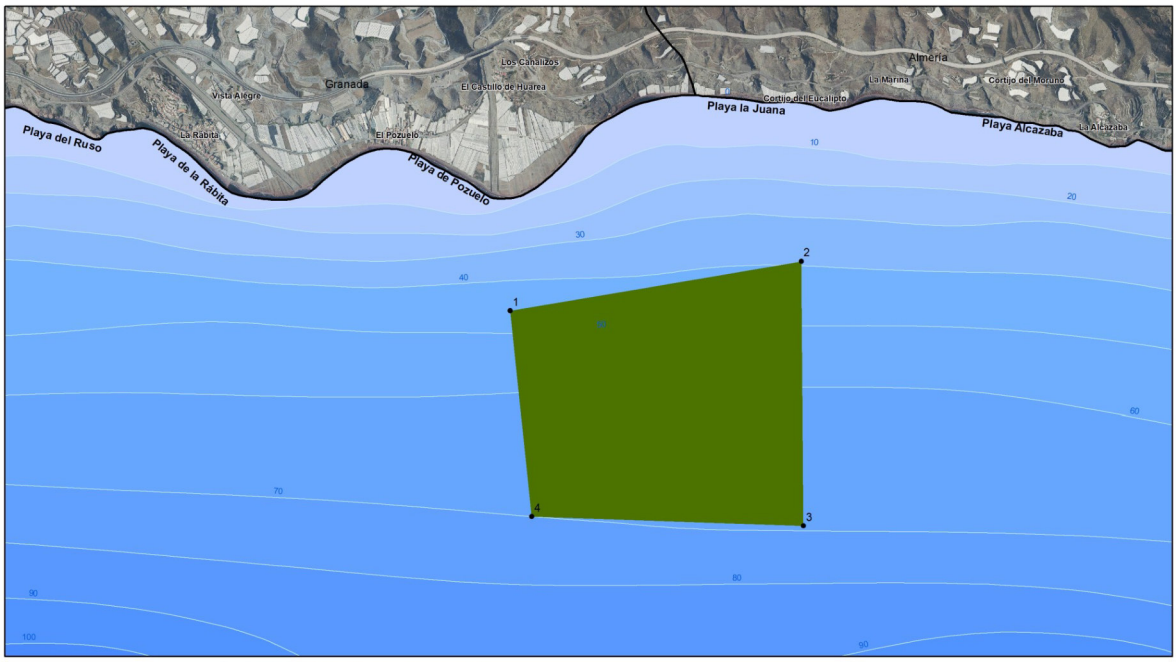


Junta de Andalucía

**Identificación de Zonas de Interés Acuícola (ZIA'S): GR-3**

| | |
|---|---|
| **Localización:** Demarcación Estrecho y Alboran Granada | **Fecha:** Abril 2020 |
| **Sistema Referencia:** Coordenadas geográficas Datum WGS84 | **Escala:** 1 cm = 0 km |

| SECTOR | ID | LATITUD | LONGITUD |
|---|---|---|---|
| GR-3 | 1 | 36º 44,176' N | 3º 8,660' O |
| | 2 | 36º 44,380' N | 3º 7,186' O |
| | 3 | 36º 43,301' N | 3º 7,174' O |
| | 4 | 36º 43,338' N | 3º 8,549' O |

**Zonas servidumbre acuícola**

GR-3: 377,40 ha

Vértices

N

1 0,5 0 1 Millas Náuticas