

**III**  
**ACTIVIDADES**  
**DE URGENCIA**

**ANUARIO ARQUEOLÓGICO**  
**DE ANDALUCÍA / 1988**

**ANUARIO ARQUEOLOGICO DE ANDALUCIA 1988**  
*ACTIVIDADES DE URGENCIA*  
*INFORMES Y MEMORIAS*



**ANUARIO ARQUEOLOGICO DE ANDALUCIA 88. III**  
Actividades de Urgencia. Informes y Memorias

© *de la presente edición*: CONSEJERIA DE CULTURA Y MEDIO AMBIENTE DE LA JUNTA DE ANDALUCIA  
Dirección General de Bienes Culturales

Abreviatura: AAA'88. III

Coordinación: Anselmo Valdés y Amalia de Góngora  
Maquetación: Nieva Capote, Cristina Peralta y José L. Márquez  
Fotomecánica: Día.  
Fotocomposición: Sevilla Equipo 28, S.A.  
Colaboración: Isabel Lobillo e Ignacio Capote  
Impresión y encuadernación: Tf Sevilla-Madrid

*Es una realización Sevilla EQUIPO 28*

ISBN: 84-87004-11-3 (Obra completa)  
ISBN: 84-87004-14-8 (Tomo III)  
Depósito Legal: SE-1920-1990

# INDICE

ACTIVIDADES ARQUEOLOGICAS DE URGENCIA.....	5	EXCAVACION ARQUEOLOGICA DE URGENCIA EN "LAS ERAS DEL PAJARO" UBEDA, JAEN.....	139
MEMORIA DE LA EXCAVACION DE URGENCIA EN CABECICO DE PARRA DE ALMIZARAQUE (CUEVAS DE ALMANZORA, ALMERIA).....	7	<i>Rafael Lizcano Prestel, Narciso Zafrá de la Torre</i>	
<i>José Luis López Castro, Concepción San Martín Montilla, Trinidad Escoriza Mateu</i>		PROSPECCION CON SONDEOS ESTRATIGRAFICOS EN ERMITA DE LA VIRGEN DE LA ENCINA (BAÑOS DE LA ENCINA, JAEN). INFORME PRELIMINAR.....	148
EXCAVACION ARQUEOLOGICA DE URGENCIA EN LA NECROPOLIS HISPANO-MUSULMANA DE PUERTA PURCHENA, ALMERIA 1988.....	12	<i>Concepción Choclán Sabina, Cristóbal Pérez Bareas</i>	
<i>Francisco Miguel Alcaraz Hernández</i>		EXCAVACION DE URGENCIA EN EL CERRO DEL ESPINO, (TORREDEL-CAMPO-JAEN). 1988.....	157
INTERVENCION ARQUEOLOGICA DE URGENCIA EN LAS CALLES LICEO-POSADA DEL MAR. ALMERIA 1988 .....	20	<i>Concepción Choclán Sabina</i>	
<i>Francisco Miguel Alcaraz Hernández</i>		PROSPECCION ARQUEOLOGICA SUPERFICIAL EN EL TERMINO MUNICIPAL DE MARMOLEJO (JAEN).....	164
EXCAVACION DE URGENCIA EN VILLARICOS, CUEVAS DEL ALMANZORA, ALMERIA 1988.....	26	<i>José Luis Serrano Peña, Bartolomé E. Coba González, Carmen Rísquez Cuenca, Salvador Montilla Pérez</i>	
<i>Francisco Miguel Alcaraz Hernández</i>		PROSPECCION ARQUEOLOGICA SUPERFICIAL DE URGENCIA EN TORNO A LAS CARRETERAS NACIONALES 321 (UBEDA-MALAGA) Y 324 (CORDOBA-ALMERIA).....	167
EXCAVACIONES DE URGENCIA EN "MACAEL VIEJO" (MACAEL, ALMERIA)	30	<i>Juan Carlos Castillo Armenteros, José Luis Castillo Armenteros, José Carlos Lara Jiménez, María del Mar Marín García, María del Carmen Pérez Martínez</i>	
<i>Gabriel Martínez Fernández, Antonio Gómez Becerra</i>		PROSPECCION POR VIA DE URGENCIA EN EL TERMINO MUNICIPAL DE LA CAROLINA (JAEN).....	173
UN EJEMPLO (¿SINGULAR?) DE EVOLUCION URBANA DE ALMERIA. EXCAVACIONES ARQUEOLOGICAS EN LA C/ GERONA.....	39	<i>José Castilla Segura, Victoria Ruiz Sánchez</i>	
<i>José Luis García López</i>		TERCERA FASE DE INTERVENCION EN EL BAÑO DEL NARANJO (JAEN, 1988).....	177
ESTUDIO PRELIMINAR DE LA CERAMICA ISLAMICA DE CASINAS (ARCOS DE LA FRONTERA, CADIZ). CAMPAÑA DE 1988.....	54	<i>Vicente Salvatierra Cuenca, Juan Carlos Castillo Armenteros</i>	
<i>Francisco Cavilla Sánchez-Molero, Carmen Aranda Linares</i>		MEMORIA DE ACTUACION ARQUEOLOGICA URBANA EN EL CASTILLO DE ARJONILLA.....	182
LA CERAMICA ISLAMICA DE BARBESULA (SAN ROQUE, CADIZ). APUNTES SOBRE LAS PRODUCCIONES ALMOHADES DEL SUROESTE PENINSULAR	64	<i>Francisco Nocete Calvo</i>	
<i>Francisco Cavilla Sánchez-Molero</i>		EXCAVACION ARQUEOLOGICA DE URGENCIA EN EL ENTORNO DEL CASTILLO DE BAÑOS DE LA ENCINA (JAEN).....	191
EXCAVACIONES DE URGENCIA EN EL BARRIO ALTO DE BENAOCAZ (CADIZ).....	71	<i>José Luis Castillo Armenteros, José Carlos Lara Jiménez, Concepción Choclán Sabina</i>	
<i>Luis Javier Guerrero Misa</i>		EXCAVACIONES ARQUEOLOGICAS EN EL ASENTAMIENTO DE "LA CAMPIÑA". MARMOLEJO, JAEN.....	197
LA NECROPOLIS PREHISTORICA DEL CERRO DE LA CASERIA, ALCALA DEL VALLE (CADIZ).....	78	<i>Manuel Molinos, José Luis Serrano, Bartolomé Coba</i>	
<i>Federico Martínez Rodríguez, Carlos Pereda Acien</i>		EXCAVACIONES DE URGENCIA EN EL PASEO DE LAS MURALLAS DE BAEZA (JAEN).....	204
TORRE MELGAREJO, UN SEPULCRO DE INHUMACION COLECTIVA EN LOS LLANOS DE CAULINA (JEREZ, CADIZ).....	84	<i>Narciso Zafrá de la Torre, Juan Carlos Castillo Armenteros</i>	
<i>Rosalía González Rodríguez, José Ramos Muñoz</i>		MORRON DE GUADAHORNILLOS (BEAS DE SEGURA, JAEN). UNA ACTUACION DE URGENCIA SIN SONDEO ARQUEOLOGICO.....	211
EXCAVACIONES ARQUEOLOGICAS DE URGENCIA EN LAS OBRAS DEL ALCANTARILLADO DE LA CALLE CONDESA VILLAFUENTE BERMEJA. EXTRAMUROS DE CADIZ. SECTOR I: NECROPOLIS FENICIO-PUNICA.....	99	<i>Francisco Nocete Calvo</i>	
<i>Lorenzo Perdigones Moreno, Angel Muñoz Vicente, Miguel Angel Saenz Gómez</i>		EXCAVACIONES DE URGENCIA EN LAS TERMAS ROMANAS DE SANTA MARIA (ANTEQUERA, MALAGA). CAMPAÑA DE 1988.....	220
EXCAVACIONES ARQUEOLOGICAS DE URGENCIA EN LOS HORNOS PUNICOS DE TORRE ALTA. SAN FERNANDO, CADIZ.....	106	<i>Rafel Atencia Páez, Manuel Romero Pérez, Isabel Elvira Rueda Rodríguez</i>	
<i>Lorenzo Perdigones Moreno, Angel Muñoz Vicente</i>		SONDEO EN CERRO CERROSO (MALAGA).....	227
IV CAMPAÑA DE EXCAVACIONES ARQUEOLOGICAS EN LA NECROPOLIS ROMANA DE CARISSA-AURELIA (ESPERA-BORNOS-CADIZ).....	113	<i>Carmen Peral, Carmen Iñiguez, Bartolomé Mora</i>	
<i>María Luisa Lavado Florido, Lorenzo Perdigones Moreno</i>		PROSPECCIONES ARQUEOLOGICAS EN LA CUENCA DEL GUADALHORCE (MALAGA).....	232
SONDEO ESTRATIGRAFICO EN EL SOLAR Nº 3 DE LA CALLE LA FUENTE (HUELVA).....	120	<i>Angel Recio Ruiz</i>	
<i>Jesús Fernández Jurado, José María García Rincón</i>		EL DOLMEN DEL CERRO DE LA CRUZ BLANCA. EL BURGO-MALAGA.....	236
INFORME SONDEO ARQUEOLOGICO SOLAR RITA LUNA-PULIDERO.....	122	<i>Fernando Villaseca Díaz, Antonio Garrido Luque</i>	
<i>Carmen Peral Bejarano, Inés Fernández Guirado</i>		INFORME SOBRE LAS ACTIVIDADES ARQUEOLOGICAS REALIZADAS EN EL YACIMIENTO ROMANO DENOMINADO "ENTORNO DEL CASTILLO DE LA DUQUESA" MANILVA-MALAGA (1987-1989).....	240
YACIMIENTOS EN TRAVERTINOS: LOS CASOS DE ALAJAR Y ZUFRE EN LA SIERRA DE HUELVA (PROSPECCION GEOARQUEOLOGICA, 1988).....	133	<i>Fernando Villaseca Díaz</i>	
<i>Francisco Borja Barrera, Francisco Gómez Toscano</i>			

HALLAZGOS ARQUEOLOGICOS DE EPOCA ROMANA EN CALLE CERROJO (MALAGA).....	241	EXCAVACION DE URGENCIA EN LA CUEVA ARTIFICIAL DE LOS CORRALONES (GILENA, SEVILLA).....	374
<i>Bartolomé Mora Serrano</i>		<i>Encarnación Rivero Galán, Rosario Cruz-Auñón Briones</i>	
ALGUNAS CONSIDERACIONES EN TORNO AL YACIMIENTO "CERRO SANCHEZ" (SIERRA DE YEGUAS, MALAGA).....	245	INFORME DE LA PROSPECCION ARQUEOLOGICA SUPERFICIAL DEL TERMINO MUNICIPAL DE AZNALCAZAR (SEVILLA).....	377
<i>F. Javier Medianero Soto, J. Carlos Tellería Sebastián</i>		<i>Sandra Rodríguez de Guzmán Sánchez, Pilar Cáceres Misa</i>	
EXCAVACIONES ARQUEOLOGICAS DE URGENCIA PRACTICADAS EN EL HUERTO DE LAS DESCALZAS, C/ ARCOLLON. CARMONA, SEVILLA.....	251	ACTUACION ARQUEOLOGICA EN EL SOLAR DE LA CALLE SAN VICENTE Nº 79-81-83 (SEVILLA).....	382
<i>R. Cardenete, R. Lineros</i>		<i>José Escudero Cuesta, César N. Rodríguez Achútegui</i>	
EXCAVACIONES ARQUEOLOGICAS DE URGENCIA EN EL SOLAR DE LA C/ HIGUERAL 2, CARMONA (SEVILLA).....	257	INTERVENCION ARQUEOLOGICA DE URGENCIA EN "LA TORRE DEL AGUA" (OSUNA, SEVILLA).....	386
<i>R. Cardenete, M.T. Gómez, R. Lineros, I. Rodríguez</i>		<i>Jesús de la Ascensión Salas Alvarez, Juan Antonio Pérez Rangel</i>	
EXCAVACIONES ARQUEOLOGICAS DE URGENCIA PRACTICADAS EN EL SOLAR Nº 2 C/ BARBACANA ALTA. CARMONA, SEVILLA.....	264	LA CAMPAÑA DE 1988 EN EL ANTIGUO NOVICIADO DE SAN LUIS. SEVILLA.....	392
<i>R. Cardenete, R. Lineros</i>		<i>Antonio Gómez Martín</i>	
EXCAVACIONES ARQUEOLOGICAS DE URGENCIA EN EL SOLAR DE LA C/ GENERAL FREIRE S/N. SEVILLA.....	271	LA TUMBA ROMANA DE ORIPPO: DOS HERMANAS (SEVILLA).....	397
<i>R. Cardenete, M.T. Gómez, A. Jiménez, R. Lineros, I. Rodríguez</i>		<i>Carlos Romero Moragas, José Escudero Cuesta</i>	
NECROPOLIS DE CUEVAS ARTIFICIALES EN MONTEGIL (MORON DE LA FRONTERA, SEVILLA).....	279	EL CASTILLO DE ALCAIA DE GUADAIRA. CAMPAÑA DE 1988.....	403
<i>R. Cruz-Auñón Briones, E. Rivero Galán</i>		<i>Rafael Fernández Ruiz, Manuel Vera Reina</i>	
EXCAVACION DE URGENCIA DE UNA ESTRUCTURA SILIFORME DE ENTERRAMIENTO EN EL CORTIJO DE MARIA LUISA (CANTILLANA, SEVILLA)	283	EXCAVACIONES ARQUEOLOGICAS EN LA CALLE MARMOLES Nº 9: LA PROBLEMÁTICA DEL SECTOR.....	407
<i>Isabel E. Santana Falcón</i>		<i>José Escudero Cuesta, Manuel Vera Reina</i>	
PROSPECCION ARQUEOLOGICA SUPERFICIAL EN LA PROVINCIA DE SEVILLA.....	286	ACTUACIONES ARQUEOLOGICAS EN EL CASTILLO DE MORON DE LA FRONTERA (SEVILLA). CAMPAÑA DE 1988. LAS TECNICAS CONSTRUCTIVAS.....	411
<i>Marcos A. Hunt Ortiz</i>		<i>Manuel Vera Reina, Rafael Fernández Ruiz</i>	
ACTUACIONES DE URGENCIA EN GILENA, 1988.....	292	EXCAVACION EN LA CALLE MIGUEL DE CERVANTES NUM. 3. ECIIJA. (SEVILLA) 1988.....	418
<i>Antonio de la Hoz Gándara</i>		<i>Ignacio Rodríguez Temiño</i>	
PROSPECCION ARQUEOLOGICA SUPERFICIAL DEL TERMINO MUNICIPAL DEL RUBIO (SEVILLA).....	299	EXCAVACION EN LAS CALLES FRANCISCO NUM. 15 Y 17 Y MORTEGINA NUM. 7 Y 9. ECIIJA. SEVILLA.....	424
<i>Juan Manuel Vargas Jiménez, Ana S. Rojo Salas, Francisco Sierra Alonso</i>		<i>Esther Núñez Pariente de León</i>	
PROSPECCION ARQUEOLOGICA SUPERFICIAL DEL T.M. DE GILENA (SEVILLA).....	306	EXCAVACION EN LA NECROPOLIS DEL CERRO DE LAS BALAS. ECIIJA.....	429
<i>Ana S. Romo Salas, Francisco Sierra Alonso, Juan Manuel Vargas Jiménez</i>		<i>Esther Núñez Pariente de León, Jesús Muñoz Tinoco</i>	
RESUMEN DE LA MEMORIA DE LAS EXCAVACIONES ARQUEOLOGICAS EFECTUADAS EN LORA DE ESTEPA (SEVILLA) DURANTE 1988.....	315	INTERVENCIONES ARQUEOLOGICAS EN ECIIJA (SEVILLA) 1988.....	434
<i>Luis Javier Guerrero Misa, José María Juárez Martín</i>		<i>Ignacio Rodríguez Temiño, Esther Núñez Pariente de León</i>	
LA NECROPOLIS DE LA MATA DE LAS PILAS Y DE LA COOPERATIVA OLIVARERA DE LORA DE ESTEPA (SEVILLA).....	323		
<i>Luis Javier Guerrero Misa, José María Juárez Martín</i>			
PROSPECCIONES SISTEMATICAS EN LA ANTIGUA CELTI (PEÑAFLOR, LA VIÑA) EN 1987 Y 1988.....	327		
<i>Simon Keay, José Remesal, John Greighton, David Jordan</i>			
ANALISIS ARQUEOLOGICO DEL MONASTERIO DE SAN JERONIMO DE BUENAVISTA. SEVILLA.....	335		
<i>Florentino Pozo Blázquez, Miguel Angel Tabales Rodríguez</i>			
PROSPECCION ARQUEOLOGICA SUPERFICIAL DEL TERMINO MUNICIPAL DE ESTEPA (SEVILLA).....	340		
<i>José María Juárez Martín</i>			
PROSPECCION ARQUEOLOGICA SUPERFICIAL DE LOS TERRENOS AFECTADOS POR LA PRESA "JOSE TORAN" EN EL TERMINO MUNICIPAL DE PUEBLA DE LOS INFANTES (SEVILLA).....	345		
<i>Reyes Ojeda Calvo, Isabel Santana Falcón, Antonio García Gómez</i>			
EXCAVACIONES DE URGENCIA EN EL YACIMIENTO CALCOLITICO DE VALENCINA DE LA CONCEPCION (SEVILLA).....	354		
<i>T. Murillo Díaz, R. Cruz-Auñón Briones, V. Hurtado Pérez</i>			
EXCAVACIONES ARQUEOLOGICAS EN EL CASTILLO DE ALANIS DE LA SIERRA (SEVILLA). CAMPAÑA DE 1988.....	360		
<i>César N. Rodríguez Achútegui, Angeles M. Latorre Ensellem, Pilar Fernández Navas</i>			
INTERVENCION ARQUEOLOGICA DE URGENCIA EN LA FINCA "LA RUBIA". ALANIS DE LA SIERRA (SEVILLA).....	367		
<i>César N. Rodríguez Achútegui, Florentino Pozo Blázquez</i>			

ACTIVIDADES  
ARQUEOLOGICAS  
DE URGENCIA

## ALGUNAS CONSIDERACIONES EN TORNO AL YACIMIENTO “CERRO SANCHEZ” (SIERRA DE YEGUAS, MALAGA)

F. JAVIER MEDIANERO SOTO  
J. CARLOS TELLERIA SEBASTIAN

### INTRODUCCION

El yacimiento “Cerrillo Sánchez” se encuentra a la salida del casco urbano de Sierra de Yeguas, a la derecha de la carretera que conduce a Martín de la Jara, sobre un promontorio de relativa pendiente en los cuatro puntos cardinales. Su cota máxima s.n.m. es de 450,3 mts. y se asienta sobre un terreno geológico caracterizado por Margas, arcillas y facies Flysch del período Cretácico-Mioceno<sup>1</sup>. Sus coordenadas son: 4° 52' L.W. y 37° 07' 40" en la hoja 1022 del Instituto Geográfico y Catastral 1/50.000 o Lat. N 333.900/4.110.600 (UTM).

### ANTECEDENTES Y TRABAJO DE CAMPO

No queremos pasar por alto algunas consideraciones que puedan dar respuestas, no solamente a la situación del enclave que nos ocupa, sino también a su desarrollo socioeconómico y a su relación con el poblamiento de época romana en la zona. La situación del yacimiento, ya hemos expresado su cota, es netamente dominante sobre un fondo de valle situado al Norte, mientras que por el Sur mantiene una posición de paso desde la consecución de la vega antequerana hacia Martín de la Jara en la provincia de Sevilla.

Su localización estaría mediatizada por un posible ramal de la Vía Antikaria-Hispalis que desde Sierra Yeguas iría a Martín de la Jara<sup>2</sup>, y en segundo lugar por la existencia, en el pasado, de una zona de encharcamiento ocasional en el valle o “laguna”<sup>3</sup>. Esta hipótesis podría seguir confirmándose por nuevos y sustanciosos datos:

- La cercanía en la actualidad de la Laguna de Fuente Piedra así como las existentes, de menor entidad, en los alrededores (Laguna del Gosque, Laguna Dulce, Laguna del Cerero, Laguna Salada, Laguna Redonda, Laguna de Camuñas, Laguna de Capacet, etc.).

- A niveles geológicos, la pervivencia en la zona de arenas, arenas oscuras, arcillas y cantos<sup>4</sup> hacen del lugar en la actualidad una zona considerada de encharcamiento ocasional y valle aluvial.

- Con respecto a los datos que nos aporta la toponimia, el enclave geográfico es bañado en la actualidad por el arroyo denominado *Albina*. Este término nos remite, vista su voz en el D.R.A.E.<sup>5</sup>, a: “Estero o laguna que se forma con las aguas del mar en las tierras bajas que están inmediatas a él” y 2: “Sal que queda en estas lagunas”; y en el Diccionario de Autoridades<sup>6</sup>: “Se llama la tierra

honda, o baxa, a manera de valle o vega, donde se recogen las aguas en el Invierno: y cuando se secan en el Verano, blanquea con la sal, osalitre que se pega a la costra y hierbas que en ella se crían. Trahe esta voz Nebrixa en su Vocabulario. lat. *Aestuarium*”.

- Otro hecho que refuerza la teoría de la primitiva laguna lo da el estudio del poblamiento romano del término (Cerro Colorado, Cortijo del Puntal, Navahermosa 1, 2, 3 y 4; Cortijo de Peñuela 1 y 2; Cruce cmn. Rejano con la carretera MA-458, Km. 7,6 Crta. MA-457, Casilla de Valdegrullas y Termas de Sierra de Yeguas)<sup>7</sup>, que se nos conforma elípticamente.

Por lo que al planteamiento de la excavación se refiere, vino determinado por su carácter de urgencia. Se ha tratado en todo momento, de delimitar la extensión del yacimiento, siendo éste el objetivo principal del proyecto. Por esta razón se decidió plantear todos los sondeos en extensión horizontal con el objeto de localizar las estructuras y la forma de conjunto del enclave. Se decide entonces abrir en su mayor parte no cuadrículas sino zanjas que además no tienen una disposición ortogonal, con arreglo a unas coordenadas previas, sino que intentan cubrir la mayor extensión posible de terreno. Solamente en aquellos lugares donde las estructuras no tienen un carácter lineal (del tipo paños de muro), se opta por descubrirlas hasta donde es posible. Por otro lado, algunos de estos sondeos se abrieron en aquellos lugares donde el terreno ofrecía una mayor potencia (laderas Norte y Sur) con objeto de establecer también una estratigrafía para el conjunto. La numeración responderá a la secuencia de su apertura.

Así pues la disposición de los sondeos se hizo con arreglo al siguiente esquema:


- Cubrir la cota más elevada.
- Cubrir la zona próxima al actual casco urbano.
- Disponer en las laderas del cerro, a lo largo de los cuatro puntos cardinales, una serie de sondeos en espiral y en cota descendente.

### ESTRUCTURAS


#### Sondeo 1

En conjunto, los restos constructivos muestran una terraza muy deteriorada de lo que parece ser Opus Signinum, de factura muy gruesa y poco cuidada. En la zona E de la cuadrícula aparece una

LAM. 1. Corte 11.



LAM. 2. Corte 3. Restos de la Pileta.



serie de hasta tres muros de 3 metros (NE-SE), 4'5 m. (NE-SE) y 1'8 m (E-W), respectivamente, quedando este último en posición perpendicular a los otros dos. Todos ellos están conservados sólo en su primera hilada. Su composición es a base de cantos de mediano tamaño, irregulares y unidos en seco.

En la zona SE, en contacto con la masa de Opus Signinum, se encuentra lo que hemos denominado pequeño "pasillo" de Tegulae, probablemente "in situ" ya que conservan una perfecta nivelación. Tiene este pasillo una forma ligeramente curvada. Entre esta estructura y el muro transversal aparece una mancha de grava o gravilla muy fina.

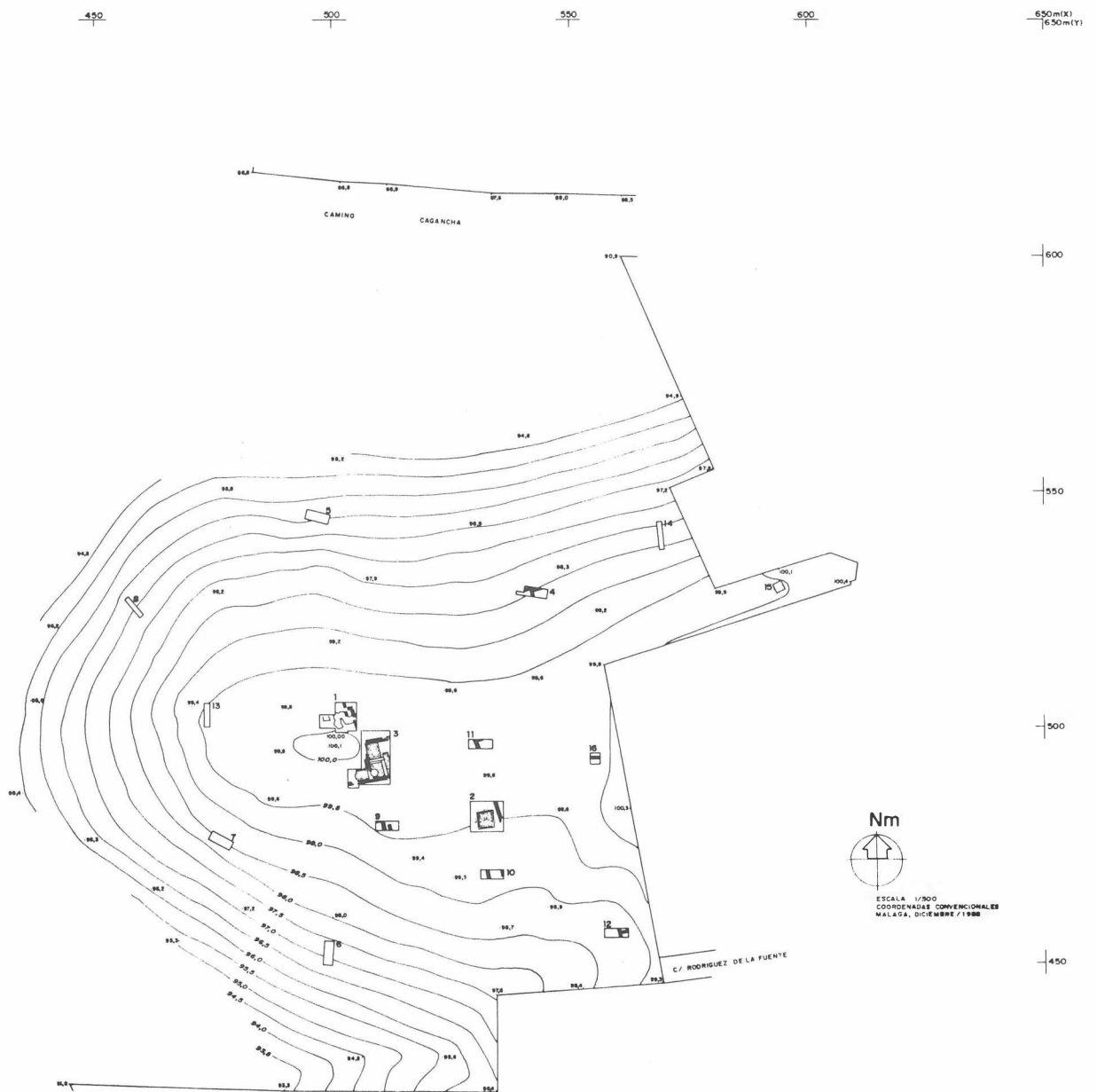
En la ampliación S-W aparecen solamente los restos de lo que probablemente sea un nuevo muro de idénticas características a los anteriores. Lo conservado no presenta una direccionalidad aparente. Tal vez estemos ante los restos de un pequeño muro junto con su propio derrumbe, lo que hace muy difícil su delimitación principalmente debido a su mala calidad.

### Sondeo 2

Aparecen dos tipos diferenciados de estructuras: en primer lugar una plataforma romboidal de Opus Signinum, de 3'75 m. x 3'5 m., siendo su diagonal extrema de 5'25 metros. Está bordeada esta estructura por un ribete de ladrillos rectangulares conservado casi en su totalidad. Parecen tener una función contenedora de la superficie.

Presenta esta estructura numerosas roturas, a nuestro juicio por efecto del arado, que permiten observar en parte la configuración constructiva al parecer de bastante calidad. En la zona N del sondeo, la profundidad permite observar la cimentación de dicha estructura compuesta por una capa de cantos nivelada sobre la que se extiende la mezcla de Opus Signinum. En el ángulo S-E aparece un grueso sillar de forma cuadrada de 0'80 x 0'80 cms. Al parecer, posee una función de pilar del resto de la estructura. En segundo lugar, aparece un muro de dirección NW-SE, de 0'65 cms. de ancho y con una

FIG. 1. Plano del conjunto.





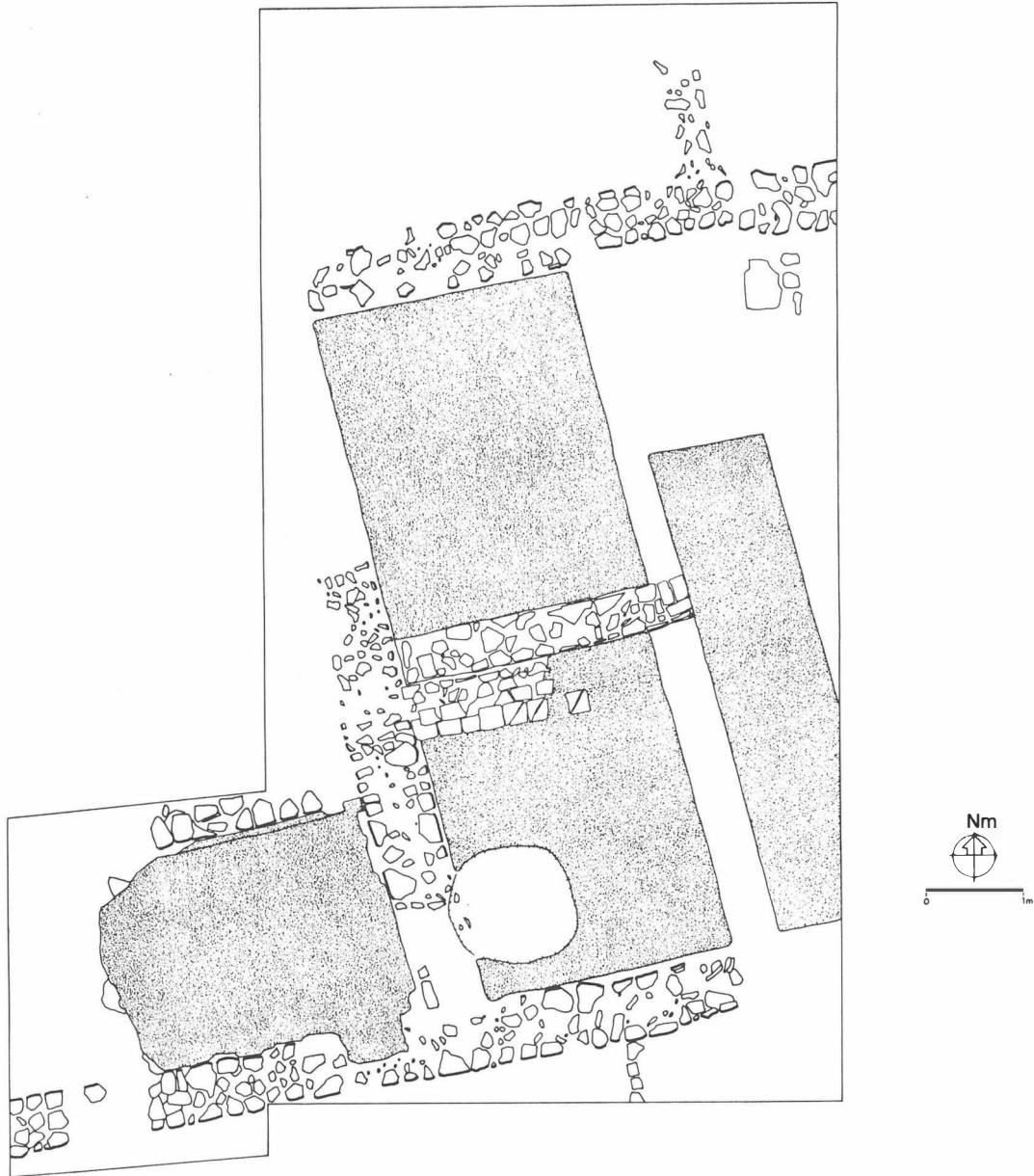


FIG. 2. Corte 3.

longitud excavada de 4'5 metros. Posee una mala factura y se pueden observar varias hiladas de piedra irregular unidas en seco. Está descentrado con respecto a la estructura anterior y la calidad es evidentemente inferior.

#### Sondeo 3

Aparece en este sondeo una estructura compleja compuesta por: 2 planchas de Opus Signinum orientadas NW-SE, de 3'5 x 2'70 m. cada una, pretendiendo la forma rectangular aunque sin conseguirlo de una manera perfecta, separadas por un estrecho pasillo de fragmentos de Tegulae de 0'50 cms. En la plataforma S aparece una rotura circular de 1'20 m. de diámetro aproximadamente. Denominaremos la plataforma Norte como "A" y la Sur como "B". El grosor de ambas es de aproximadamente 0'15 cms. La plataforma B conserva las dos primeras hiladas de lo que probablemente fuera un muro de ladrillos de forma cuadrada con una incisión en su diagonal, unidos con argamasa.

- En la zona E de la cuadrícula, aparece una nueva plataforma de O.S., esta vez de forma rectangular alargada y estrecha de 1'20 x 5'20 cms., cuyo extremo N aparece desnivelado unos 5 cms con respecto

al Sur. El pasillo que separa esta estructura de las otras dos, sólo presenta solería de Tegulae en la intersección con el otro pasillo ya descrito. Precisamente, fue éste el punto donde apareció un fondo de dolium in situ.

- En la ampliación SW aparece una nueva plataforma de O.S. de 2'5 metros de ancho por 3 m. en su parte mejor conservada. En ella se conservan restos de un reborde, o matacán, de 5 cms., lo que permite asegurar que estamos ante una pileta muy deteriorada.

- Enmarcando estas estructuras, aparecen toda una serie de muros de pésima calidad y conservados por lo general sólo en su primera hilada. La plataforma A está en contacto con ellos en su cara N y W y la B en su cara S y W. La pileta los presenta en su cara S y N. El muro de la zona Sur, tiene 7'5 m. de largo. El de la zona N con 4'80. El muro transversal a estos dos, con direccionalidad NW-SE, tiene una longitud de 8'40 m.

#### Sondeo 4

Se conserva un muro de 0'50 mts. de ancho con dirección Suroeste-Noreste que realiza un recodo hacia el Sureste encerrando un pavimento realizado en Tegulae invertida. Este a su vez es

montado por otro, de 0'55 mts. con dirección Noreste-Suroeste. El primero, que se inserta en el nivel geológico, se nos muestra con aparejo bien encuadrado de piedras irregulares y mortero de cal y arena, mientras que el segundo junto a una direccionalidad diferente, una reutilización de materiales como ladrillos en mal estado, descuadre de la estructura, tégulas, etc, se inserta estratigráficamente en la primera ocupación.

#### Sondeo 9

Los muros que se conservan, de 0'55 y 0'50 mts. de ancho, tienen una dirección Noroeste-Sudeste y disposición paralela, dejando un pasillo entre ellos, sin pavimentar, de 0'67 mts. El más occidental realiza un recodo hacia el Sudoeste. Realizado en piedra, su conservación es casi nula ya que se mantiene sólo en primera hilada de cimentación sobre el nivel geológico.

#### Sondeo 10

Las estructuras, realizadas en piedra, de 0'65 y 0'50 mts. son paralelas entre sí y están separadas unos 2'5 mts. Su conservación es mala, ya que sólo subsiste la primera hilada de cimentación, asentada ésta sobre el nivel geológico de greda blanco-amarillento y de gran dureza característico de todo el yacimiento.

#### Sondeo 11

Tenemos un muro realizado con piedras de desigual tamaño y materiales claramente reutilizados, como Téglulas, ladrillos, etc, resultando de ello un pésimo aparejo y una desigual confección. Su anchura es de 0'65 mts. con dirección Sureste-Noroeste, la cual varía realizando un recodo con dirección Noreste.

#### Sondeo 12

Las estructuras conservadas nos muestran un muro en sentido Sureste-Noroeste de 0'60 mts. realizado en aparejo de piedra bien dispuesto, unido con mortero de cal-arena y cruzado por otro muro

de idénticas características y anchura con una dirección Noreste-Sudeste. Sobre éste, y aprovechando roturas en la intersección de ambos, existen insertados ladrillos y piedras resultando de ello una deficiente manufactura de época más tardía.

#### Sondeo 16

El único muro exhumado en este corte es de 0'50 mts. de anchura y tiene una dirección Este-Oeste. Está realizado a base de piedra y ladrillos y sin mortero alguno, conservándose solamente las primeras hiladas. A mediación del mismo, y con dirección Norte, se encuentran tres téglulas invertidas sin ninguna función aparente.

### CONCLUSIONES

Los reducidos testimonios estructurales, su deterioro, distanciamiento y la gran erosión sufrida en el cerro, en un alto porcentaje de su superficie, no hacen posible la obtención de unas conclusiones firmes e irrefutables al interpretar el yacimiento. No obstante, y a pesar de lo arriesgado de un estudio en dichas condiciones, creemos oportuno intentar dar una serie de hipótesis que puedan dilucidar su cronología y la funcionalidad de las estructuras descubiertas.

De cualquier modo, este primer avance de nuestro trabajo estará siempre sujeto a ser refrendado por futuras actuaciones en el enclave que nos ocupa.

Cronológicamente el conjunto tiene una amplia vida ocupacional que nos lleva desde la segunda mitad del siglo I d.C., con un hiato en la ocupación en el III, hasta la mediación del V d.C. La primera etapa se encuentra fundamentada no solamente por el material que aparece en superficie sino, y principalmente, en la estratigrafía aparecida en los cortes 3, 4, 11 y 14, y en la existencia de una lucerna y de una acumulación monetaria (sondeo 3)<sup>8</sup>. Formas como la 24/25<sup>9</sup>, la Terra Sigillata Hispánica con decoración a ruedecilla<sup>10</sup> y la existencia de formas Hispánicas típicas como las 15/17, 27, 37 en convivencia con las formas Alto-Imperiales de la Clara A (3, 6 y 14) nos hablan de un momento más cercano al mundo de principios y mediados del siglo II d.C. A este período corresponden las estructuras de los sondeos 1, 3, 4 (la que encierra al supuesto pavimento de téglula invertida) 9, 10 y 12.

FIG. 3. Corte 4.



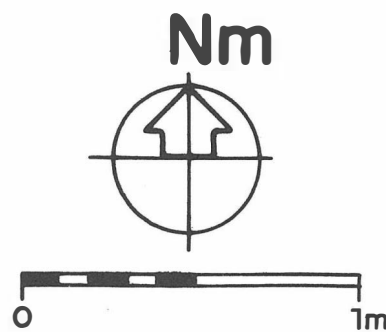
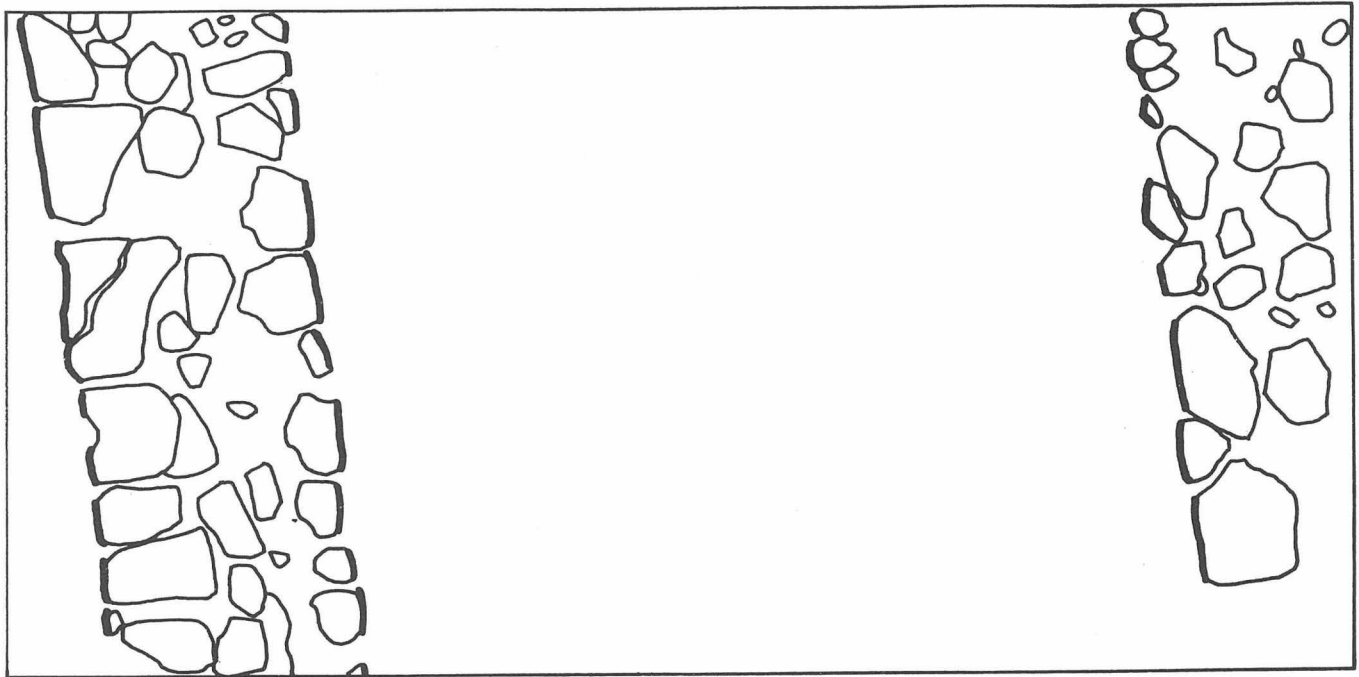


FIG. 4. Corte 10.

Casi con certeza es en el primer cuarto del siglo IV cuando se vuelve a habitar el cerrillo reutilizando materiales y estructuras más antiguas. Este hecho está constatado en los primeros niveles de la excavación y en diversos muros (en el corte 2 cuya estructura probablemente esté reutilizada, en el 4, 11, en el 12 el coronamiento de las existentes y en el 16), aunque no por ello el material encontrado de este época es abundante. Esta esta formado por Terra Sigillata Clara "C" y "D" y lo tenemos representado en las formas (siguiendo la tipología de Hayes<sup>11</sup>): 50, 59, 61, 63<sup>12</sup>, 67, 68, 73<sup>13</sup> y 91 que nos muestran un momento central desde la mitad del IV hasta la mitad del V d.C. En cuanto a los fragmentos estampillados, encuadrados en el Estilo A2 de Hayes, nos siguen sugiriendo dicha cronología.

El resto del material escasamente puede aportar algún dato reseñable; solamente los fragmentos de estuco y su decoración<sup>14</sup> pueden, por estar inmersos en estratigrafía claramente altoimperial (4,3, 10,2, 14,2 y 14,3), tener esta cronología. Por lo que respecta a su decoración<sup>15</sup>, escasa superficie es la que han podido conservar y en lo referente a su número de capas<sup>16</sup>, éstas se nos han resistido a su contabilización.

## HIPOTESIS

Si con anterioridad hemos intentado clarificar y contextualizar ámbitos meramente cronológicos, creemos que sería un atrevimiento por nuestra parte una catalogación de las distintas funcionalidades de las estructuras, a partir de su estado de conservación. Por ello

nos hemos limitado a avanzar determinadas hipótesis que igualmente deberán ser refrendadas o no en futuras actuaciones.

a) El enclave podría haber ocupado la totalidad del cerro más allá de donde se han preservado las estructuras. Su posición sería en sentido Este-Oeste conservándose muy brevemente en el poniente, mientras que por levante puede que enteste en el mismo casco urbano de Sierra Yeguas con una mayor potencia arqueológica<sup>17</sup>. En este sentido parece lógico argumentar la posibilidad, a partir de la estratigrafía de los sondeos, de que el primer asentamiento o "Villa" ocupara todo el cerro. Las estructuras alto-imperiales, testimoniadas por la presencia de Opus Signinum y una Pileta en el sondeo 3, responderían a una zona industrial (vale la pena señalar que en la zona Este de dicho sondeo tercero nos apareció in situ el fondo de un Dolium y que recogimos semillas de olivo en la ladera Norte - cortes 4 y 14-) de carácter meramente agropecuario.

Por su lado los muros de las cuadrículas 9 y 10 podrían encuadrarse en esta época.

b) A este conjunto se le superpone, a principios del IV d.C. y principalmente en la zona Este, una segunda ocupación cuya funcionalidad es imposible de dilucidar a partir de los datos que poseemos. Solamente destacar la presencia de semillas de cebada (en la estratigrafía del perfil Norte del sondeo 4), lo que no es suficiente para asegurar una dedicación agropecuaria.

c) Una tercera hipótesis vendría sugerida por la aparición de dos "Urnas" funerarias totalmente expoliadas en el corte 4<sup>18</sup>, y una serie de materiales<sup>19</sup> que inducen a pensar en la posible existencia de enterramientos tal vez aislados. Su datación puede situarse en el Alto-Imperio.

## Notas

<sup>1</sup>AA.VV. *Atlas hidrogeológico de la Provincia de Málaga*. Excma. Diputación Provincial de Málaga, 1988, p. 58. Para mayor información Cf. V. Guarnido Olmedo; *La depresión de Antequera*, 1975, pp. 19 y ss.

<sup>2</sup>Para la existencia de dicho ramal vid. C. G. Cravioto; *Vías romanas de Málaga*, Madrid, 1986, p. 181.

<sup>3</sup>Dicha posibilidad se expone en el trabajo realizado por A. Recio Ruiz e I. Ruiz Somavilla: *Informe arqueológico del Término Municipal de Sierra de Yegua*. Excma. Diputación Provincial de Málaga, julio 1988.

<sup>4</sup>Datos reseñados en la Hoja 1023 a Escala 1/50.000 del I.G.M.E.

<sup>5</sup>Real Academia Española: *Diccionario de la Lengua Española*, Espasa-Calpe, Madrid, 1984. Vigésima edición, 2 vols, Vol. I, p. 55.

<sup>6</sup>Real Academia Española: *Diccionario de Autoridades*, Gredos, Madrid, 1984, 3 vols., ed. facsímil (Madrid, Imp. de Francisco de Hierro, 1726-1739, 6 vols.). Aparece en el vol. I, p. 169.

<sup>7</sup>A. Recio Ruiz e I. Ruiz Somavilla: *Op. cit.*

<sup>8</sup>De la acumulación monetaria bien poco puede decirse por el momento, ya que estamos a la espera de su limpieza. Lo mismo ocurre con el resto del material numismático.

<sup>9</sup>Nuestro fragmento aun a pesar de no conservar el borde, no tiene decoración a ruedecilla entre éste y el baquetón; dicha decoración desaparecerá a finales del siglo I d.C., manteniéndose la forma escasamente hasta mediados del II. Cf. M. Roca Roumens: *Algunas consideraciones en torno a las influencias itálicas en la Terra Sigillata Hispánica*, «Cuadernos de Prehistoria» núm. 3. Universidad de Granada, 1978, pp. 287-9.

<sup>10</sup>M. Roca Roumens: *Op. cit.* p. 292-3.

<sup>11</sup>H. Hayes: *Late roman pottery*. The British School at Rome, London, 1972.

<sup>12</sup>En Cartago está documentada desde el 360 al 440. v. A. Carandini: *Cerámiche fine romana nel Bacino Mediterraneo (Medio e Tardio Imperio)*, «Enciclopedia dell'Arte Antica classica e orientale» Roma, 1982, p. 85.

<sup>13</sup>A. Vázquez de la Cueva: *Sigillata Africana en Augusto Emérita*. «Monografías Emeritenses» núm. 3. Ed. Museo Nacional de Arte Romano y Asociación de Amigos del Museo de Mérida, Madrid 1985, p. 44. Para él esta forma podría situarse a finales del siglo IV.

<sup>14</sup>L. Abad Casal: *Pintura romana en España*, 2 vols. Universidad de Alicante, Universidad de Sevilla, 1984. Pensamos que nuestros fragmentos pueden ser considerados en su mayoría Estuco, solamente dos fragmentos en el corte 14 estrato 3 núm. 136, presentan las características de lo que el autor denomina Mortero. Cf. *Op. cit.* vol I, p. 273. El reducido tamaño de los mismos impide una más detallada información.

<sup>15</sup>L. Abad Casal: *Op. cit.* p. 399-400 y 405 para nuestras decoraciones.

<sup>16</sup>L. Abad Casal: *Aspectos técnicos de la pintura mural romana*, «Lucentum» núm. I. Universidad de Alicante, 1982, pp. 135 y ss.

<sup>17</sup>D. José Jiménez, vecino del lugar, nos comentó en la misma excavación la existencia de muros bajo su casa, así como el descubrimiento de : «como grandes piedras cuadradas que en la parte alta estaban trabajadas, como si fuera a pasar el agua o algo por el estilo».

<sup>18</sup>Estos se caracterizaron por ir acompañados de tierra negra localizada en el Sureste y Suroeste del corte correspondiente. En este sentido Cf. AA.VV.: *Necrópolis de la Torrecilla (Getafe, Madrid)*, «Noticiario Arqueológico Hispánico» núm. 3. Dirección General de Bellas Artes, Archivos y Bibliotecas, Madrid, 1982, p. 237, nota 13 y 14. El estudio realizado hasta el momento en los escasos restos conservados, nos indican la existencia de un adolescente y de un segundo cuerpo de edad madura. Ambos están siendo estudiados en la actualidad por el Dpto. de Medicina Legal de la Facultad de Medicina de Málaga.

<sup>19</sup>La gran cantidad de material de plomo -cortes 3, 9, 10 y 14- (se encuentran a una cota aproximada de 60 cms. excepto en los cortes 3 y 9, con un grosor que oscila entre el 02 y 05 cms.), la cuenta de collar y una terracota femenina que puede pertenecer al ámbito funerario cuya cronología es flavio-trajanea.