

**II**  
**ACTIVIDADES**  
**SISTEMÁTICAS**

**ANUARIO ARQUEOLÓGICO**  
**DE ANDALUCÍA / 1989**

**ANUARIO ARQUEOLOGICO DE ANDALUCIA 1989**  
*ACTIVIDADES SISTEMATICAS*  
*INFORMES Y MEMORIAS*

**ANUARIO ARQUEOLOGICO DE ANDALUCIA 89. II**

Actividades Sistemáticas. Informes y Memorias

© *de la presente edición*: CONSEJERIA DE CULTURA Y MEDIO AMBIENTE DE LA JUNTA DE ANDALUCIA  
Dirección General de Bienes Culturales

Abreviatura: AAA'89. II

Coordinación: Anselmo Valdés, Amalia de Góngora y María Larreta  
Maquetación: Cristina Peralta y Nieva Capote  
Fotomecánica: Dia y Cromotex.  
Fotocomposición: Sevilla Equipo 28, S.A.  
Colaboración: Isabel Lobillo e Ignacio Capote  
Impresión y encuadernación: Impresiones Generales S.A.

*Es una realización Sevilla EQUIPO 28*

ISBN: 84-87004-18-0 (Obra completa)  
ISBN: 84-87004-20-2 (Tomo II)  
Depósito Legal: SE-1896-1991

PROSPECCIONES  
ARQUEOLOGICAS  
SUPERFICIALES

# PROSPECCION ARQUEOLOGICA SUPERFICIAL DEL TERMINO DE ALCALA DE GUADARIA, SEVILLA CAMPAÑA DE 1987

SOLEDAD BUERO MARTINEZ  
CONCEPCION FLORIDO NAVARRO  
FRANCISCO M. DOMINGUES MORA

## INTRODUCCION

La campaña de prospección arqueológica superficial llevada a cabo en el término de Alcalá de Guadaíra (Sevilla) a lo largo del año 1987 ha resultado satisfactoria proporcionando un gran número de datos arqueológicos, hasta ahora muchos de ellos inéditos y que sin duda contribuirán a un conocimiento más extenso de la Prehistoria y Protohistoria del Bajo Guadalquivir, así como completarán la información sobre el establecimiento romano en la Campiña Andaluza y nos proporcionarán la base fundamental sobre la que reconstruir los continuos cambios de población durante la Edad Media. El término de Alcalá de Guadaíra es una zona especialmente fructífera desde el punto de vista arqueológico, en buena medida resultado de haber sido y ser actualmente un área de gran explotación agropecuaria, a lo que contribuye sustancialmente el estar ocupado la mayor parte del término por la Campiña de suelos vertisoles de gran feracidad.

La prospección arqueológica superficial del año 1987 se ha circunscrito especialmente a la zona situada al Sur de la actual población y que comprende la mayor parte del término (mapas, fig. 3 y 4). La zona Norte ya había sido reconocida en parte por M. Ponsich, G. Bonsor, F. Amores y V. Hurtado<sup>1</sup>, atraídos por el famoso yacimiento de Gandul y su hinterland en la comarca de los Alcores; zona que esperamos estudiar en la próxima campaña sin olvidar la necesaria revisión de todo el término municipal, ya que las circunstancias climáticas estacionales unidas a las labores agrícolas han impedido en determinadas ocasiones el reconocimiento exhaustivo del campo.

Los resultados más evidentes de la prospección han sido comprobar la abundancia de yacimientos arqueológicos situados en la zona, contabilizándose hasta ahora 66 yacimientos que parecen distribuirse en tres unidades naturales:

- Terrazas fluviales del Guadalquivir.
- La Campiña (vega del río Guadaíra y del arroyo Guadaírilla).
- Arco Suroccidental de afloraciones de Alcor, separando los yacimientos situados en el mismo reborde del arco de los que se localizan en el interior del mismo.

Estas unidades se encuentran afectadas desde tiempos remotos por las vías pecuarias que son otro elemento a tener en cuenta en la ubicación de los yacimientos. Junto a ello hay que tener en cuenta la información procedente de fuentes bibliográficas medievales y modernas, fundamentalmente los libros de Repartimiento y en obras de eruditos locales como el P. Flores o Rodrigo Caro.

## SITUACION DE YACIMIENTOS<sup>2</sup>

*Situación en las Terrazas fluviales del Guadalquivir*

*Nº 7: Casilla de Guadaíra (UTM: 30STG 430398) (Hoja 984)*

Escasa presencia de materiales líticos, asignables tanto al período Paleolítico como Postpaleolítico. Establecimiento romano de gran entidad destacando una cabeza femenina de mármol<sup>3</sup>, un capitel de pilastra y una meta de molino harinero; se documentan además fragmentos de t.s.h. y t.s.c. C y D, común (Hayes 196) y Late Roman C (Forma 3), ofreciendo una cronología desde fines del siglo I d.C. al V d.C.

*Nº 21: Lagunilla de los Arroyanes (UTM: 30STG 433374) (Hoja 984)*

Yacimiento de poca entidad y de época imprecisa destacando la presencia de cerámica común romana y otras modernas.

*Nº 22: Cortijo del Acebuchal (UTM: 30STG 428377) (Hoja 984)*

Escasa presencia de material lítico asignable al Paleolítico Medio. Establecimiento romano de época imprecisa destacando la abundancia de restos constructivos (tegulae, opus signinum...) y ánforas.

*Nº 53: La Torrecilla (UTM: 30STG 435361) (Hoja 984)*

Yacimiento ibérico con presencia de ánforas. De esta época romana se conservan restos constructivos de un edificio de planta rectangular (7'40 m de ancho x largo incompleto), orientado de O a E y una escultura atribuida a Esculapio, hoy en el Museo Arqueológico de Sevilla. Las cerámicas romanas son t.s.s. (Drag. 36), t.s.h. D (Hayes 81) y común africana. Presenta una amplia cronología desde el siglo VI/V a.C. al s. V d.C.

*Nº 52: Torrequinto (UTM: 30STG 439348) (Hoja 1002)*

Yacimiento de escasa entidad con materiales que abarcan desde época romana (t.s.s.) a época medieval y moderna.

*Nº 20: Universidad Laboral (UTM: 30STG 411391) (Hoja 984)*

Yacimiento con industria lítica asignable al Paleolítico Medio sobre el que se asientan fondos de cabañas Campaniformes y otros del Bronce Final Tartésico (Fines del II milenio a.C. - VIII/VII a.C.)<sup>4</sup>.

*Reborde Suroccidental de los Alcores*

*Nº 18: Hacienda San José de Buenavista I (UTM: 30STG 469319) (Hoja 1002)*

Escasa presencia de restos líticos atribuibles al Paleolítico Inferior. De época romana se constata la presencia de t.s.s. (Drag. 15/17), t.s.c. A (Hayes 3), C, D (Hayes 50, 58, 61 y decorada con palmetas del estilo A y c. común (Vegas 16,5). Y de época musulmana se constatan materiales tardíos del s. XIII en adelante. Presenta una cronología amplia y discontinua.

*Nº 16: Cortijo de Maestre (Cuesta del a Carretilla) (UTM: 30STG 483328) (Hoja 1003)*

Yacimiento con material lítico tallado y pulimentado. De época ibérica se constata la presencia de bordes de ánforas y vasos abiertos. De época romana se constata la presencia de bordes de ánforas y vasos abiertos. De época romana t.s.s., t.s.h. t.s.c. A y un fragmento de urna cineraria. Continuando el poblamiento en época musulmana.

*Nº 28: Benaborra (UTM: 30STG 465311) (Hoja 1002)*

Material lítico y cerámica a mano (platos de bordes engrosados, cuencos con mamelones,...), atribuibles al período Calcolítico. Escasos restos de época romana (algún fragmento de t.s.s.), continuándose el poblamiento en época bajomedieval.

Nº 29: Cota 71 metros (UTM: 30STG463308) (Hoja 1002)

Escaso material lítico (resto de talla) junto a cerámica moderna.

Nº 48: Hacienda La Almenara (UTM: 30STG453262) (Hoja 1002)

Yacimiento de escasa entidad presentando cerámica común romana y t.s.c. D (s. IV-V d.C.).

Nº 51: Benagila (UTM: 30STG467277) (Hoja 1002)

Yacimiento ibérico con vasos abiertos carenados y bocas de ánforas. De época romana presencia de t.s.s. (Drag. 18, 24, 25, 36), t.s.h., t.s.c. A (Hayes 6) y D (Hayes 61-B).

El yacimiento continúa ocupado durante época musulmana (cazuela bereber "de costillas", cerámica bruñida roja y pintada) presentando también cerámicas del período cristiano Bajomedieval y Moderno. Su cronología se enmarca entre los siglos V/VI a.C. y XVI d.C.

Nº 54: Cortijo La Chaparra (UTM: 30STG448259) (Hoja 1002)

Yacimiento de época romana con presencia de t.s.s. (Drag. 17 y 27), t.s.h., t.s.c. A (Hayes 9 y 14) y D (Hayes 61 A, 70, 91 y estampillada del estilo A), fragmento de lucerna africana, Late Roman C (Forma 3) y una lápida funeraria de Eugamia hoy en el Museo Arqueológico de Sevilla. Durante época moderna se asentó

en sus inmediaciones la llamada venta de la Luna en la cañada de Matalajeme. La cronología de época romana se inscribe entre la segunda mitad del s. I d.C. y la primera mitad del s. V d.C.

Nº 55: Cortijo Chamorro I (UTM: 30STG435258) (Hoja 1002)

Yacimiento de época romana con abundantes restos constructivos, así como t.s.s., t.s.h. y t.s.c. A. Centrándose la cronología entre la segunda mitad del siglo I y el siglo III d.C.

Nº 56: Cortijo Chamorro II (UTM: 30STG443274) (Hoja 1002)

Yacimiento de escasa entidad y época imprecisa.

Nº 57: Bujadillos II (UTM: 30STG471263) (Hoja 1003)

Hallazgo aislado de un fragmento de hacha pulimentada y cerámica moderna.

Nº 58: Cortijo Chamorro III (UTM: 30STG434263) (Hoja 1002)

Hallazgo aislado de fragmentos de asas de ánforas iberopúnicas, t.s.s. y cerámicas medievales y modernas.

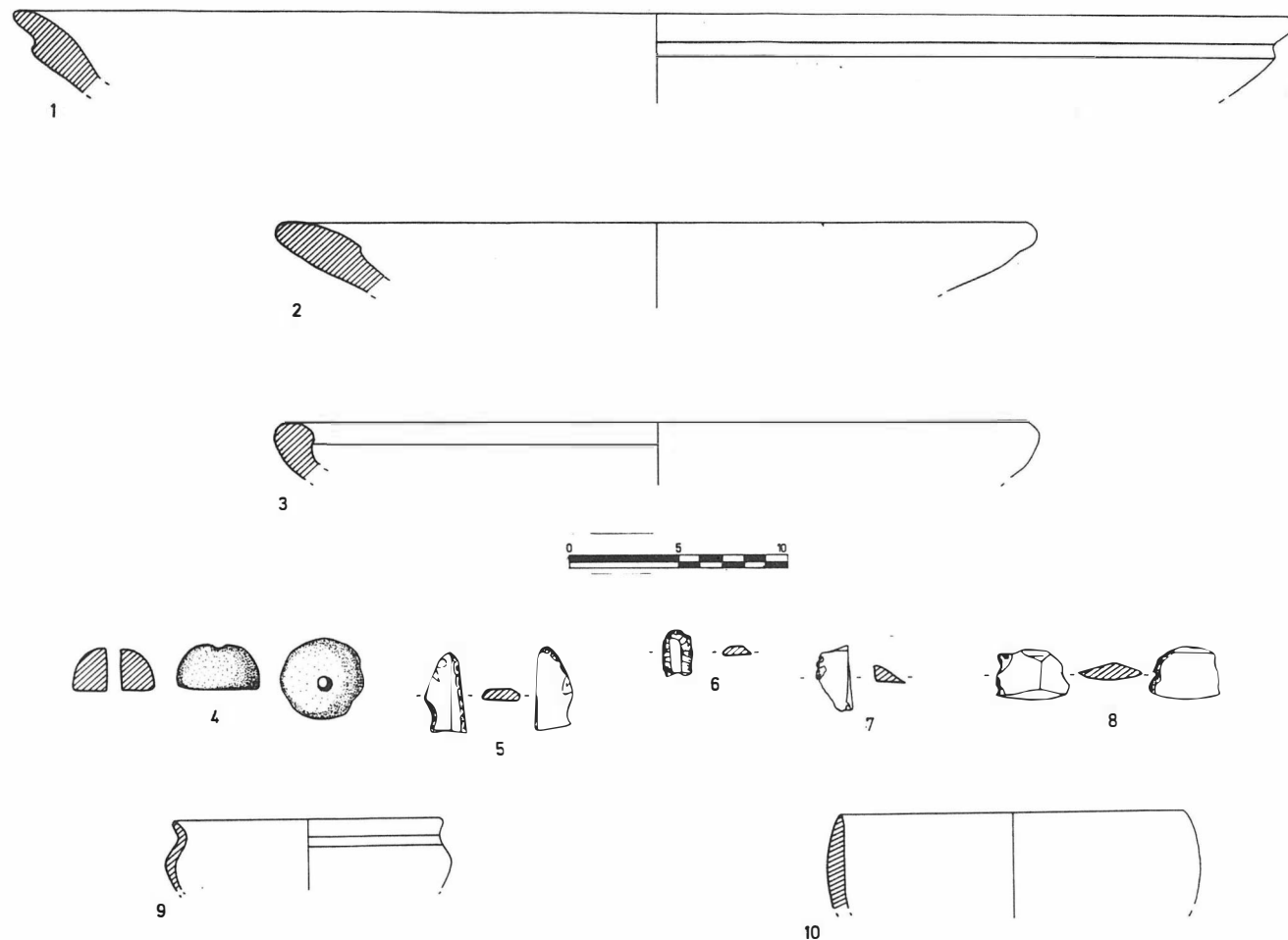
Nº 49: Hacienda La Pintada I (UTM: 30STG461264) (Hoja 1002)

Escasa presencia de restos de cerámicas comunes romanas.

FIG. 1.

- 1.- Plato de borde moldurado (Cortijo de Mateo Pablo nº 43).
- 2.- Plato de borde almendrado (Cortijo de Mateo Pablo nº 43).
- 3.- Fuente de borde engrosado (Benaborra nº 28).
- 4.- Fusayola (Las Laderas I nº 40).
- 5.- Lámina con muesca retocada (Cortijo de Torre Abad II nº 32).

- 6.- Lámina con muesca distal simple (Torre de la Membrilla nº 19).
- 7.- Elemento de hoz (Las Laderas I nº 40).
- 8.- Lasca con retoque (Hacienda la Armada, Los Manantiales nº 8).
- 9.- Cuenco carenado (Torre de la Membrilla nº 19).
- 10.- Cuenco semiesférico (Cortijo de Mateo Pablo nº 40).



Nº 50: Hacienda La Pintada II (UTM: 30STG458269) (Hoja 1002)

Yacimiento de época romana presentando t.s.s. (s. I-II d.C.).

Nº 40: Hacienda de Mateo Pablo, Las Laderas I (UTM: 30STG475297) (Hoja 1003)

Yacimiento con materiales líticos y cerámicos a mano asignable tanto al Calcolítico como al Bronce Final. Se conservan materiales de época ibérica y romana, con presencia de t.s.s., t.s.h., t.s.c. A (Hayes 3), C (Hayes 50) y D (Hayes 61 y 93). Durante época musulmana continuó el poblamiento a partir del s. XI así como con la repoblación en época cristiana.

Nº 43: Hacienda de Mateo Pablo, Las Laderas II (UTM: 30STG479293) (Hoja 1003)

Yacimiento con material lítico y cerámica a mano calcolítica (platos de bordes almendrados). De época romana presencia de t.s.s. y t.s.h. Presencia de cerámica medieval, musulmana y cristiana que llegan hasta el s. XIV.

Nº 45: Bujadillos I (UTM: 30STG482265) (Hoja 1003)

Yacimiento de época iberorromana con cerámicas a bandas y campaniense. Durante la época romana se constata t.s.s., t.s.h. (Drag. 18), t.s.c. A (Hayes 3) y c. común (Vegas 17), continuando el poblamiento en época cristiana medieval. Ofreciendo una cronología desde el s. III-II a. C. hasta XIII-XIV d.C.

Nº 47: Hacienda la Armada, Los Manantiales (UTM: 30STG519282) (Hoja 1003)

Material lítico sin atribución cultural determinada. Yacimiento de época ibérica (vasos abiertos pintados) y de época romana con t.s.s., t.s.h., t.s.c. A y D (Hayes 67, 91, 97 y 67/61 del estilo A), fragmento de lucerna africana y c. común (Hayes 197). Se vuelve a poblar en época musulmana tardía (cerámica de cocina con engalba negra).

Nº 30: Cortijo de Gallegos (UTM: 30STG517278) (Hoja 1003)

Material lítico de cronología imprecisa.

Nº 31: Valdivieso (UTM: 30STG533271) (Hoja 1003)

Escasos restos constructivos romanos y cerámicas medievales y modernas de cronología imprecisa.

Nº 60: Cortijo Borrero, Besana de la Higuera (UTM: 30STG515283) (Hoja 1003)

Industria lítica atribuible al Calcolítico. Escasos materiales de época ibérica y romana: t.s.s. (Drag. 18), t.s.c. A (Hayes 8) y c. común (Hayes 14, 191 y 197).

Nº 61: Cortijo Borrero: Los Panaderos (UTM: 30STG504271) (Hoja 1003)

Presencia de restos constructivos romanos.

Nº 62: Borrero-Gallego I (UTM: 30STG510276) (Hoja 1003)

Escasa presencia de fragmentos amorfos de cerámica a mano. Yacimiento de época romana y medieval de época imprecisa.

Nº 63: Borrero-Gallego II (UTM: 30STG510272) (Hoja 1003)

Asentamiento romano localizado en relación al yacimiento nº 62 y de donde procede un frontón paleocristiano y una estatuilla tardorromana; ausencia de cerámicas.

Nº 27: Cordel del Gallego (UTM: 30STG538277) (Hoja 1003)

Escasos restos de época romana (t.s.s.) y de época cristiana medieval.

Nº 59: Hacienda La Armada, La Laguna (UTM: 30STG545277) (Hoja 1003)

Material lítico de época imprecisa (núcleo levallois y restos de

talla). De época romana destacan fragmentos de t.s.s. (Drag. 24, 25), t.s.h., t.s.c. A (Hayes 6 y 14), C (Hayes 50), D (Hayes 59 y 61) que enmarcan el yacimiento desde la segunda mitad del s. I a principios del s. V d.C. Junto a ellos aparecen materiales musulmanes del siglo XI y cerámicas modernas del s. XVII.

Nº 26: Marchamorón II (UTM: 30STG554268) (Hoja 1003)

Presencia de material lítico de época indeterminada.

Nº 25: Marchamorón I (UTM: 30STG561265) (Hoja 1003)

Yacimiento de época romana con presencia de t.s.s., t.s.h., t.s.c. C (Hayes 50 y 73), D (Hayes 61) y cerámica común (Hayes 23), continuando su poblamiento en época musulmana.

Nº 37: Veracruz (UTM: 30STG562246) (Hoja 1003)

Presencia de material lítico escaso y sin cronología determinada. Asentamiento romano de poca entidad, detectado por la presencia de cerámicas comunes y que continúa su poblamiento en época musulmana con cerámicas pintadas y comunes.

Nº 34: Cortijo Bucarest II (UTM: 30STG592236) (Hoja 1003)

Presencia de escasos materiales líticos. Asentamiento romano con presencia de t.s.s., t.s.h., t.s.c. A (Hayes 23), D (Hayes 50 y 91) y común. Materiales musulmanes posteriores al siglo XI.

Nº 38: Cortijo San Jorge de Algarbejo (UTM: 30STG622218) (Hoja 1003)

Presencia de cerámica a mano de época imprecisa. Asentamiento romano con t.s.s. (Drag. 27), t.s.c. A (Hayes 8, 14, 16), D (Hayes 67 con decoración de palmetas). Materiales musulmanes de fines del siglo XI y cerámica mudéjar.

Nº 9: Tragabierros (UTM: 30STG310348) (Hoja 1003)

Escasos materiales líticos. Se conservan restos constructivos de época romana junto a fragmentos de c. común y continua su poblamiento en el período musulmán.

Nº 10: Castillo de Marchenilla (UTM: 30STG508345) (Hoja 1003)

Escasos y dispersos materiales de época romana y musulmana.

Nº 11: Las Majadillas (UTM: 30STG515340) (Hoja 1003)

Presencia de materiales líticos: muescas, denticulados, micronúcleo de lascas agotado... Se constatan restos de cerámicas ibéricas y comunes romanas (Vegas 8).

Nº 13: Revuelta del ferrocarril. Gandul (UTM: 30STG478293) (Hoja 1003)

Restos constructivos romanos junto a cerámica común (dolium, mortero tipo 7 de Vegas...) que sitúan el yacimiento entre fines del siglo I y principios del s. II d.C.

Nº 15: Castillo de Gandul (tumbas) (UTM: 30STG533354) (Hoja 1003)

Tumbas excavadas en la roca de época tardorromana o altomedieval.

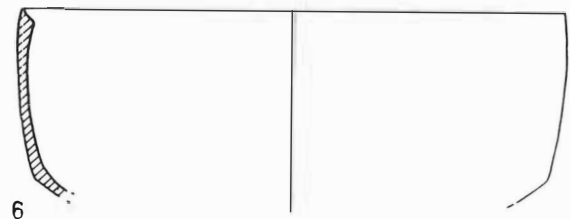
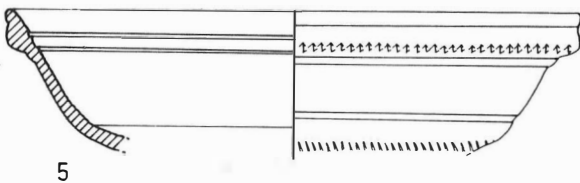
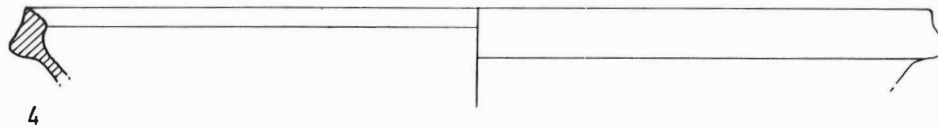


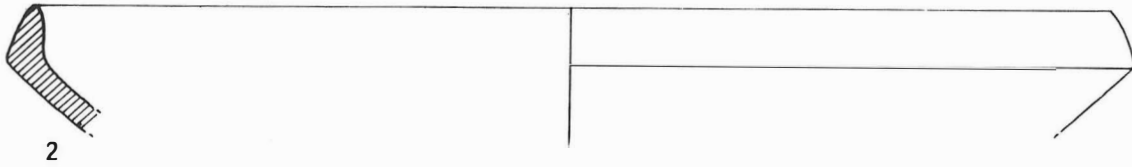

### La Campiña

Nº 39: Cabezo del Sordo (UTM: 30STG643251) (Hoja 1003)

Asentamiento Ibérico Pleno, Iberorromano (Campaniense B) y Romano Imperial (t.s.h.: Drag. 15, 17 y 27; marmorata; t.s.c. A: Hayes 8 y 23). Cronología: siglo IV a.C. - siglo II d.C.).

Nº 35: Torre Abad III (UTM: 30STG577269) (Hoja 1003)

Hallazgos aislados y de amplia cronología (asa ánfora prerromana).



- 1.- T.s.c. D, Hayes 67 (Las Laderas I nº 40).
- 2.- T.s.c. D, Hayes 61 (Venta el Parrao nº 24).
- 3.- T.s.c. D, Hayes 81 (La Torrecilla nº 53).
- 4.- Late Roman C (Casilla del Guadaira 7).
- 5.- T.s.c. A, Hayes 8 (Cabeza del Sordo).
- 6.- Cerámica común africana (Haza las Piedras nº 41).

FIG. 2.

Nº 24: Venta el Parrao (UTM: 30STG562276) (Hoja 1003)

Asentamiento romano con presencia de t.s.s, t.s.h., t.s.c. A, C (Hayes 50), D (Hayes 59) y cerámicas comunes africanas (Hayes 196). Continúa el poblamiento en época musulmana con materiales fechables hasta el siglo XIII.

Nº 36: Cortijo de Torre Abad I (UTM: 30STG581255) (Hoja 1003)

Asentamiento con materiales líticos de época imprecisa. Presencia de cerámicas orientalizantes (pintadas, asas geminadas...) e ibéricas. Establecimiento romano con t.s.s. (Drag. 27), t.s.c. C (Hayes 32) conservándose restos constructivos. El lugar continúa ocupado en



época musulmana tardía.

Nº 32: Cortijo de Torre Abad II (UTM: 30STG585254) (Hoja 1003)

Abundante material lítico correspondiente probablemente a época Calcolítica y hallazgo aislado de t.s.s.

Nº 23: Matallana (UTM: 30STG558286) (Hoja 1003)

Hallazgo aislado de cerámica amorfa a mano. Asentamiento de época romana con presencia de t.s.s., t.s.c. A y D (Hayes 61, 75 y decorada con estampillas de estilo A).

Nº 41: Haza de las Piedras (UTM: 30STG499299) (Hoja 1003)

Presencia de materiales ibéricos (Vaso abierto carenado, asa de ánfora...) que presenta continuidad en la época romana, detectándose cerámica Campaniense B, t.s.s., t.s.h., t.s.c. A (Hayes 8), C (Hayes 50), D (Hayes 59 y 61 A) y cerámica común (Hayes 196 y 197). Importante establecimiento de época musulmana con presencia de cerámica roja, asa de botón y cuerda parcial que enmarcan su cronología desde el siglo VIII hasta el siglo XIII d.C.

Nº 42: Hacienda de Mateo Pablo (UTM: 30STG494302) (Hoja 1003)

Yacimiento de escasa entidad en relación con el número 41.

Nº 12: La Armada (Olivar) (UTM: 30STG520316) (Hoja 1003)

Hallazgos aislados de piezas de sílex y cerámicas comunes romanas.

Nº 65: Horno Maestro (UTM: 30STG487326) (Hoja 1003)

Horno alfarero de época bajoimperial.

Nº 64: Vereda de Benagila (UTM: 30STG501324) (Hoja 1003)

Yacimiento de época romana.

Nº 14: Puente de Gandul I (UTM: 30STG548345) (Hoja 1003)

Presencia de materiales líticos de amplia cronología. Hallazgos aislados de cerámica ibérica y romana.

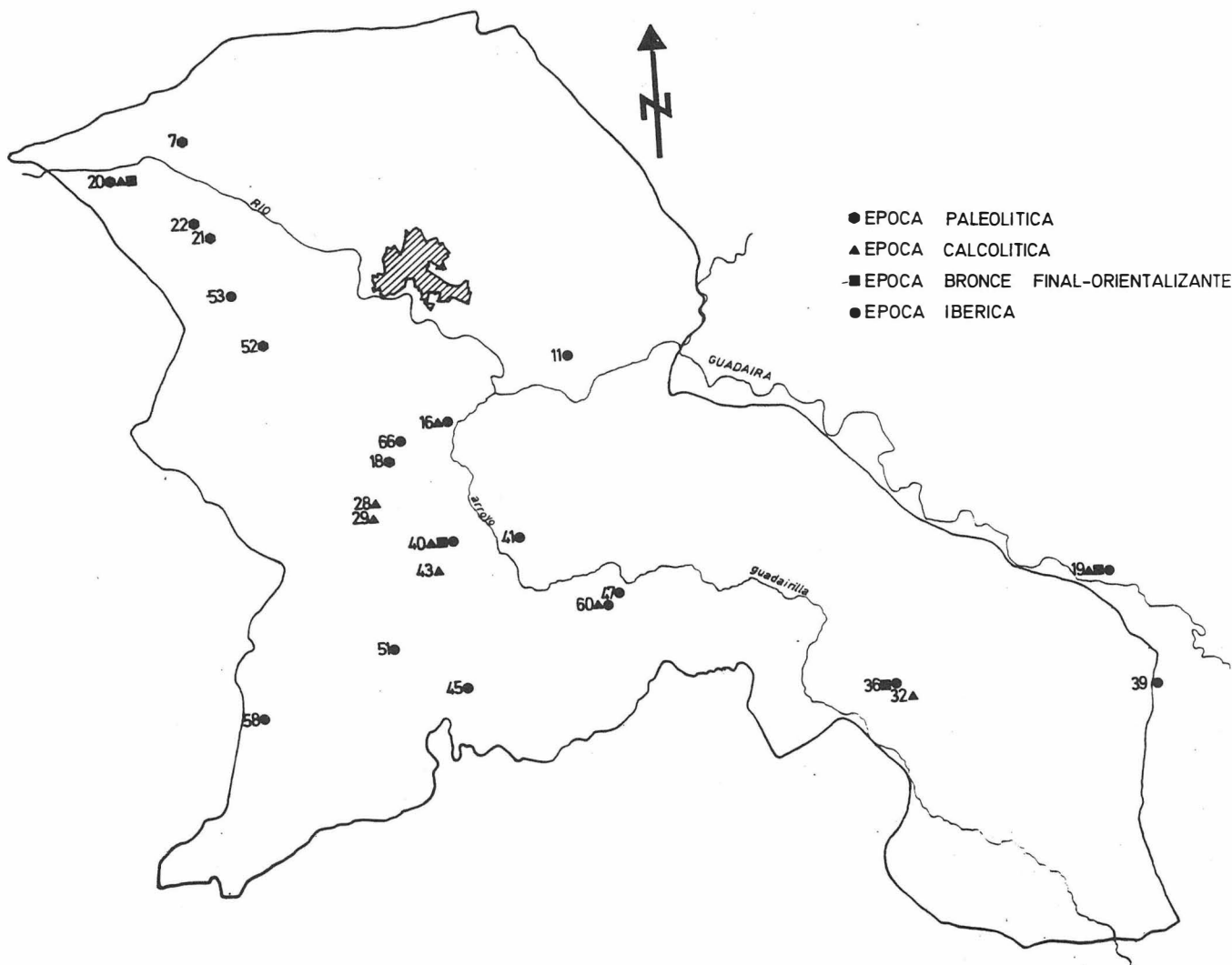
Nº 1: Cañada de Morón I (UTM: 30STG533329) (Hoja 1003)

Hallazgos aislados de restos de talla.

Nº 2: Cañada de Morón II (UTM: 30STG537329) (Hoja 1003)

Hallazgos aislados de material lítico, cerámica común romana y medieval.

FIG. 3. Mapa 1.



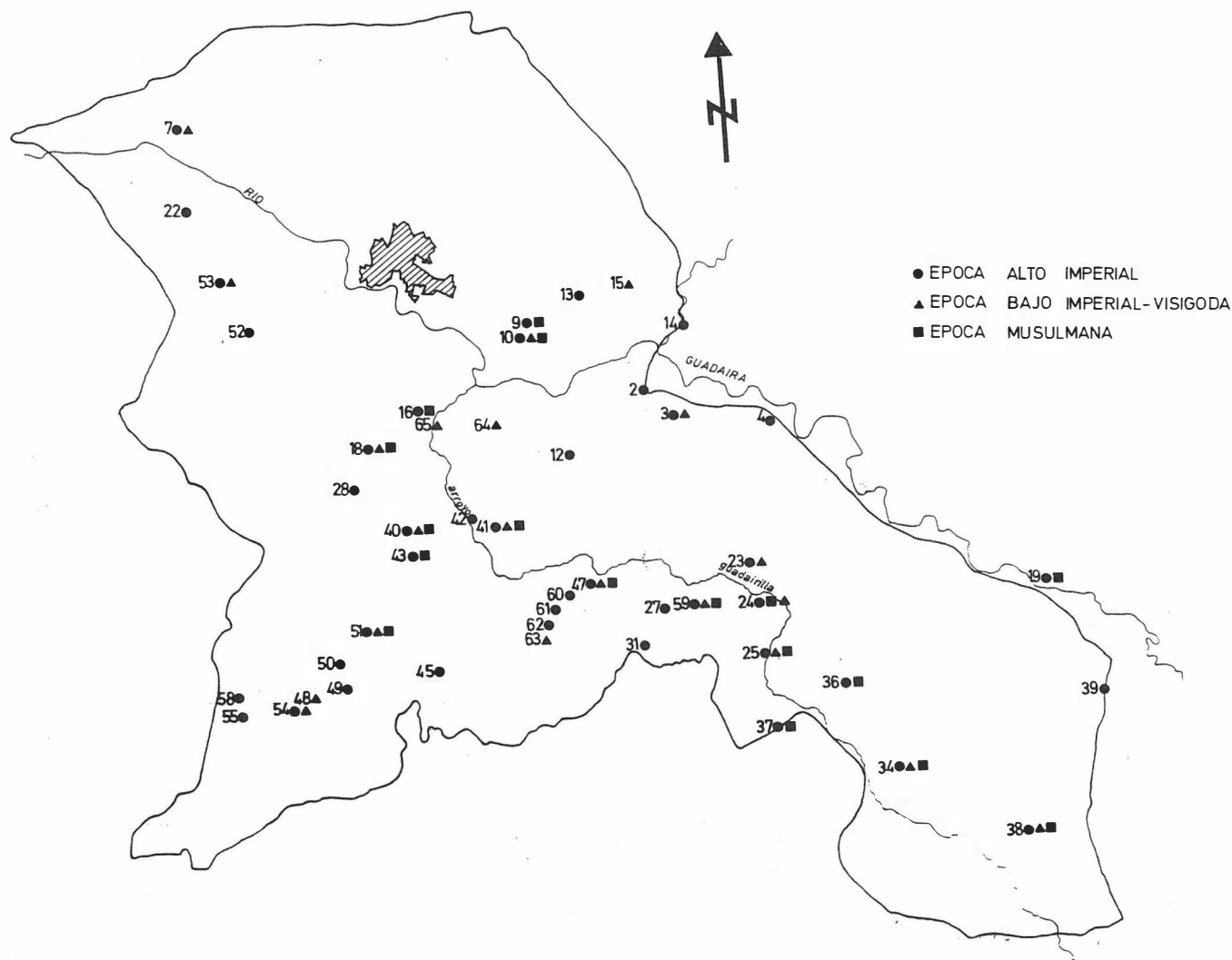


FIG. 4. Mapa 2.

#### RELACION DE YACIMIENTOS POR ORDEN NUMERICO (Mapas 1 y 2)

- nº 1: Cañada de Morón I.  
 nº 2: Cañada de Morón II.  
 nº 3: Cañada de Morón III (Novellus).  
 nº 4: Cañada de Morón IV.  
 nº 5: Cañada de Morón V.  
 nº 6: Cañada de Morón VI.  
 nº 7: Casilla del Gualaira.  
 nº 8: Huerta de Santa Lucía.  
 nº 9: Tragahierros.  
 nº 10: Castillo de Marchenilla.  
 nº 11: Las Majadillas.  
 nº 12: La Armada (olivar).  
 nº 13: Revuelta del ferrocarril. Gandul.  
 nº 14: Puente de Gandul.  
 nº 15: Castillo de Gandul (tumbas).  
 nº 16: Cortijo de Maestre (Cuesta de la Carretilla).  
 nº 18: Hacienda San José de Buenavista I.  
 nº 19: Torre de la Membrilla.  
 nº 20: Universidad Laboral.  
 nº 21: Lagunilla de los Arrayanes.  
 nº 22: Cortijo Acebuchal.  
 nº 23: Matallana.  
 nº 24: Venta el Parrao.  
 nº 25: Marchamorón I.  
 nº 26: Marchamorón II.  
 nº 27: Cordel del Gallego.  
 nº 28: Benaborra.  
 nº 29: Cota 71 metros.  
 nº 30: Cortijo de Gallegos.  
 nº 31: Valdivieso.  
 nº 32: Cortijo de Torre Abad II.  
 nº 33: Cortijo Bucarest I.  
 nº 34: Cortijo Bucarest II.  
 nº 35: Cortijo de Torre Abad III.  
 nº 36: Cortijo de Torre Abad I.  
 nº 37: Veracruz.  
 nº 38: Cortijo San Jorge de Algarbejo.  
 nº 39: Cabeza del Sordo.  
 nº 40: Hacienda de Mateo Pablo, Las Laderas I.  
 nº 41: Haza de las Piedras.  
 nº 42: Hacienda de Mateo Pablo.  
 nº 43: Hacienda de Mateo Pablo, Las Laderas II.  
 nº 44: Olivar Majada Alta.  
 nº 45: Bujadillos I.  
 nº 46: Hacienda Miravet.  
 nº 47: Hacienda la Armada, Los Manantiales.  
 nº 48: Hacienda la Almenara.  
 nº 49: Hacienda la Pintada I.  
 nº 50: Hacienda la Pintada II.  
 nº 51: Benagila.  
 nº 52: Torrequinto.  
 nº 53: La Torrecilla.  
 nº 54: Cortijo la Chaparra.  
 nº 55: Cortijo Chamorro I.  
 nº 56: Cortijo Chamorro II.  
 nº 57: Bujadillos II.  
 nº 58: Cortijo Chamorro III.  
 nº 59: Hacienda La Armada, La Laguna.  
 nº 60: Cortijo Borrero, Besana de la Higuera.  
 nº 61: Cortijo Borrero, Los Panaderos.  
 nº 62: Borrero-Gallegos I.  
 nº 63: Borrero-Gallegos II.  
 nº 64: Vereda de Benagila.  
 nº 65: Horno Maestre.  
 nº 66: Hacienda San José de Buenavista II.

Nº 3: Cañada de Morón III (UTM: 30STG544323) (Hoja 1003)

Importante establecimiento romano con abundantes restos constructivos, cerámicas comunes y piezas de molino, destacando la presencia de t.s.s., t.s.c. A (Hayes 6 y 23), D (Hayes 73 y estampillado de estilo A).

Nº 4: Cañada de Morón IV (UTM: 30STG571324) (Hoja 1003)

Escasos restos de cerámica común y t.s.s.

Nº 5: Cañada de Morón V (UTM: 30STG588305) (Hoja 1003)

Hallazgo aislado de material lítico tallado.

Nº 6: Cañada de Morón VI (UTM: 30STG597296) (Hoja 1003)

Restos líticos tallados de época imprecisa.

Nº 19: Torre de la Membrilla (UTM: 30STG63278) (Hoja 1003)

Yacimiento con material lítico asociado a cerámica a mano de época Calcolítica (ollas globulares, fuente de borde almendrado...) junto a materiales cerámicos del Bronce Final (cuenco carenado). Presencia de cerámica ibérica y romana: t.s.s. (Drag. 15, 17), t.s.c. A y cerámica común (forma 7 de Vegas) fechadas desde el siglo III/II a.C. a fines del s. IV o principios del s. V d.C. Fuerte asentamiento musulmán de amplia cronología y presencia mudéjar (s. X-XIV).

## VALORACION Y CONCLUSIONES (Mapas: fig. 3 y 4)

### Calcolítico

En el estado actual de nuestras investigaciones hemos podido detectar 9 yacimientos calcolíticos que geográficamente se concentran en el reborde del arco Suroccidental del Alcor (que domina la Campiña) y, sobre una cota homogénea de unos 70 mts de altura, a partir de la cual la línea de nivel descende abruptamente hacia la Campiña, dando lugar a una situación estratégica y dominante (yacimiento nº: 16, 28, 29, 40, 43, 60 y 32).

Junto a éstos se conocen otros dos yacimientos situados, uno en las terrazas del Guadalquivir (yacimiento nº 20)<sup>5</sup>, y otro en la confluencia entre el río Guadaira y el arroyo de la Montera (yacimiento nº 19)<sup>6</sup>.

Según los restos que aparecen en superficie se puede pensar que eran asentamientos de pequeñas dimensiones, probablemente estacionales, vinculados al gran poblado situado en la Mesa de Gandul; aunque el yacimiento nº 40, por la riqueza de sus materiales, hacen pensar en un hábitat de mayor entidad.

Es de destacar que algunos de estos yacimientos se encuentran relacionados con antiguas vías pecuarias como el nº 19, localizado sobre la Cañada Real de Morón; el nº 60 en el Cordel del Gallego y los nº 40 y 43 en el cruce de la Cañada de Benagila, Cordel del Rayo y Cañada de Matalajeme, conociéndose el lugar como descansadero de ganado.

Entre los materiales recogidos destacamos los típicos platos de borde almendrado, ollas globulares y cuencos semiesféricos, así como un abundante material lítico, tanto tallado como pulimentado, que nos engloban el conjunto en un momento Calcolítico Pleno (fig. 1), similar al del yacimiento de Valencina de la Concepción (Sevilla)<sup>7</sup>.

Por otra parte se detecta en los yacimientos nº 19 y 20 materiales asignables al período Campaniforme.

Queremos señalar la ausencia documental, hasta ahora, de enterramientos correspondientes a este período lo que puede llevar a confirmar la existencia de un centro neurálgico de necrópolis, probablemente situado en Gandul<sup>8</sup>.

### Bronce Final y Orientalizante

Los tres yacimientos asignables al Bronce Final son los nº 19, 40 y 20<sup>9</sup>; presentando los típicos materiales de este período como son

los cuencos semiesféricos con carena alta y superficie bruñida, así como las fusayolas (fig. 1). Además cabe señalar la continuidad de estos yacimientos con respecto al período anterior.

Sólo el yacimiento nº 36 ha mostrado materiales asignables al período orientalizante (asas geminadas, cerámicas pintadas,...), por lo que no podemos extraer aún conclusiones sobre este período.

### Ibérico

Durante el período ibérico se observa una intensificación poblacional, unida a una extensión espacial de los hábitats que puede obedecer a una reestructuración más racional de la explotación del suelo. Durante épocas anteriores los asentamientos se concentraban preferentemente en el reborde del Alcor extendiéndose ahora hacia las vegas del Guadaira y Guadairilla (yacimientos nº 19, 36, 39 y 41), ocupadas más ahora y hacia el interior del Alcor, no condicionando tanto los accidentes naturales el establecimiento de una población.

De todas formas, algunos de estos asentamientos ibéricos se ubican sobre antiguas poblaciones (yacimientos nº 16, 40, 60, 19, 41 y 36).

Se han recogido diversos fragmentos, propios de este momento, destacando los cuencos, vasos abiertos carenados pintados a bandas, así como bocas de ánforas turdetanas con paralelos en Carmona y en el Cerro Macareno<sup>10</sup>.

Todos estos hábitats continúan ocupados durante la época romana si bien la romanización se nos muestra más evidente en los yacimientos nº 39, 41, 45 por la presencia de cerámicas campanienses B.

### Romano

El primer período de ocupación romano-republicano está localizado en escasos yacimientos ibéricos produciéndose hacia el cambio de Era una extensión de la ocupación poblacional sin discriminación de áreas geográficas. Ello nos lleva a pensar que en este momento se produjo un amplio proceso de roturación y explotación agropecuaria de todo el término encauzada a través de importantes villas como los yacimientos nº 7, 53, 25, 24, 23 y 59, sobre los que gravitan núcleos de menor entidad. Los materiales que caracterizan a este momento son además de restos constructivos cerámicas t.s.s., t.s.h., y otras comunes como las de borde aplicado o ahumado (fig. 2).

Durante la época Bajo Imperial se observa un aumento de la t.s.c. al mismo tiempo que se produce un proceso selectivo de ocupación del territorio, si bien se restringe el nº de núcleos ocupados durante época Alto Imperial, en este momento adquiere mayor entidad, convirtiéndose frecuentemente en pequeñas aldeas: coincidiendo estos datos con la general ruralización del Bajo Imperio.

La mayoría de los yacimientos corresponden a zonas de vivienda, situados próximos a los cortijos y haciendas actuales (nº 16, 38, 25, 39, 53,...), siendo poco conocida aún sus necrópolis (nº 16, 24, 47, 9,...).

La abundancia de piezas de molino (meta, catillus,...) harinero de mano y, otros de tracción animal indican la intensiva explotación cerealista a la que se ve sometida la zona en este período.

La intensificación del poblamiento por un lado consolida la utilización de las antiguas vías pecuarias y, por otro suponemos que se trazarían nuevas vías junto a las que se sitúan la mayoría de los establecimientos romanos.

Los escasos restos arqueológicos atribuibles al período visigodo como son ladrillos decorados, lápidas,..., aparecen concentrados en cuatro yacimientos de gran entidad nº 59, 7, 54 y 63. Pensamos que el desconocimiento de yacimientos durante este período es debido a su ensombrecimiento por la cultura tardorromana y paleocristiana.

### Medieval

La densidad de la población rural en época musulmana es relati-

vamente menor que en el momento anterior, concentrándose en núcleos de importante entidad, habitados ya en época tardorromana (nº 16, 18, 40, 41,...), siendo escasos los de nueva fundación. Estos yacimientos se sitúan preferentemente en el arco Suroccidental de los Alcores, excepción hecha del nº 41, situado en plena

Campiña.

De este período el término de Alcalá de Guadaira conserva dos recintos fortificados: Castillo de Alcalá de Gra. y Marchenilla; y restos arquitectónicos de alquerías como las arcadas del Cortijo de la Torrecilla.

## Notas

<sup>1</sup>M. Ponsich: *Implantation rurale sur antique le Bas Guadalquivir, I*. «Publicaciones de la Casa de Velázquez», serie Arqueológica, fasc. II. París, 1974.

G. Bonsor: *Les Colonies Agricoles Preromaines de La Vallée du Betis*. «Revue Archéologique», XXXV. París, 1899.

F. Amores: *Carta arqueológica de los Alcores, Sevilla*. Sevilla, 1982.

V. Hurtado y F. Amores: *Arqueología en Alcalá de Guadaira*. «Actas de las I Jornadas de Historia de Alcalá de Guadaira» (Sevilla). 1987.

<sup>2</sup>Ver mapas: figs. 3 y 4.

<sup>3</sup>Conservada en la Colección Arqueológica Municipal de Alcalá de Guadaira.

<sup>4</sup>Yacimiento excavado por F. Fernández y J. Alonso de la Sierra y publicado en: *Un fondo de cabaña Campaniforme en la Universidad Laboral de Sevilla*. «Not. Arq. Hisp.», 22. 1985. Se excavó otro fondo de cabaña del Bronce Final que aún permanece inédito.

<sup>5</sup>Ver nota 4.

<sup>6</sup>Aunque el yacimiento de la Torre de la Membrilla se sitúa en el término municipal de Carmona, el yacimiento se extiende por el de Alcalá de Guadaira.

<sup>7</sup>F. Fernández y D. Oliva: *Excavaciones en el yacimiento Calcolítico de Valencina de la Concepción (Sevilla). El corte C (La Perrera)*. «Not. Arq. Hisp.», 25 (1985).

<sup>8</sup>G. Leisner: *Die Megalithen der Iberischen Halbinsel*. Berlín, W. G. & Co. 1943.

<sup>9</sup>Ver nota 4.

<sup>10</sup>M. Pellicer: *El Cerro Macareno*. «EAE», 124. 1984.