

III
ACTIVIDADES
DE URGENCIA

Volumen 1

ANUARIO ARQUEOLÓGICO
DE ANDALUCÍA / 1998

ANUARIO ARQUEOLÓGICO DE ANDALUCÍA 1998
ACTIVIDADES DE URGENCIA
INFORMES Y MEMORIAS
Volumen 1

ANUARIO ARQUEOLÓGICO DE ANDALUCÍA 98. III-1

Abreviatura: AAA'98.III-1

Edita: Junta de Andalucía. Consejería de Cultura.

Coordinación de la edición:

Dirección General de Bienes Culturales

Servicio de Investigación y Difusión del Patrimonio Histórico

C/. Levies, 17. Sevilla

Tel. 955036600. Fax: 955036621.

Impresión: R.C. Impresores

© de la presente edición: Junta de Andalucía.

Consejería de Cultura. E.P.C.

ISBN: 84-8266-241-4 (Obra completa)

ISBN: 84-8266-240-6 (Tomo III-1).

Depósito Legal: SE-2171-2001-III-1

INTERVENCIÓN ARQUEOLÓGICA DE URGENCIA LLEVADA A CABO EN EL SOLAR SITUADO EN LA CALLE LIBERTAD, Nº 2 Y 3 (CÁDIZ).

NURIA HERRERO LAPAZ¹

Resumen: Este trabajo tiene por objetivo exponer los resultados obtenidos en la actuación arqueológica de urgencia llevada a cabo en un solar situado en la calle Libertad dentro del casco histórico de Cádiz. Tras estudiar detenidamente los antecedentes de la zona y ante la cercanía de importantes asentamientos localizados en las inmediaciones, llevamos a cabo una serie de sondeos arqueológicos con el fin de constatar la presencia o ausencia de restos arqueológicos.

Abstract: This work has for objective to expose the results obtained in the archaeological action of urgency, carried out in a lot located in the Freedom St., into the old town of Cadiz. After studying attentively the antecedents of the area and due to the proximity of important establishments located in the surroundings, we carried out a series of archaeological polls with the purpose of verifying the presence or absence of archaeological remains.

INTRODUCCIÓN

En el mes de Abril de 1998 fuimos avisados de la inminente reurbanización de un solar en la calle Libertad, nº 2 y 3 de Cádiz, lo que suponía la necesidad de llevar a cabo una actividad arqueológica de urgencia como queda expuesto en el Artículo 5. C., del Reglamento de Actividades Arqueológicas desarrollado en la Ley 1/1991, de 3 de Julio, de Patrimonio Histórico de Andalucía.

Se procedió entonces a solicitar, con fecha de 30 de Abril de 1998, a la Dirección General de Bienes Culturales a través de un escrito dirigido a la Delegada Provincial de la Consejería de Cultura de la Junta de Andalucía en Cádiz, la autorización para la realización de dichas actividades arqueológicas, en virtud de lo que establecen los artículos 5.35 del Reglamento de Organización Administrativa del Patrimonio Histórico, aprobado mediante Decreto 4/1993 de 26 de Enero y 9,22 y 24.4 del reglamento de Actividades Arqueológicas, aprobado mediante Decreto 32/1993 de 16 de marzo.

Una vez dicha solicitud fue resuelta de forma favorable, con fecha de 19 de Mayo de 1998, dieron comienzo los trabajos arqueológicos que a continuación expondremos.

SITUACIÓN GEOGRÁFICA Y ANTECEDENTES ARQUEOLÓGICOS DE LA ZONA.

La ciudad de Cádiz está situada en el Suroeste de la Península Ibérica, tiene una extensión de 10,6 Km² (fig. 1: 1). El solar donde se han realizado los sondeos arqueológicos se ubica en el casco histórico de la ciudad, concretamente en la calle Libertad nº 2 y 3, frente a una de las puertas principales del Mercado Municipal y hace esquina con la calle Santa Lucía (fig. 2).

Aunque esta es la ubicación actual del solar, éste se halla en donde posiblemente se localizaban los rebordes del antiguo «Canal Bahía-Caleta» que según las fuentes dividía a la actual ciudad de Cádiz en dos islas, *Eritheya* y *Kotinoussa*.

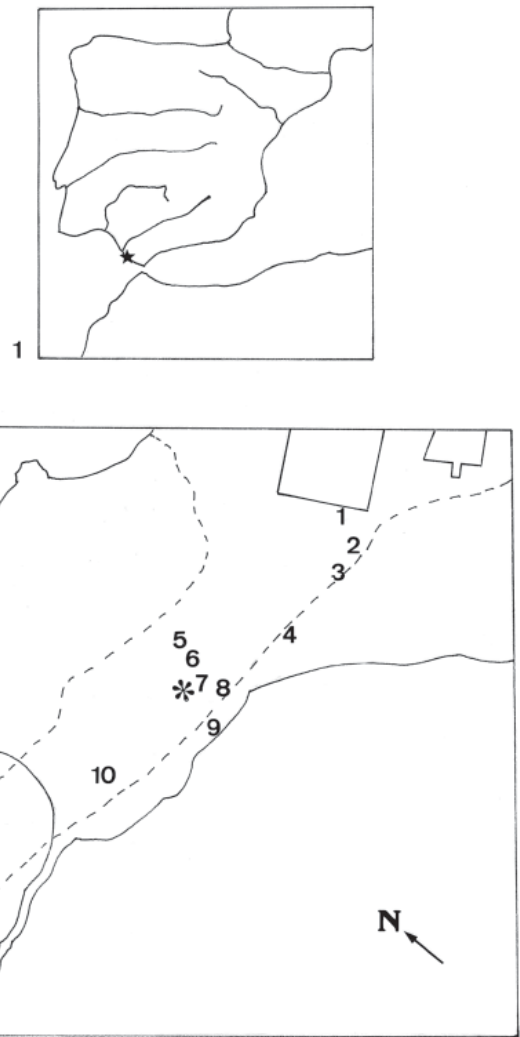


FIG. 1. 1: Situación de la ciudad de Cádiz en el mapa de la Península Ibérica; 2: Plano del casco histórico de Cádiz con la localización numerada de los yacimientos arqueológicos citados en el texto.

El posible trazado del “Canal Bahía-Caleta” plantea controversia entre dos recorridos idénticos en su primera parte pero divergentes en el tramo final:

- el primero presentado por F. Ponce que habla de un canal que partiría desde “la puerta monumental del muelle, la plaza de San Juan de Dios y la calle de Alonso El Sabio (junto a los muros de la villa medieval) y posiblemente continuaría por la plaza de la Catedral y la calle San Juan hasta llegar al llamado Puerto Chico, junto a la muralla del Campo del Sur” (Ponce, 1985: 103).

- el segundo publicado por J. R. Ramírez² defendía el siguiente recorrido: “desde el muelle y la plaza de San Juan de Dios, por la plaza de la Catedral, plaza de la Libertad y barrio de la Viña, hasta el canal central de la playa de La Caleta” (Ramírez, 1982: 73).

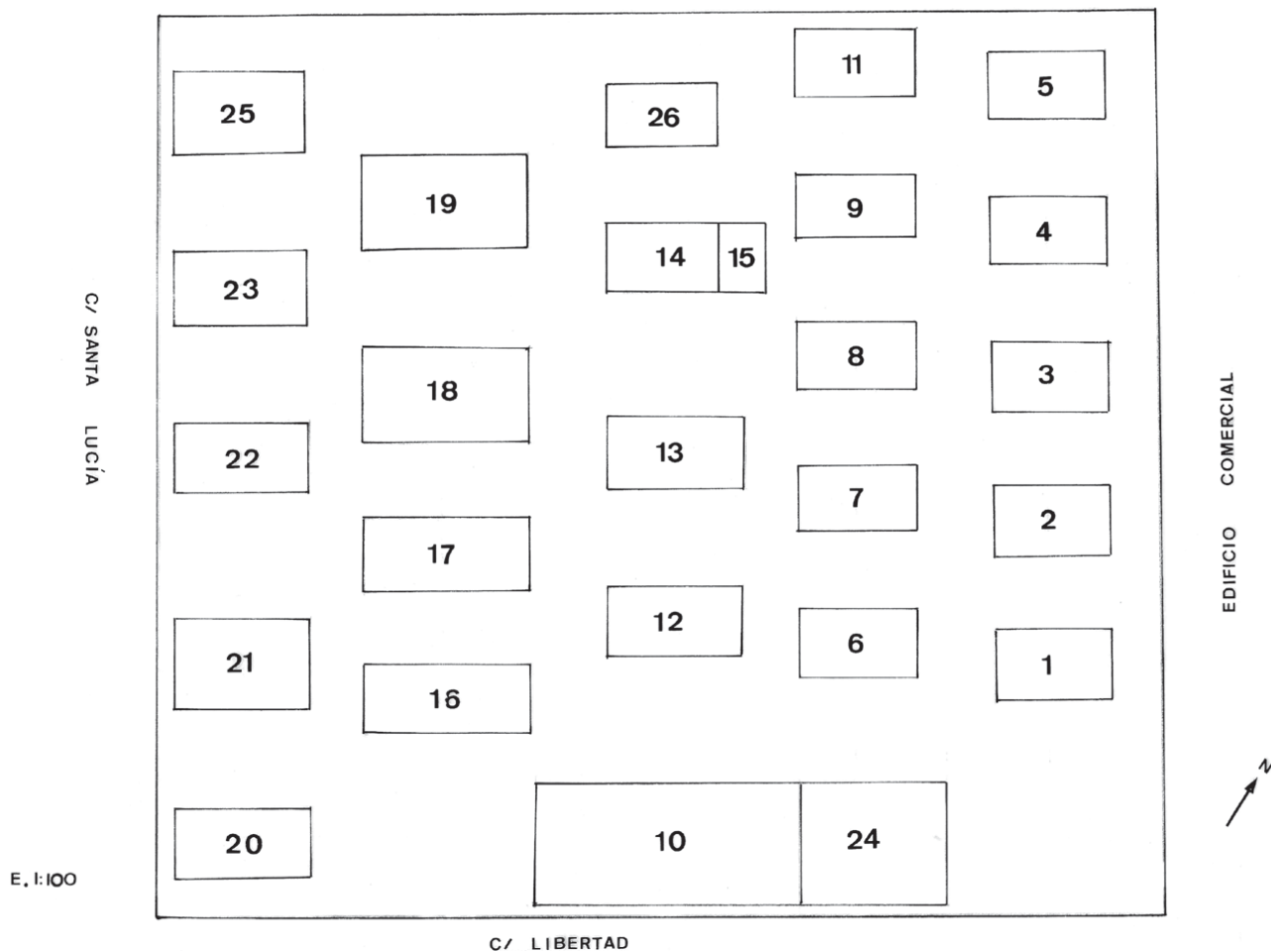


FIG. 2. Plano del solar indicando las calles y los sondeos arqueológicos realizados.

Según J. R. Ramírez la hipótesis de la desembocadura del Canal en la zona de Puerto Chico es poco factible debido a que es una ensenada o caleta producida por la erosión marina y no está confirmado que existiese en época tan antigua (Ramírez, 1982: 91).

El Canal Bahía-Caleta está arqueológicamente documentado (Muñoz, 1995-1996) y sus restos hallados son de Este a Oeste los siguientes (fig. 1:2):

1.- El muelle de la Ciudad (fig. 1: 2) donde entre los años 1950-1952 se realizó una draga con el fin de llegar a tierra firme, encontrándose ésta a una profundidad de 25m. (Ponce, 1976:10)

2.- El edificio de la compañía de seguros "La Unión y el Fénix" (fig. 1: 2) donde se halló el firme del terreno, según los arquitectos municipales, a más de 20m. de profundidad (Ponce, 1976:10).

3.- En las inmediaciones del Arco de Pópulo (fig. 1: 2) en 1928 y 1929 se hicieron obras para construir el alcantarillado pudiéndose observar que el subsuelo de esta zona era fangoso y que a metro y medio aparecía agua (Ponce, 1976: 10).

4.- En la Plaza de la Catedral en la construcción de la Catedral Nueva (fig. 1: 2), según queda recogido en las Actas del Archivo Catedralicio: "dicho terreno es desigual, la menor parte de Peña bien dura e insondable, y el resto para dicha Fachada y Torres, tierra mobida, y cascaxo, con desigualdad.... asegurar dicho terreno, e igualarle en firmeza, para sentar con seguridad los Cimientos, que han de sufrir el mayor grave" (cit. en Ramírez, 1982: 74). Según el arquitecto Acero, ésta no podía ser construida allí por motivos referentes a la naturaleza poco consistente del terreno. En las obras que se llevaron a cabo se hallaron restos de «tejas así como despojos de cántaros bastantes rodados», interpretándose

esto como consecuencia directa de la cercanía de las aguas del canal (Ramírez, 1982: 76).

5.- En la calle Doctor Dacarrete (fig. 1: 2) en el año 1993, se hallaron «capas de gravas que podrían ser materiales de depósito fluvial» a partir de los nueve metros (Muñoz, 1995-1996: 79).

6.- Las excavaciones que se han llevado a cabo desde el año 1995 en el solar del antiguo Teatro Andalucía (fig. 1: 2), han demostrado «un estrechamiento de este canal, en su parte central, debido a la colmatación que entre los siglos V-II a.C. se acentúa más. En el siglo I a.C. se construye la factoría de salazones en terrenos que estaban cubiertos por el mar algunos siglos antes (Muñoz, 1995-1996: 75). La estratigrafía de dicho solar nos lleva desde el siglo VIII a. C. que correspondería a la orilla septentrional del Canal Bahía-Caleta, hasta la demolición del Teatro Andalucía en el año 1994, pasando por un registro compuesto de fogatas púnicas, la factoría de salazones, necrópolis romana, y la construcción y destrucción de un convento de Franciscanos Descalzos (Cobos, Muñoz y Perdigones, 1995-1996: 122).

7.- En la plaza de la Libertad, en la cimentación de un edificio comercial (antiguo Simago hoy Carrefour) (fig. 1: 2), contiguo a nuestro solar no llegaron a alcanzar el firme rocoso, se documentó además una potente capa de grava con apariencia de depósito fluvial y en ella se hallaron restos de cerámica rojiza que presentaba los bordes muy desgastados debido al contacto con las aguas (Ramírez, 1982: 76, 77).

8.- En 1987 también se realizó otra excavación de urgencia en una zona muy cercana al solar donde nosotros hemos trabajado. Concretamente estas actuaciones tuvieron lugar en un solar ubi-

cado entre las calles Cruz, Regimiento de Infantería y Abreu (fig. 1: 2), discurriendo prácticamente desde el Campo del Sur, hasta el Mercado Municipal.

El resultado de este trabajo fue el hallazgo de material revuelto y relleno artificial en un primer nivel y un segundo nivel de arenas limosas con piedras ostioneras. Concluyendo además que las cotas son mayores hasta alcanzar el suelo natural en la zona más próxima al Campo del Sur y al contrario conforme baja hacia la zona del mercado (Perdigones y Muñoz, 1986: 46). «Por lo tanto la plataforma rocosa desciende en suave talud hacia la zona del antiguo Canal, que alcanza en el punto sondeado una profundidad de casi diez metros» (Perdigones y Muñoz, 1986 citado en Muñoz, 1995-1996: 79).

9.- En 1985, con motivo de la construcción de un parking en el Campo del Sur (fig. 1: 2), se realizaron excavaciones arqueológicas de urgencias. En dichas obras aparecieron cinco aljibes de formas diversas, un tramo de muralla realizada a base de sillares de piedra ostionera de forma rectangular y un Torreón del antiguo Puerto Chico (Perdigones, Muñoz y Gordillo, 1987: 80).

10.- En la calle Paraguay, (fig. 1: 2) en el actual Barrio de La Viña, se efectuó una excavación en el año 1982, hallándose un vertedero moderno, con una estratigrafía invertida ya que en los niveles superiores se hallaban restos de cerámicas fenicias y púnicas y en los niveles inferiores se encontraban los restos romanos. Esta calle esta situada en la zona meridional del Canal Bahía-Caleta y los materiales son los que rellenaron los niveles por donde pasaría en tiempos dicho canal (Muñoz, 1995-1996: 80).

Si bien como hemos podido comprobar las primeras noticias que disponemos del antiguo canal eran procedentes de hallazgos esporádicos, casi casuales y recogidos por aficionados locales, desde el año 1984 con el traspaso de las competencias en materia de Cultura a la Junta de Andalucía las actuaciones arqueológicas están debidamente controladas.

P. Cordones identificó el trazado del Canal (Ponce, 1976: 10-12) pero fue J.R. Ramírez quien por primera vez lo trató como paleocauce del río Guadalete (Ramírez, 1982: 81).

En los últimos años se están publicando varios trabajos fruto de la colaboración de un grupo de investigación de la Facultad de Ciencias del Mar y el Centro de Arqueología Subacuática³. En el marco de estos trabajos se tratan entre otros temas el Canal Bahía-Caleta. En sus trabajos confirman “la presencia de un antiguo cauce correspondiente a un curso fluvial que atravesaría la ciudad de Cádiz. Éste se encuentra estratigráficamente encajado sobre varias unidades aluviales más antiguas y bajo depósitos litorales más recientes” (Llave y otros, 1997: 169).

En sus trabajos comentan “la importancia de las excavaciones y posteriores investigaciones en el casco antiguo de Cádiz permitirán, en algunas ocasiones, constatar la existencia y el trazado del paleocauce y también aclarar como se desarrolló el proceso de colmatación” (Llave y otros, 1997: 170).

A lo largo de todo el trabajo, a partir de ahora, se hará referencia por tanto al Canal nombrándolo también como Paleocauce (del río Guadalete). Dicho Paleocauce se fue colmatando con el paso del tiempo, quedándonos con La Caleta como única referencia actual.

Creemos que con las publicaciones de las diferentes actuaciones arqueológicas y los necesarios estudios geoarqueológicos quedará en un futuro corroborado todo lo expuesto anteriormente.

DESARROLLO DEL TRABAJO DE CAMPO.

El solar presentaba una superficie de 381,68 m². Geométricamente tenía forma rectangular, con sus lados iguales dos a dos. Los lados mayores corresponden al que linda con la calle Libertad y el contiguo al piso de la calle San Francisco Javier que miden 20,80 m²,

mientras que los lados que corresponden a la calle Santa Lucía y su lado paralelo, pared común al edificio comercial (antes Simago ahora Carrefour) miden ambos 18,80 m² (fig. 2). La Empresa Constructora nos informó que como máximo bajarían 2,50 y 2,60 m. de profundidad. En general hemos profundizado alrededor de -2,80 a -3 m, aunque en algún punto concreto (sondeo 25; fig. 2) y con la intención localizar bien la secuencia estratigráfica hemos alcanzado los -4 m.

En dicho solar llevamos a cabo 26 sondeos estratigráficos previos a los inicios de las obras (fig. 2) y estando posteriormente presentes en el vaciado del mismo con el fin de controlar la posible presencia de alguna estructura o resto que no se hubiera localizado en la primera intervención de los sondeos arqueológicos.

La primera Unidad Estratigráfica alcanza aproximadamente 1 m. y esta formado por un nivel de tierras marrones. En ella se hallan materiales correspondientes a épocas contemporáneas, así como restos de solería y de las cimentaciones de edificios existentes en el solar.

En la segunda Unidad Estratigráfica, no localizada en todo el solar, aparecen tierras de color marrón oscuro, alcanzando en algunos lugares concretos tonalidades grises oscuras o negras, coincidiendo en la zona Sureste con filtraciones de una fosa séptica hallada en los sondeos 10 y 24 (fig. 2) y en la zona Sur en el sondeo 20 en donde encontramos filtraciones de un sanitario contemporáneo (fig. 2).

La tercera Unidad Estratigráfica, se encontraba en la zona Este de la parcela, (correspondiendo a los sondeos numerados del 1 al 8) (fig. 2) donde aparecen a partir de los 2 m. de profundidad aproximadamente, un nivel de arcillas de color rojizo. En él nos encontramos con material cerámico de adscripción romana poco rodado.

La cuarta Unidad Estratigráfica sólo ha sido constatada en la parte Oeste del solar en los sondeos que comprenden del 16 al 23 y el 25 (fig. 2). Este nivel esta compuesto por arenas y se ha caracterizado como un depósito típico de playa. En general aparecía asociado a cerámicas romanas con un alto grado de rodamiento. En el sondeo 25 comprobamos al profundizar hasta los 4 m. como las arenas venían acompañadas de cantos rodados de diferentes materiales como la cuarcita, filitas, sílex y cuarzo.

Por último comentaremos que en ninguna zona del solar se alcanzó el firme del terreno, ni siquiera en la zona Oeste donde se profundizó hasta los 4 m.

LOS PRODUCTOS ARQUEOLÓGICOS DOCUMENTADOS.

Siguiendo los niveles estratigráficos anteriormente comentados nos encontramos con restos de solería y de las construcciones contemporáneas, así como gran cantidad de desechos arrojados allí con la intención también de rellenar y equilibrar el firme del terreno.

La mayoría del material cerámico moderno y contemporáneo recogido pertenece a productos de carácter doméstico, cuencos vidriados, platos decorados en verde y en tonos azules tipo talaverano, cazuelas, fuentes, etc.

En la zona central del solar concretamente en los sondeos 9, 11, 15 y 26 (fig. 2) documentamos un aljibe de época contemporánea. Éste tiene forma rectangular, presentando en perfil 3,50 m. de altura por 2,60 m. de anchura y en planta 4,00 m. de largo por 2,50 m. de ancho.

La parte superior se hallaba destruida y el interior lo encontramos totalmente colmatado por escombros de época contemporánea. Las paredes estaban estucadas en rojo y muy bien conservadas. A partir de los -3m. encontramos agua como consecuencia de filtraciones.

La presencia en los solares del casco histórico de Cádiz de aljibes es muy común, ya que en ellos se recogía y se almacenaba el agua de lluvia para poder disponer de ella cuando fuera oportuno.

En el perfil Sureste de la parcela coincidente con los sondeos 10 y 24 (fig. 2) nos encontramos con la presencia de un pozo ciego o una fosa séptica (fig. 3). Éste presentaba unas paredes formadas por una alineación de ladrillos y tenía forma de cubeta "U". Sus medidas eran en la parte superior aproximadamente de 2,20 m de anchura y presentaba una profundidad de 1,40 m. aproximadamente.

En el perfil dibujado podemos comprobar (fig. 3) un primer nivel de 20cm. de espesor en donde no aparece ningún tipo de material y se corresponde con el suelo de la construcción contemporánea, tras este nivel otro de 25 cm. aproximadamente donde apreciamos restos de materiales constructivos que pueden pertenecer al cerramiento del pozo y bajo éste la boca del pozo o de la fosa séptica.

La fosa se hallaba colmatada en su totalidad, dentro de ella hallamos un primer nivel colmatado por materiales cerámicos y por un gran paquete de huesos de animales y tras este estrato siguen apareciendo restos cerámicos pero ya de manera muy dispersa, como se puede apreciar en el perfil (fig. 3).

En cuanto al nivel estratigráfico compuesto por arenas arcillosas de color naranja oscuro debemos de comentar que aparece en algunos casos en conexión a materiales de adscripción romana y que presentan muy buen grado de conservación.

En el último nivel estratigráfico aparecen los depósitos de arenas presentes en todo el solar, en él es donde hemos documentado la mayoría de los fragmentos cerámicos romanos, éstos aparecen en su mayoría con alto grado de rodamiento debido a su cercanía con el reborde septentrional del Canal Bahía-Caleta.

Los materiales cerámicos romanos documentados son fundamentalmente de carácter doméstico. Como ejemplo de ello nos encontramos ollitas (fig. 4: 2 y 3), tapaderas (fig. 4: 6). Hemos hallado también restos de ánforas del siglo I d. C (fig. 4: 1 y 5), y de la misma cronología presentamos un borde de cerámica sigilata (fig. 4: 4).

Para terminar debemos de comentar que en la zona mas cercana al antiguo edificio comercial (antiguo Simago ahora Carrefour) tras el nivel de tierras nos encontramos con un nivel ya comentado de aspecto arcilloso, mientras que tanto en la zona Noroeste como en la Suroeste, es decir la mas cercana a la Calle Santa Lucía, ha sido documentado el estrato de arenas de playa asociado a materiales rodados y a cantos o guijarros. Dicho estrato alcanza una gran consistencia apareciendo a -2,80 y continuándose sin interrupción hasta los -4 m. alcanzado en una de las catas.

Concluyendo podemos decir que sólo hemos documentado en este trabajo la presencia de parte de la orilla del Canal-Bahía Caleta colmatado con el paso del tiempo. Si hubiéramos tenido la oportunidad, obtenida en otros solares, de hacer unos sondeos geofísicos previos podríamos haber documentado a que profundidad se halla el nivel correspondiente con el paleocauce, ya que lo que nosotros hemos podido profundizar, -4m., sólo nos ha servido para corroborar la idea del paso del Canal por esta zona pero no como fue su proceso de colmatación a través de una columna de sedimentos.

Agradecimientos.

Quiero dar las gracias a José Ramos Muñoz por su lectura y comentarios realizados sobre el manuscrito original.

A Juan Ramón Ramírez, Director del Museo Histórico Municipal de Cádiz, quien se leyó amablemente este trabajo y me aporó tanto bibliografía como comentarios personales que quedan reflejados en este trabajo.

A Antonio Díaz Fernández por la elaboración, una vez mas, del "Abstract".

A Salvador Domínguez-Bella por su recogida de muestras en el lugar de los trabajos y por los comentarios realizados sobre las mismas.

A D. Vicente Castañeda Fernández, quien sigue siendo mi apoyo constante en lo profesional y en lo personal.

Y por último a Dña. Josefa Lopez Zamorano, a quien le doy las gracias por haberme dejado compartir sus conocimientos y su vida, a ella le dedico este trabajo.

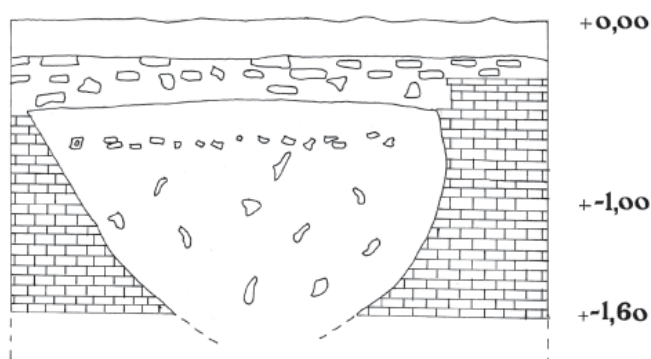


FIG. 3. Perfil estratigráfico Sureste del pozo cegado aparecido en la cata nº 6.

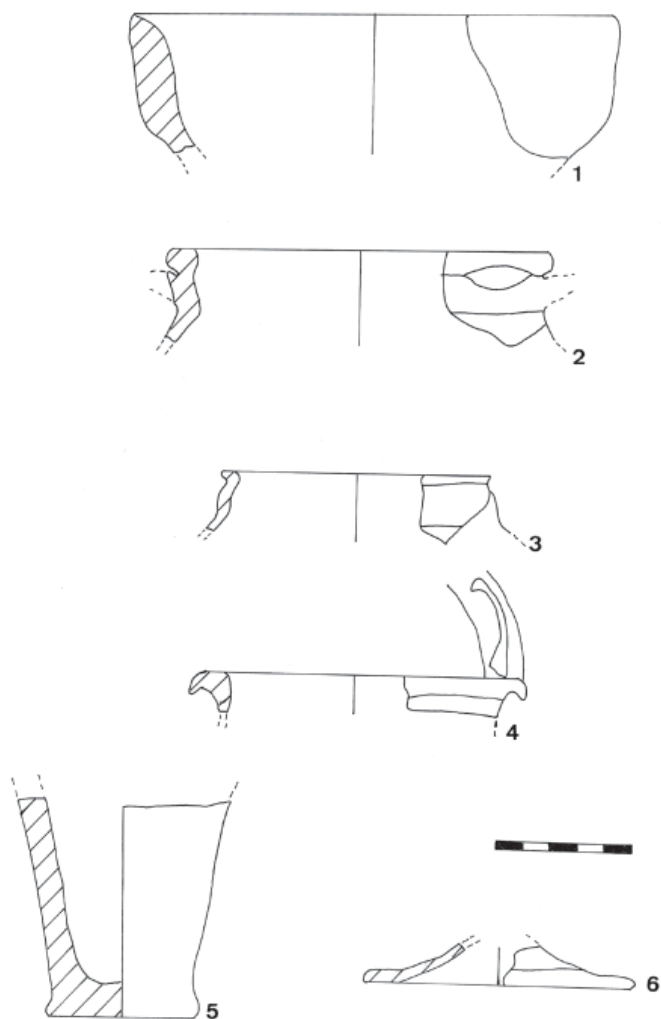


FIG. 4. Lámina con los materiales cerámicos romanos. 1y 5: Ánforas; 2 y 3: Ollitas; 4: Borde de sigilata; 6: Tapadera.

Notas

- (1) Nuria Herrero Lapaz. Arqueóloga doctoranda del Área de Prehistoria de la Facultad de Filosofía y Letras. Universidad de Cádiz. Correo electrónico: nuria.herrero@uca.es.
- (2) Dicha idea fue defendida por D. Juan Ramón Ramírez en su Memoria de Licenciatura que presentó en la Universidad Autónoma de Madrid obteniendo la calificación de "sobresaliente por unanimidad", siendo después publicada por el Excmo. Ayuntamiento de Cádiz bajo el título: *Los primitivos núcleos de asentamiento de la ciudad de Cádiz*.
- (3) Trabajos realizados en colaboración entre un grupo de investigación de la Facultad de Ciencias del Mar dentro del Proyecto CICYT AMB94-0501 y del Proyecto IGCP 396 con el nombre de "Plataformas Continentales en el Cuaternario" y el Centro de Arqueología Subacuática. Instituto Andaluz del Patrimonio Histórico.

Bibliografía

- BERNÁLDEZ, Eloisa y BERNÁLDEZ, M. «Muldares y Basureros de ayer, historia de hoy». *Boletín del Instituto Andaluz del Patrimonio Histórico*. Año VI. Nº 22. Marzo de 1998. Sevilla. 1998, pp.29-43.
- COBOS, Luis, MUÑOZ, Ángel y PERDIGONES, Lorenzo. «Intervención arqueológica en el solar del antiguo Teatro Andalucía de Cádiz: La factoría de salazones y la representación gráfica del faro de Gades». *Boletín del Museo de Cádiz*, VII. Conserjería de Cultura. Delegación Provincial. Junta de Andalucía. Sevilla. 1995-1996, pp. 135-132.
- LLAVE, Estefanía, HERNÁNDEZ, Francisco Javier, ALONSO-VILLALOBOS, Carlos, GALLARDO, Mercedes, MARTÍ, Josefa, LÓPEZ, Francisco. «El cauce del río Guadalete en la Bahía de Cádiz durante el Cuaternario Terminal», en HERNÁNDEZ, Francisco Javier, y otros. (Eds). *2º Simposio sobre el margen continental ibérico atlántico Cádiz 17-20 de septiembre de 1997*. Facultad de Ciencias del Mar. Universidad de Cádiz. Cádiz. 1997, pp. 169-170.
- MUÑOZ, Ángel. «Secuencia histórica del asentamiento fenicio-púnico de Cádiz: Un análisis crono-espacial tras quince años de investigación arqueológica». *Boletín del Museo de Cádiz*. VII. Conserjería de Cultura. Delegación Provincial. Junta de Andalucía. Sevilla. 1995-1996, pp. 77-105.
- PERDIGONES, Lorenzo y MUÑOZ, Ángel. «Excavaciones de urgencia en un solar de la calle Regimiento de Infantería esquina Abreu. (Cádiz)». *Anuario Arqueológico de Andalucía*. Actividades de Urgencias. Junta de Andalucía. Sevilla. 1986, pp. 45-46.
- PERDIGONES, Lorenzo, MUÑOZ, Ángel y GORDILLO, Ana María. «Excavaciones Arqueológicas de Urgencia en el Campo del Sur, Cádiz». *Anuario Arqueológico de Andalucía*. Actividades de Urgencias. Junta de Andalucía. Sevilla. 1987, pp. 80-85.
- PONCE, Francisco. «Consideraciones en torno a la ubicación del Cádiz fenicio». *Diario de Cádiz. (Suplemento Dominical)*. Cádiz. 1976, pp. 10-12.
- PONCE, Francisco. «Consideraciones en torno a la ubicación del Cádiz fenicio». *Anales de la Universidad de Cádiz*. II. Cádiz. 1985, pp. 99-121.
- RAMÍREZ, Juan Ramón. *Los primitivos núcleos de asentamiento en la ciudad de Cádiz*. Delegación de Información y Publicaciones. Ayuntamiento de Cádiz. 1982, pp. 240.