

III
ACTIVIDADES
DE URGENCIA

Volumen 1

ANUARIO ARQUEOLÓGICO
DE ANDALUCÍA / 1998

ANUARIO ARQUEOLÓGICO DE ANDALUCÍA 1998
ACTIVIDADES DE URGENCIA
INFORMES Y MEMORIAS
Volumen 1

ANUARIO ARQUEOLÓGICO DE ANDALUCÍA 98. III-1

Abreviatura: AAA'98.III-1

Edita: Junta de Andalucía. Consejería de Cultura.

Coordinación de la edición:

Dirección General de Bienes Culturales

Servicio de Investigación y Difusión del Patrimonio Histórico

C/. Levies, 17. Sevilla

Tel. 955036600. Fax: 955036621.

Impresión: R.C. Impresores

© de la presente edición: Junta de Andalucía.

Consejería de Cultura. E.P.C.

ISBN: 84-8266-241-4 (Obra completa)

ISBN: 84-8266-240-6 (Tomo III-1).

Depósito Legal: SE-2171-2001-III-1

INTERVENCIÓN ARQUEOLÓGICA DE URGENCIA EN LA BARRIADA DE LA ORDEN (HUELVA).

JUAN A. PÉREZ MACÍAS
NURIA DE LA O VIDAL TERUEL
JESÚS DE HARO ORDÓÑEZ

Resumen: En este trabajo detallamos los resultados obtenidos en las actividades arqueológicas realizadas en la barriada de La Orden (Huelva), durante las cuales se procedió a la documentación de un silo de época islámica.

Abstract: In this paper the results obtained in the archaeological activities carried out in La Orden (Huelva) are related with an Islamic silo.

En Noviembre de 1997, la Delegación Provincial de Cultura encarga al Área de Arqueología de la Universidad de Huelva la elaboración de un proyecto de actuación arqueológica de urgencia en la barriada de La Orden (Huelva). Según denuncia presentada en esa Delegación Provincial existían estructuras funerarias y de almacenamiento en peligro de desaparición, que quedaron exhumadas al realizar el trazado de la autovía de circunvalación.

Ante el peligro de destrucción total del yacimiento, se redactó el proyecto de actuación arqueológica de urgencia conforme a lo contemplado en el Decreto 32/1993 de 16 de Marzo, por el que se aprueba el Reglamento de Actividades Arqueológicas de la Comunidad Autónoma Andaluza.

Con fecha de 16 de Enero de 1998 recibimos la Resolución de la Dirección General de Bienes Culturales por la que se autorizaba la realización de la Actividad Arqueológica de Urgencia en la barriada de La Orden (Huelva), comenzándose la actuación más tarde por motivos climáticos.

Los objetivos planteados en esta intervención van encaminados a la localización y delimitación de un nuevo yacimiento para su posterior inclusión en el Catálogo de Yacimientos de la Provincia de Huelva, así como al estudio y documentación de los restos arqueológicos en trance de desaparición.

Considerando los objetivos propuestos se realizaron las siguientes actividades:

- Prospección Arqueológica Superficial de toda la zona.
- Excavación de la estructura siliforme detectada.
- Delimitación espacial del yacimiento en soporte cartográfico 1:10.000

Siguiendo la metodología propuesta, la prospección se dividió en tres zonas teniendo en cuenta la topografía del lugar (Figura 1), realizándose *trancsets* de 1 m de separación con el fin de cubrir toda la zona.

La **zona 1** comprendía el camino del cantil de la carretera. Se prospectó el área siguiendo todo el cantil donde se localizó una estructura siliforme. El resultado de la actividad dio algunos fragmentos de cerámicas de época moderna/contemporánea.

LO/98/P/1/1. Borde de Loza blanca y pasta amarilla. Sin tratamiento.

LO/98/P/1/2. Borde de pasta amarilla. Decoración azul lineal sobre blanco en el interior.

LO/98/P/1/3. Borde de pasta castaña. Cubierta vítrea transparente.

LO/98/P/1/5. Borde de pasta siena. Decoración digitada exterior.

La **zona 2** comprendía el camino que conducía hasta la casa situada sobre el cantil de la carretera. El resultado de esta actividad fue estéril, apareciendo tan sólo un fragmento de cerámica moderna. LO/98/P/2/10. Borde de pasta siena. Decoración incisa exterior formando ondas.

La **zona 3** se corresponde con la zona arada. Durante la prospección se localizaron fragmentos de cerámica de época moderna.

LO/98/P/3/13. Borde y fondo anular de pasta amarillenta. Vidriado policromo.

LO/98/P/3/14. Borde de plato pasta amarillenta. Decoración azul lineal sobre blanco.

LO/98/P/3/15. Borde de pasta amarillenta. Vidriado azul claro.

LO/98/P/3/16. Borde de pasta amarillenta. Cubierta vítrea de estaño con decoración lineal en marrón.

LO/98/P/3/17. Borde de pasta anaranjada. Cubierta vítrea transparente interior.

LO/98/P/3/18. Borde de pasta crema. Sin tratamiento.

LO/98/P/3/19. Borde de pasta crema. Sin tratamiento.

LO/98/P/3/21. Galbo de pasta amarillenta. Decoración azul sobre blanco.

Una vez prospectada la zona y en vistas del único hallazgo encontrado, se realizó la excavación de la estructura siliforme parcialmente destruida por el mismo cantil. Para ello se efectuó el vaciado manual del silo utilizando el método Harris. Se localizaron tres unidades estratigráficas (Figura 2):

U.E. 1. Unidad deposicional. Estrato natural que formaba el cantil.

U.E. 2. Unidad deposicional. Estrato de color marrón oscuro con gran aglomeración de materiales arqueológicos, consistía en el relleno de la estructura (Lámina 1)

U.E. 3. Unidad interfacial. Fosa del silo (Lámina 2).

Los artefactos exhumados son datables en época islámica. Se trata de cerámica común y de cocina con alguna intrusión de elementos romanos. Abundan los fragmentos de tejas con decoración lineal digitada (Figuras 3 y 4):

LO/98/S/2/1. Borde de pasta siena. Sin tratamiento.

LO/98/S/2/2. Borde de pasta roja. Sin tratamiento.

LO/98/S/2/3. Borde y dos asas de jarra, pasta siena. Sin tratamiento.

LO/98/S/2/4. Borde y dos asas de marmita, pasta castaña. Sin tratamiento.

LO/98/S/2/5. Borde de dolio, pasta naranja.

LO/98/S/2/6. Fondo plano de Jarra, pasta crema. Sin tratamiento.

LO/98/S/2/7. Cuello de Jarra, pasta roja. Decoración pintura blanca.

LO/98/S/2/10. Fondo plano de cocina, pasta gris. Sin tratamiento.

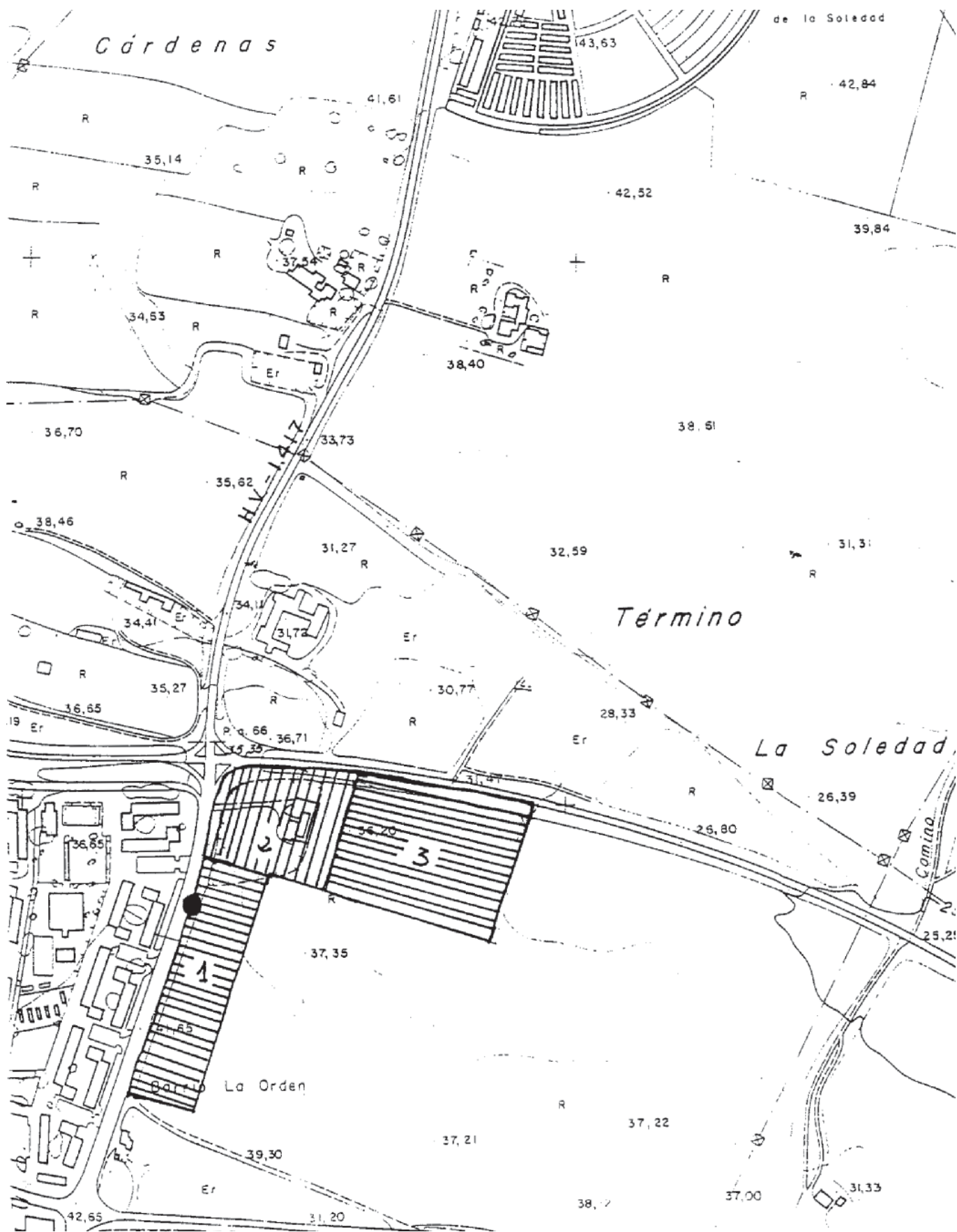


FIG. 1. Situación del área prospectada.

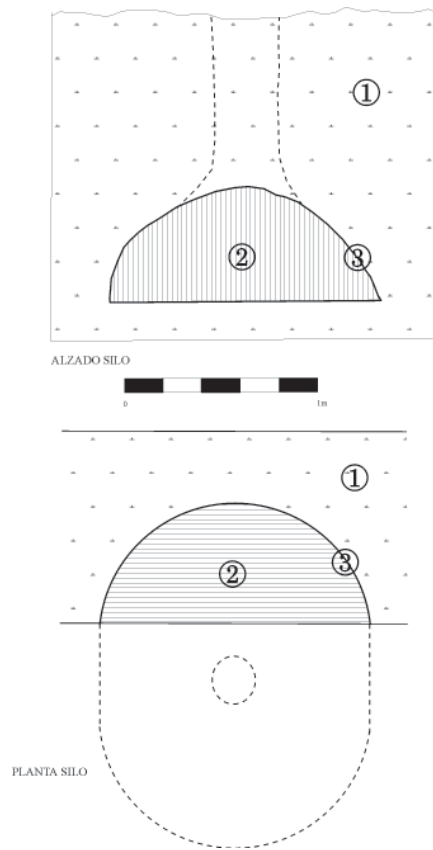




FIG. 2. Perfil y planta del silo.



LÁM. 1. Relleno del silo.



LÁM. 2. Estructura del silo.

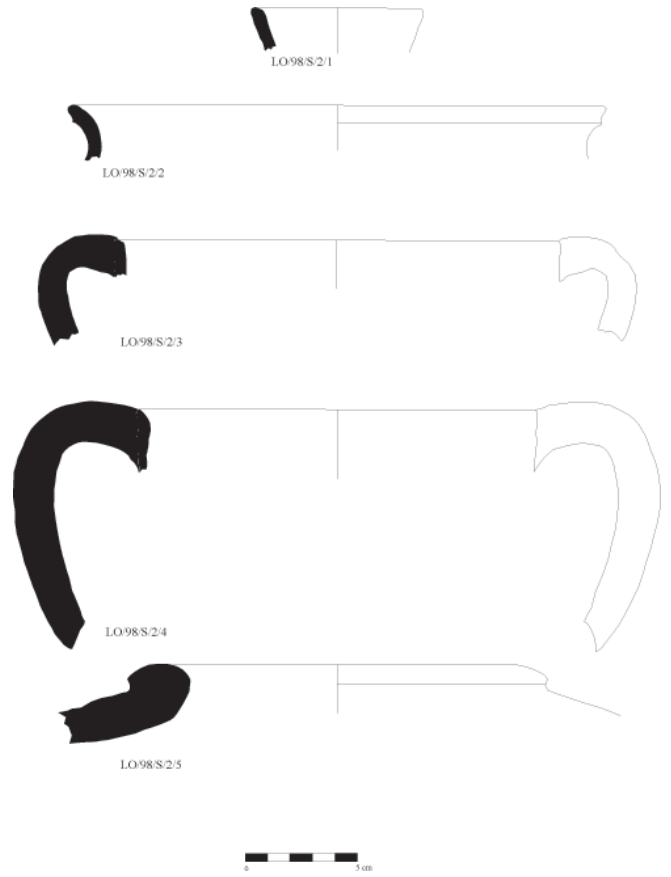


FIG. 3. Cerámicas del silo.

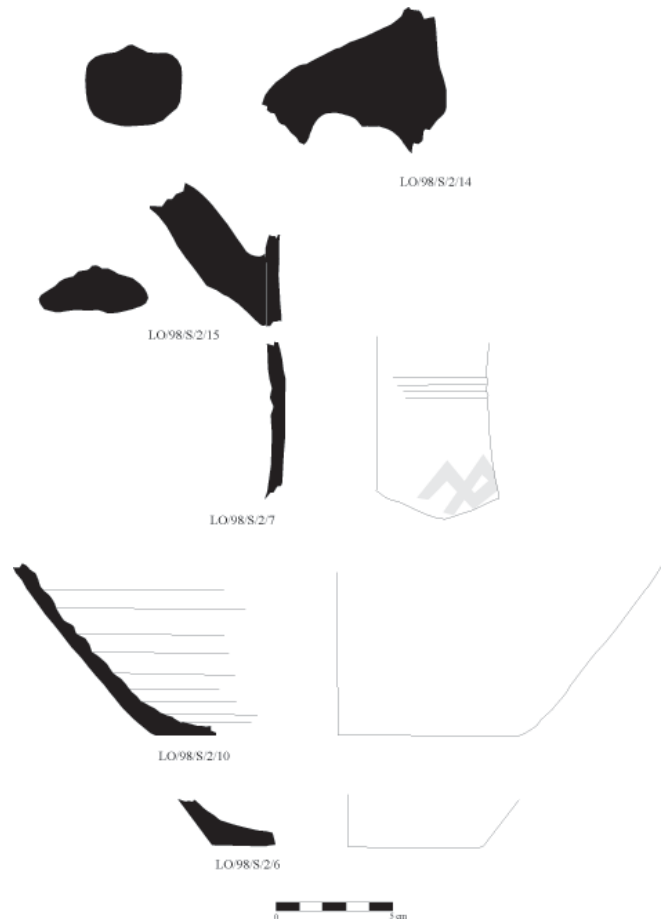


FIG. 4. Cerámicas del silo.

LO/98/S/2/14. Galbo y asa de Jarra, pasta roja. Sin tratamiento.
LO/98/S/2/15. Galbo y asa de Jarra, pasta crema. Sin tratamiento.

Los resultados de la excavación nos permiten afirmar la existencia de una estructura de almacenamiento adscribible por los materiales asociados a él a época islámica, perteneciendo a una de las numerosas alquerías que rodearían a la *madina* de Huelva, que en esta época se circunscribiría a los cabezos de San Pedro y del Molino del Viento, como zonas más altas, y al espacio llano delimitado por los anteriores y los cabezos de La Esperanza y Padre Julián, así como por la línea intermareal por el sur, aproximada-

mente por la calle Tres de Agosto, donde hay noticias de la existencia de una necrópolis árabe, dos de cuyas lápidas se conservan en el Museo Provincial.

Visto lo documentado en esta intervención, las noticias de la existencia de un enterramiento, y teniendo en cuenta las actividades de Mariano del Amo en los años 70, en las se excavaron dos necrópolis y un poblado de época tardorromana (AMO, 1976), se procedió, con motivo de la incoación del expediente de Declaración de la Zona Arqueológica de Huelva (BOJA, 11-11-99) a incluirla dentro de dicha Zona Arqueológica como Zona B-3 (CAMPOS, GÓMEZ y LÓPEZ, 2000).

Bibliografía

- AMO Y DE LA HERA, M. del (1976): "Restos materiales de la población romana de Onuba (Huelva)". *Huelva Arqueológica, II*. Huelva.
- CAMPOS CARRASCO, J. M.; GÓMEZ TOSCANO, F. y LÓPEZ DOMÍNGUEZ, M. A. (2000): *Expediente de inclusión con carácter específico en el catálogo general del patrimonio histórico andaluz de la zona arqueológica de Huelva*. Delegación Provincial de Cultura. Inédito.
- NAVARRO PALAZÓN, J. (1991): *Una casa islámica en Murcia: Estudio de su ajuar (siglo XIII)*. Murcia.
- ROSELLÓ BORDOY, G. (1978): *Ensayo de sistematización de la cerámica árabe de Mallorca*. Palma de Mallorca.