

RESUMEN ANUARIO ARQUEOLÓGICO. INTERVENCIÓN ARQUEOLÓGICA PREVENTIVA, SONDEOS ARQUEOLÓGICOS EN PARCELA 22, POLÍGONO 39, PARAJE DE LA CERCA, ALMUÑÉCAR, GRANADA.

SUMMARY ANNUAL ARCHAEOLOGICAL. ARCHAEOLOGICAL PREVENTIVE INTERVENTION, ARCHAEOLOGICAL SURVEYS IN PLOT 22, POLYGON 39, PARAJE DE LA CERCA, ALMUÑÉCAR, GRANADA.

**Eduardo Cabrera Jiménez
Director de la Intervención Arqueológica.**

1. DATOS IDENTIFICATIVOS DE LA INTERVENCIÓN (Art. 7.1.b).

Intervención Arqueológica Preventiva, mediante Sondeos Arqueológicos en Parcela 22 Polígono 39, Paraje de "La Cerca", Almuñécar, Granada.

Responsable de las Medidas de Seguridad y Conservación de la Intervención Arqueológica

Yen su caso, de la adopción de las medidas de protección de los restos exhumados durante el desarrollo de las obras.

Pedro Ruíz Coronado, arquitecto colegiado nº 3011 del COAAT, Granada

Arqueólogo-Director del Proyecto de Intervención Arqueológica.

Eduardo Cabrera Jiménez, licenciado en Historia por la Universidad de Granada y Arqueólogo Colegiado GR-8.125, con NIF: **23.804.806-J** y domicilio en Almuñécar (Granada), en la Calle Carrera de la Concepción nº 9-4º B.

1. IDENTIFICATION OF INTERVENTION (Art. 7.1.b).

Archaeological Preventive Intervention by Archaeological Surveys in Plot 22 39, Site of "La Cerca", Almuñécar, Granada.

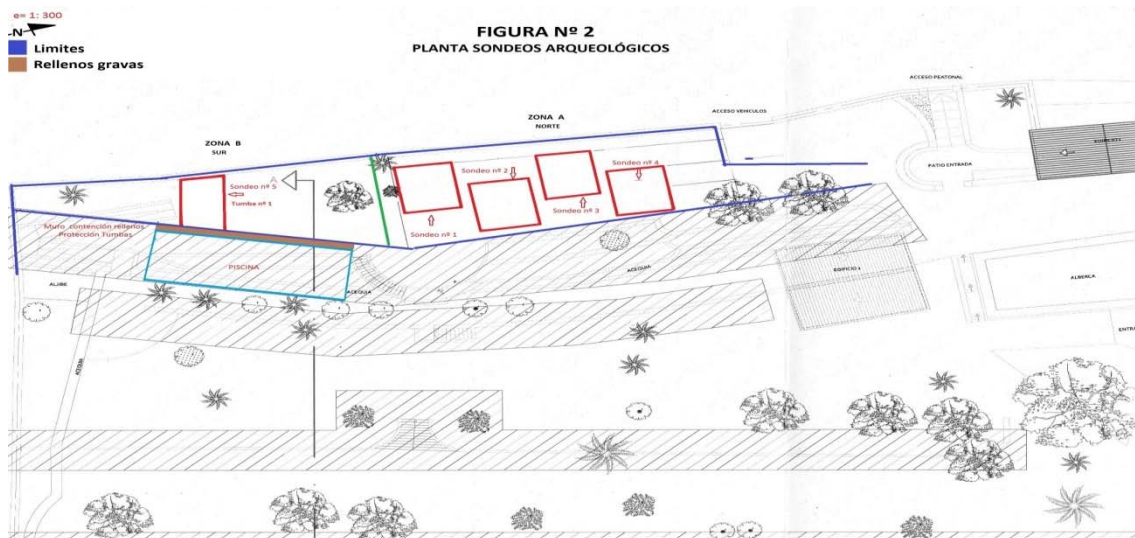
Head of Security Measures and Conservation of Archaeological Intervention

Yen appropriate, the adoption of protective measures of the exhumed remains during the development of the work.

Pedro Ruiz Coronado, registered architect 3011 del COAAT No, Granada

Archeologist, Archeological Project Manager Intervention.

Eduardo Cabrera Jiménez degree in History from the University of Granada and Archeologist Collegiate GR-8125, NIF: 23804806-J and address in Almuñécar (Granada), Race Street Concepción nº 9-4º B.



3. PLANTEAMIENTO DE LA INTERVENCIÓN ARQUEOLÓGICA.

PROPUESTA (Art. 20.1.a) Y FASES DE ACTUACIÓN (Art. 20.1.c).

Las actuaciones previstas se han realizado dentro de dos ámbitos espaciales diferentes: el primero, que ocupa la mitad norte de la terraza superior de la parcela donde se han realizado los primeros cuatro sondeos, y el segundo que ocupa la mitad sur de la parcela donde se ha llevado a cabo la excavación de un quinto sondeo definido en superficie por la T8

Los trabajos arqueológicos en Parcela 22 Polígono 39, Paraje de “La Cerca”, Almuñécar, Granada han consistido en:

PRIMERA FASE:

Planteamiento y excavación arqueológica de los primeros cuatro sondeos, situados en la zona norte de la terraza superior de la parcela, con el objetivo de hallar posibles estructuras funerarias a lo largo de este sector.

El hecho de plantear estos cuatro sondeos en esta zona, viene motivado por la cercanía de las seis tumbas que se documentaron en perfil en la zona sur de la parcela, por lo que con la excavación de estos sondeos se confirmaría o no la existencia de otras estructuras funerarias en el entorno.

SEGUNDA FASE:

Terminados los trabajos de excavación y documentación de los cuatro sondeos anteriormente descritos y confirmado la existencia de siete tumbas, en los diferentes

sondeos, realizadas en la superficie del sustrato geológico, se procede a su protección, con la colocación de geotextil y relleno de gravas en toda la superficie de las tumbas, hasta la superficie de la terraza.

3 . ARCHAEOLOGICAL APPROACH TO INTERVENTION .

MOTION (Art. 20.1.a) AND STAGES OF ACTION (Art. 20.1.c) .

The planned actions have been performed in two different spatial scales : the first , occupying the northern half of the upper deck of the plot where there have been the first four surveys , and the second occupies the southern half of the plot where has carried out the excavation of a fifth sweep surface defined by the T8

Archaeological work in Plot 22 39 Site of " The General " , Almuñécar, Granada consisted of:

FIRST PHASE :

Approach and excavation of the first four surveys , located in the northern part of the upper terrace of the plot, with the aim of finding possible funerary structures along this sector.

The fact raise these four probes in this area is motivated by the proximity of the six graves were documented in profile in the southern part of the plot, so that the excavation of these surveys confirm or not the existence of other funerary structures in the environment.

SECOND PHASE :

Finished the excavation and documentation of the four surveys described above and confirmed the existence of seven graves in the various surveys carried out on the surface of the geological substrate , we proceed to its protection, with placement of geotextile and filled with gravel in entire surface of the tombs , to the surface of the terrace.



Sondeo nº 1 , tumbas 1 y 2



sondeo nº 2 , tumba 3



Sondeo nº 3, tumbas 4, 5 y 6



Sondeo nº 4, tumba 7

PROTECCIÓN TUMBAS.



Sondeo nº 4, cubrimiento geotextil y gravas



Sondeo nº 4, finalizado

Sondeo nº 3, cubrimiento geotextil y gravas

Sondeo nº 3 y 4 finalizados



Finalización sondeos 1 al 4, panorámica, dirección S-N.



Una vez protegidas estas primeras tumbas, se procede, previo a la excavación del sondeo n° 5, a la protección de las cinco tumbas en perfil, que ha consistido en el cubrimiento del perfil de las tumbas con una capa de agua-cal para consolidar los rellenos y tras esto, la colocación de un tela, lisa y en celdas de polietileno, para protegerlas de los rellenos de gravas que se verterán entre el muro de la piscina y el perfil rocoso donde se encuentran las tumbas. (fig n° 3)

Once protected these first tombs, proceed prior to the excavation of the poll # 5, the protection of the five graves in profile, which consisted in covering the profile of the graves with a layer of water-lime to consolidate fillings and after this, placing a cloth, and smooth cell polyethylene to protect them stuffed with gravel that will be discharged between the wall of the pool and the rocky profile where the tombs. (fig # 3)

4. RESULTADOS DE LA INTERVENCIÓN

Los resultados de la excavación de los cinco sondeos planteados han sido los siguientes:

ZONA A,(norte)

Sondeo n° 1

Dimensiones del sondeo: 5×4m

Para el sondeo n° 1 nos encontramos con una primera capa de tierra, (UE-1), compuesta por los rellenos contemporáneos de unos 20 a 25 centímetros de potencia, la UE-2 presenta una potencia igual a la UE-1, y se compone de rellenos con bastantes inclusiones de restos del sustrato geológico degradado, apareciendo la UE-3, (ca. 40-45 cm) ya hasta el sustrato geológico, compuesta por tierra compacta sin apenas inclusiones de roca degradada. La UE-4, corresponde al sustrato geológico y la UE- 5 corresponde a los rellenos de las tumbas localizadas, tumbas 1 y 2 excavadas en el sustrato geológico, compuesta por rellenos de arcillas de color marrón verdoso.

Estructuras funerarias

Tumba n° 1, E-1

Excavada en la roca, con dirección N-S, introduciéndose en la esquina suroeste del sondeo, sin restos de ajuar funerario ni de ningún otro elemento votivo. Se encuentra expoliada ya que tras la excavación de un pequeño estrato de sedimento arcilloso para igualar y delimitar la superficie de la tumba, aparece la base de la misma.

April . RESULTS OF INTERVENTION

The results of the excavation of the five surveys raised were as follows :

ZONE A (North)

Poll # 1

Survey dimensions : 5 × 4m

For the survey # 1 we find a first layer of soil , (UE-1) , composed by contemporary fills about 20 to 25 inches of power , the EU - 2 has a power equal to the EU -1, and filled up with many inclusions of weathered remains of geological substrate , appearing EU -3 (ca. 40-45 cm) and to the geological substrate , consisting of compacted soil with little rock inclusions degraded. The EU -4, corresponding to the geological substrate and the EU - 5 corresponds to landfills located the graves , dug graves 1 and 2 in the geological substrate , composed of clay fillers greenish brown .

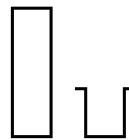
funerary structures

Tomb No. 1, E-1

Carved into the rock , with NS , introduced in the southwest corner of the survey, no remains of grave goods or any other votive element . It is robbed because after digging a small stratum of clay sediment to meet and define the surface of the grave, the base of it appears .

Tipo II, de Puente de Noy.

TIPOLOGÍA DE ENTERRAMIENTOS
NECRÓPOLIS FENICIO-PÚNICA DE PUENTE E NOY



TIPO II

Dimensiones:

Largo: hasta el perfil sur, 1.50cm

Ancho: 80cm

Alto: ca. 30 cm

Tumba n° 2, E-2

Excavada en la roca, con dirección E-W, introduciéndose en la esquina sureste del sondeo, sin restos de ajuar funerario ni de ningún otro elemento votivo. Se igualan

cotas y se decide, junto con los técnicos de la Delegación Provincial de Cultura no proseguir con su excavación, ya que los objetivos en esta zona estaban fijados en la localización de posibles estructuras funerarias en el entorno de las existentes en perfil.

dimensions:

Length: to the south profile, 1.50cm

Width: 80cm

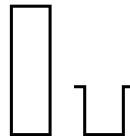
Height: ca. 30 cm

Tomb No. 2, E-2

Carved into the rock, with EW direction, introduced in the southeast corner of the survey, no remains of grave goods or any other votive element. Levels are equalized and decided, together with the technicians of the Provincial Department of Culture not continue its excavation, since the objectives in this area were fixed in locating possible funerary structures in the vicinity of the existing profile.

Tipo II, de Puente de Noy

TIPOLOGÍA DE ENTERRAMIENTOS
NECRÓPOLIS FENICIO-PÚNICA DE PUENTE E NOY



TIPO II

Dimensiones:

Largo: hasta el perfil este, 1.10cm

Ancho: 80cm

Alto: ca. 25 cm

Los materiales recuperados aparecen mezclados en las diferentes UME, no existiendo ningún depósito homogéneo que nos pudiese dar una cronología relativa.

Sondeo n°2

Dimensiones del sondeo: 5×4m

Al igual que ocurre con el sondeo n° 1, la UE-1 de este sondeo está compuesta por una capa de rellenos contemporáneos, con una potencia ca. 40 cm. La UE-2 corresponde a un estrato de tierra con inclusiones de clastos de mediano tamaño procedentes del propio sustrato geológico. La UE-3 está representada por una capa de sedimentos compuestos por limos que se sitúa en el cuarto sureste del sondeo sin inclusiones de material cerámico ni clastos, que rellenan el interior de la tumba n° 3. Creemos que se trata de la tierra aportada para la plantación de los olivos de la terraza, ya que esta UE, está situada en torno al tronco de olivo situado en el perfil sur del sondeo. Bajo estas capas, aparece el sustrato geológico que denominaremos UE- 4, que presenta un buzamiento acusado a lo largo del perfil este, posiblemente realizado por el rebaje del terreno para la inserción del encofrado del mirador realizado.

dimensions:

Length : up here , 1.10cm

Width: 80cm

Height: ca . 25 cm

Recovered materials are mixed in the different EMU , there being no homogeneous deposition that could give us a relative chronology.

Poll # 2

Survey dimensions : 5 × 4m

As is the case with the probe # 1 , the UE-1 of this probe consists of a layer of contemporary filled with an ac power . 40 cm . The EU - 2 corresponds to a layer of soil with inclusions of medium sized clasts from the geological substrate itself . The EU -3 is represented by a layer of sediments composed of silt which is situated in the southeast quarter of the survey without inclusions and clasts of ceramic material , which fills the interior of the tomb No. 3. We believe that this is the land provided for the planting of olive trees on the terrace , as this EU , is located around the olive tree located in the south of the survey profile . Under these layers , geological substrate will call EU -4, which presents a sharp dip along this profile, possibly made by the recess of the land for the insertion made formwork viewpoint appears Tipo I, de Puente de Noy

TIPOLOGÍA DE LAS TUMBAS
NECRÓPOLIS FENICIA PÚNICA DE PUENTE DE NOY



TIPO I

Estructuras funerarias

Tumba n° 3, E-3

Excavada en la roca, con forma circular, sin restos de ajuar funerario ni de ningún otro elemento votivo. Se igualan cotas y se decide, junto con los técnicos de la Delegación Provincial de Cultura no proseguir con su excavación, ya que los objetivos en esta zona estaban fijados en la localización de posibles estructuras funerarias en el entorno de las existentes en perfil.

Dimensiones:

Diámetro: ca. 55cm.

Alto: ca. 10 cm.

Los materiales recuperados aparecen mezclados en las diferentes UME, no existiendo ningún depósito homogéneo que nos pudiese dar una cronología relativa.

Sondeo n° 3:

Dimensiones del sondeo: 5×4m

La estratigrafía de este sondeo está definida por: UE-1, capa de rellenos contemporáneos, con una potencia ca. 40 cm, La UE-2 corresponde a un estrato de tierra con inclusiones de clastos de mediano tamaño procedentes del propio sustrato geológico. La UE-3 está representada por una capa de sedimentos compuestos por limos que cubren el interior de las tumbas, y la UE-4 pertenece al sustrato geológico.

En este sondeo aparecen tres estructuras funerarias que a continuación describiremos.

Estructuras funerarias

Tumba nº 4, E-4

Excavada en la roca, con forma rectangular, aparece junto al perfil oeste, con dirección N-S, sin restos de ajuar funerario ni de ningún otro elemento votivo. Se igualan cotas y se decide, junto con los técnicos de la Delegación Provincial de Cultura no proseguir con su excavación, ya que los objetivos en esta zona estaban fijados en la localización de posibles estructuras funerarias en el entorno de las existentes en perfil.

funerary structures

Tomb No. 3, E-3

Carved into the rock , with circular shape, with no trace of grave goods or any other votive element . Levels are equalized and decided, together with the technicians of the Provincial Department of Culture not continue its excavation, since the objectives in this area were fixed in locating possible funerary structures in the vicinity of the existing profile.

dimensions:

Diameter : approx. 55cm.

Height: ca . 10 cm .

Recovered materials are mixed in the different EMU , there being no homogeneous deposition that could give us a relative chronology.

Poll # 3 :

Survey dimensions : 5 × 4m

The stratigraphy of this survey is defined by : UE -1, layer filled contemporary with an AC power . 40 cm, EU - 2 corresponds to a layer of soil with inclusions of medium sized clasts from the geological substrate itself . The EU -3 is represented by a layer of sediments composed of silt covering the inside of the tombs , and the EU - 4 belongs to the geological substrate.

In this survey three burial describe structures that appear below .

funerary structures

Tomb No. 4, E-4

Carved into the rock , with rectangular profile appears next west with NS , with no trace of grave goods or any other votive element . Levels are equalized and decided, together with the technicians of the Provincial Department of Culture not continue its excavation, since the objectives in this area were fixed in locating possible funerary structures in the vicinity of the existing profile.

Tipo I, de Puente de Noy

TIPOLOGÍA DE LAS TUMBAS
NECRÓPOLIS FENICIO PÚNICA DE PUENTE DE NOY



TIPO I

Dimensiones:

Largo:70 cm

Ancho:50cm

Alto: ca. 25 cm

Tumba nº 5, E-5

Excavada en la roca, con forma rectangular, aparece junto al perfil este, introduciéndose en el mismo, con dirección E-W, sin restos de ajuar funerario ni de ningún otro elemento votivo. Se igualan cotas y se decide, junto con los técnicos de la Delegación Provincial de Cultura no proseguir con su excavación, ya que los objetivos en esta zona estaban fijados en la localización de posibles estructuras funerarias en el entorno de las existentes en perfil.

dimensions:

Length: 70 cm

Width: 50cm

Height: ca. 25 cm

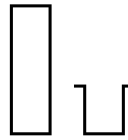
Tomb No. 5, E-5

Carved into the rock, with rectangular shape, next to this profile, introduced in the same EW direction, with no trace of grave goods or any other votive element. Levels are equalized and decided, together with the technicians of the Provincial Department of

Culture not continue its excavation, since the objectives in this area were fixed in locating possible funerary structures in the vicinity of the existing profile.

Tipo II de Puente de Noy

TIPOLOGÍA DE ENTERRAMIENTOS
NECRÓPOLIS FENICIO-PÚNICA DE PUENTE E NOY



TIPO II

Dimensiones:

Largo: 70 cm hasta introducirse en perfil

Ancho: 70cm

Alto: ca. 20 cm

Tumba nº 6, E-6

Excavada en la roca, con forma rectangular, aparece junto al perfil norte, introduciéndose en el mismo, con dirección S-N, sin restos de ajuar funerario ni de ningún otro elemento votivo. Se igualan cotas y se decide, junto con los técnicos de la Delegación Provincial de Cultura no proseguir con su excavación, ya que los objetivos en esta zona estaban fijados en la localización de posibles estructuras funerarias en el entorno de las existentes en perfil.

dimensions:

Length: 70 cm to enter profile

Width: 70cm

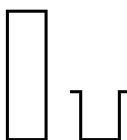
Height: ca. 20 cm

Tomb No. 6, E-6

Carved into the rock, with rectangular profile appears next north, entering the same address with SN, with no trace of grave goods or any other votive element. Levels are equalized and decided, together with the technicians of the Provincial Department of Culture not continue its excavation, since the objectives in this area were fixed in locating possible funerary structures in the vicinity of the existing profile.

Tipo II de Puente de Noy

TIPOLOGÍA DE ENTERRAMIENTOS
NECRÓPOLIS FENICIO-PÚNICA DE PUENTE E NOY



TIPO II

Dimensiones:

Largo: 30 cm hasta introducirse en perfil

Ancho: 70cm

Alto: ca. 15 cm

Los materiales recuperados aparecen mezclados en las diferentes UME, no existiendo ningún depósito homogéneo que nos pudiese dar una cronología relativa.

Sondeo nº 4:

Dimensiones del sondeo: 5×4m

La UE-1 de este sondeo está compuesta por una capa de rellenos contemporáneos, con una potencia ca. 40 cm. La UE-2 corresponde a un estrato de tierra con inclusiones de clastos de mediano tamaño procedentes del propio sustrato geológico. La UE-3 está representada por una capa de sedimentos compuestos por limos que cubren la tumba nº 7 y la UE-4 corresponde al sustrato geológico, que presenta un buzamiento en su lado norte realizado posiblemente para la realización de la rampa de acceso a esta terraza.

Tumba nº 7, E-7

Excavada en la roca, con forma circular, sin restos de ajuar funerario ni de ningún otro elemento votivo. Se igualan cotas y se decide, junto con los técnicos de la Delegación Provincial de Cultura no proseguir con su excavación, ya que los objetivos en esta zona estaban fijados en la localización de posibles estructuras funerarias en el entorno de las existentes en perfil.

dimensions:

Length: 30 cm to enter profile

Width: 70cm

Height: ca . 15 cm

Recovered materials are mixed in the different EMU , there being no homogeneous deposition that could give us a relative chronology.

Poll # 4 :

Survey dimensions : 5 × 4m

EU -1 of this probe consists of a layer of contemporary filled with an ac power . 40 cm . The EU - 2 corresponds to a layer of soil with inclusions of medium sized clasts from the geological substrate itself . The EU -3 is represented by a layer of sediments composed of silt covering the tomb No. 7 and EU - 4 corresponds to the geological substrate , having a dip on the north side possibly made for the realization of the access ramp to the terrace.

Tomb No. 7, E-7

Carved into the rock , with circular shape, with no trace of grave goods or any other votive element . Levels are equalized and decided, together with the technicians of the Provincial Department of Culture not continue its excavation, since the objectives in this area were fixed in locating possible funerary structures in the vicinity of the existing profile.

Tipo I de Puente de Noy

TIPOLOGÍA DE LAS TUMBAS
NECRÓPOLIS FENICIO PÚNICA DE PUENTE DE NOY



TIPO I

Dimensiones:

Diámetro: ca. 75cm.

Alto: ca. 20 cm.

Los materiales recuperados aparecen mezclados en las diferentes UME, no existiendo ningún depósito homogéneo que nos pudiese dar una cronología relativa.

ZONA B. (sur)

Los trabajos realizados en esta zona, se han centrado en la excavación de un único sondeo, localizado en la superficie de la tumba que se observaba en perfil y en la que se apreciaban restos del ajuar funerario en el mismo.

Sondeo n° 5:

Tumba n° 8, E-8

Para este sondeo la UE-1, está formada por tierra color marrón clara con restos de materiales de construcción contemporáneos, mezclados con material cerámico de diferentes épocas. La UE-2 se presenta como una capa de tierra marrón grisácea con bastantes inclusiones de roca degradada. Es en esta UE, donde comienzan a aparecer el contorno superior del sustrato geológico que delimita la tumba. También aparecen excavadas en la roca, los restos de dos estructuras funerarias (Tumbas 9 y 10) que a diferencia de las existentes en los otros cuatro sondeos, no presentan rellenos característicos, si no que estos, son los propios de las UE que lo cubren.

dimensions:

Diameter : approx. 75cm .

Height: ca . 20 cm .

Recovered materials are mixed in the different EMU , there being no homogeneous deposition that could give us a relative chronology.

ZONA B. (south)

The work conducted in this area have focused on the excavation of a single survey, located on the surface of the tomb was seen in profile and in which remains of grave goods were visible in it.

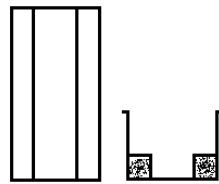
Poll # 5 :

Tomb No. 8, E-8

For this survey EU -1 , is formed by earth light brown color with traces of contemporary building materials , mixed with ceramic material from different eras. The EU -2 is presented as a layer of grayish brown earth with enough rock inclusions degraded. It is in this EU, where the upper boundary of the geological substrate defining the tomb begin to appear . You also appear carved into the rock , the remains of two funerary structures Tombs (9 and 10) that unlike those in the other four surveys , have no fillers characteristic , if not these , are those of the EU overlying

Tipo IV de Puente de Noy

TIPOLOGÍA DE LAS TUMBAS NECRÓPOLIS FENICIO PÚNICA DE PUENTE DE NOY

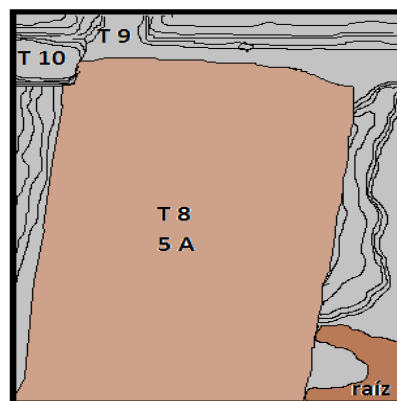


TIPO IV



croquis sondeo nº 5

UE-2



A partir de esta cota, y al estar delimitada ya la tumba por el sustrato geológico, se le dará una nueva denominación al espacio comprendido entre el sustrato geológico, la nueva denominación será 5 A, y las tumbas 9 y 10 se denominarán E-9 y E-10; la E 8 corresponde a la tumba nº 8

La UE-3 se nos presenta como una capa de tierra marrón oscura compacta en la que aparece una estructura de mampostería de forma rectangular, esta estructura será la E-11,

Se divide el sector 5 A en un subsector más, para diferenciar el tipo de material y la estratigrafía, que aparece dentro de la estructura, el nuevo subsector será el 5 B.

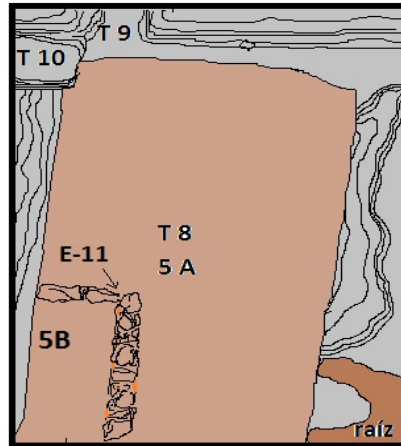
From this height, and being bounded and the grave by the geological substrate, it will give a new name to the space between the geological substrate, the new name will be 5 A, and the graves 9 and 10 are denominated E-9 and E-10, E 8 corresponds to the grave # 8

The EU-3 is presented as a layer of dark brown compact soil in which a masonry structure appears rectangular, this structure will be the E-11,

5 A sector is divided into a subsector more to differentiate the type of material and stratigraphy, which appears in the structure, the new subsector will be 5 B

N
croquis sondeo nº 5

UE-3



La UE-4, subsec. 5 A, se caracteriza por ser una capa de tierra de color gris oscuro con gran cantidad de clastos de mediano y pequeño tamaño. Una vez excavadas estas UE, y una vez llegado a la base de la E-11, se documenta esta estructura mediante dibujo y fotografía, para levantarla y poder proseguir con la excavación de la tumba, (fig. 4)

The EU-4, subsec. 5 A, is characterized by a layer of dark gray soil with lots of clasts of medium and small size. Once excavated these EU, and once reached the base of the E-11, this structure is documented by drawing and photography, to lift and to continue the excavation of the tomb (fig. 4)

PLANTA SONDEO N° 5.

E-11

e = 1:20

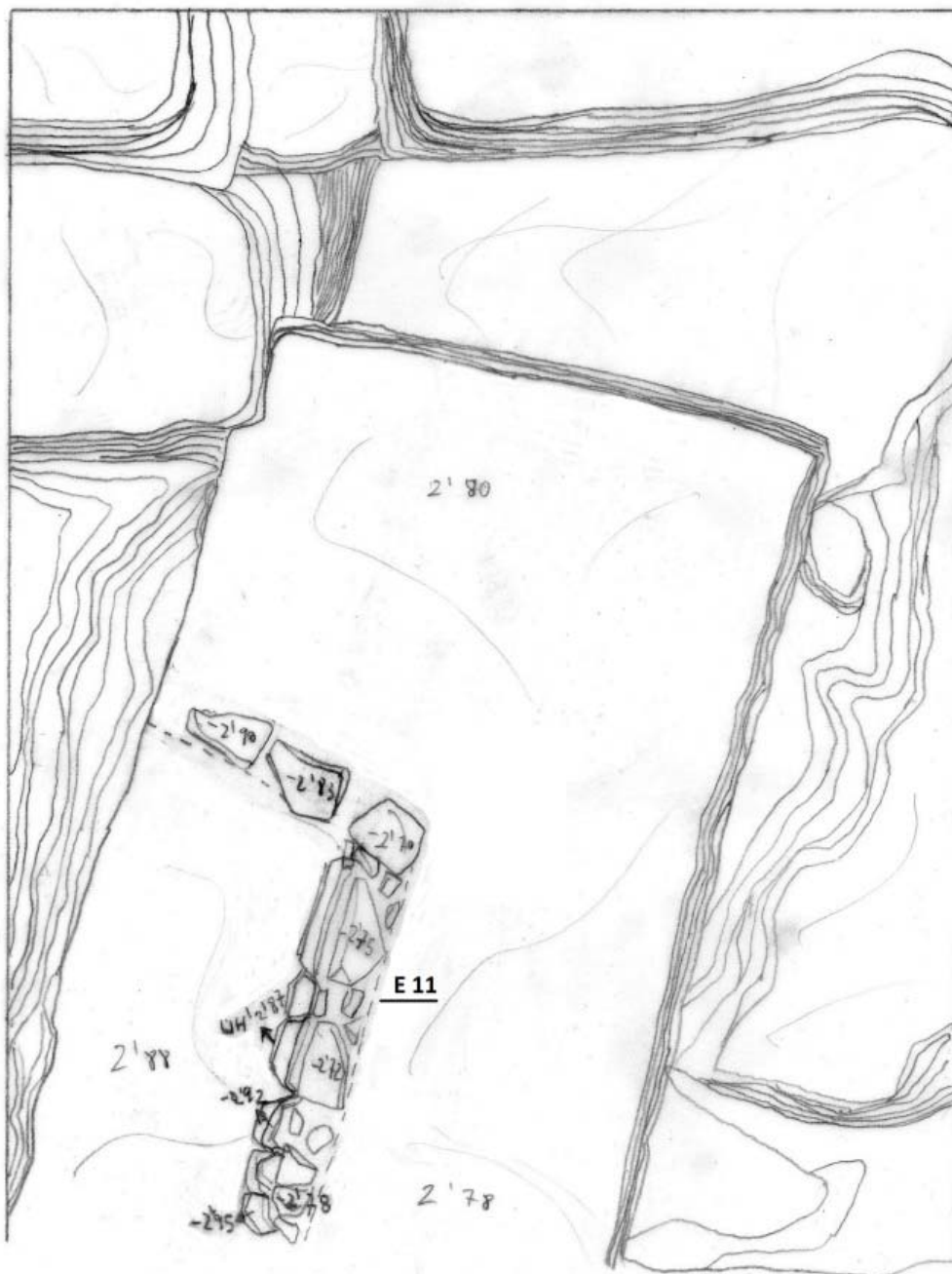


Fig. n° 4. Muro, E-11

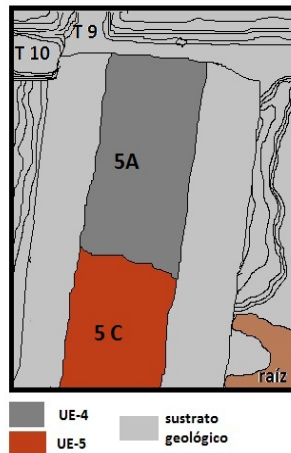


E-11

Con la eliminación del muro, aparecen los escalones laterales de la tumba y al mismo nivel nos encontramos con la UE-5, capa de barro rojizo mezclada con clastos de

With the removal of the wall, the side steps of the tomb appear at the same level we find the EU-5, layer of reddish clay mixed with clasts

N
croquis sondeo nº 5

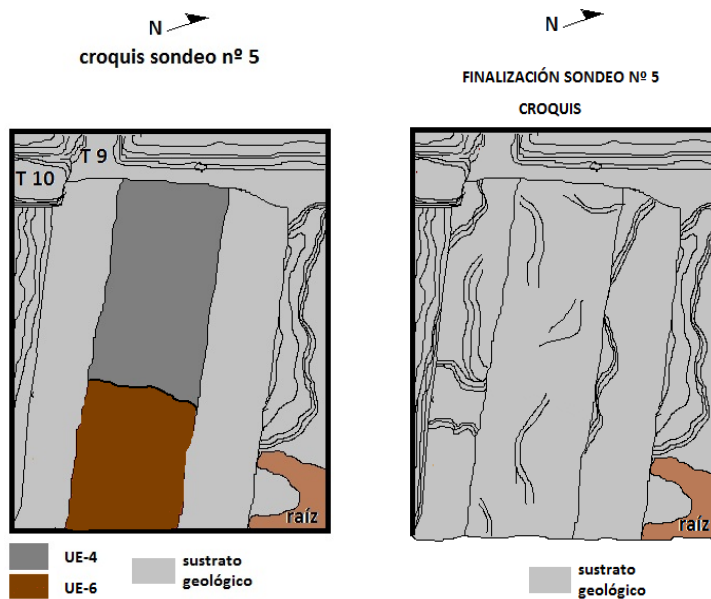


mediano tamaño y con una potencia de ca. 10 cm. Esta UE solo se encuentra en el tercio este de la tumba, bajo, y a lo largo de la E-11, cuando lo normal sería que tanto como esta estructura como la capa de barro rojizo, se extendiese a lo largo de toda la superficie, en dirección E-W, ya que, como ya comentamos, este tipo de enterramiento, se encuentra documentado en Puente de Noy, lo que nos hace sospechar en un posible expolio. A partir de ahora se le denominará a este subsector, 5 C.

La UE-6, con la denominación, subsector 5 D, nos aparece bajo la UE-5, teniendo la misma longitud, y los mismos límites se trata de una tierra de color marrón oscuro con gran cantidad de clastos de mediano y pequeño tamaño donde se encuentra depositado el ajuar funerario, fragmentado bajo el cual se encuentra el sustrato geológico.

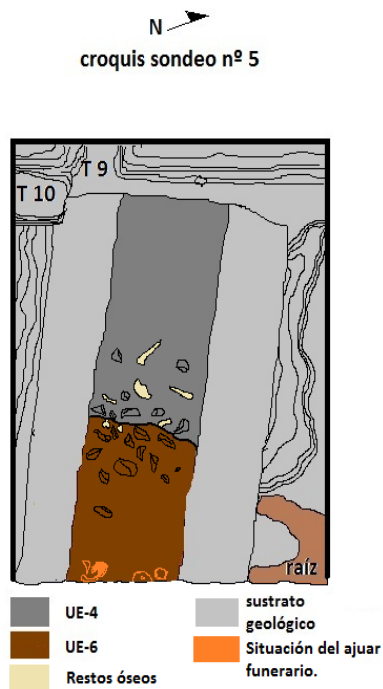
medium size with a power of ca. 10 cm. The EU is only found in the east of the tomb, under, and along the I-11, third where it would be normal this structure as much as the red clay layer, were extended over the entire surface, EW direction, since, as we discussed, such burial documented in Puente de Noy, which makes us suspect in a possible theft. From now on will be referred to this subsector 5 C.

The EU-6 under the name, sub 5 D, we listed under the EU-5, having the same length and the same limits is a land of dark brown with lots of clasts of medium and small size where is deposited grave goods, fragmented under which the geological substrate is located.



Aparecen en esta UE, una pequeña cantidad de restos óseos humanos esparcidos entre las UE 4 y 6, lo que nos hace pensar cada vez más que la tumba fue expoliada. Observan un pésimo estado de conservación, hasta el punto de vernos obligados a recuperarlos con los paquetes de tierra que los contienen para recuperarlos en laboratorio.

They appear in the EU, a small amount of human remains scattered among the EU 4 and 6, which makes us think more and more that the tomb was robbed. Observe a poor condition, to the point of being forced to retrieve the packages containing ground to recover in the laboratory.



Dimensiones de la tumba n° 8

Largo: 2.80 m

Ancho total: ca. 2.00m

Ancho medio de los escalones: ca 60 cm

Alto hasta escalones: ca. 1.00 m

Alto hasta base de la tumba: ca. 2.00m

Sondeo n° 5 tumba n° 9

Excavada en la roca, se introduce bajo en perfil W en su tercio SE.

Dimensiones:

Largo: ca. 50cm, hasta perfil

Ancho: ca. 70.

Alto:ca. 45 cm

Sondeo n° 5 tumba n° 10

Excavada en la roca, se introduce bajo en perfil S en su tercio SE.

Dimensiones:

Largo: ca. 70cm, hasta perfil.

Ancho: ca. 85cm.

Alto:ca. 55 cm

DESCRIPCIÓN DE LAS TUMBAS EN PERFIL.

Tumba n° 11.

Excavada en la roca, visible en perfil.

Dimensions of the grave # 8

Length: 2.80 m

Overall width: ca. 2.00m

Average width of the steps: ca 60 cm

Height up steps: ca. 1.00 m

Height up base of the tomb: ca. 2.00m

Poll # 5 # 9 tomb

Carved into the rock, introduced low-profile W in its third SE.

dimensions:

Length: ca. 50cm up profile

Width: approx. 70.

Height: ca. 45 cm

Poll # 5 Tomb # 10

Carved into the rock, introduced low profile S in its third SE.

dimensions:

Length: ca. 70cm up profile.

Width: approx. 85cm.

Height: ca. 55 cm

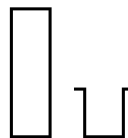
DESCRIPTION OF THE TOMBS IN PROFILE.

Tomb No. 11.

Carved into the rock, visible in profile

Tipo II de Puente de Noy

TIPOLOGÍA DE ENTERRAMIENTOS
NECRÓPOLIS FENICIO-PÚNICA DE PUENTE E NOY



TIPO II

Dimensiones:

Alto: 70 cm

Ancho: 50 cm

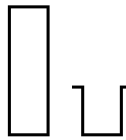
Tumba nº 12.

Excavada en la roca, visible en perfil.

Carved into the rock, visible in profile

Tipo II de Puente de Noy

TIPOLOGÍA DE ENTERRAMIENTOS
NECRÓPOLIS FENICIO-PÚNICA DE PUENTE E NOY



TIPO II

Dimensiones:

Alto: 1.10m

Ancho: 40 cm

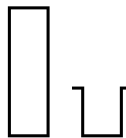
Tumba nº 13.

Excavada en la roca, visible en perfil.

Carved into the rock, visible in profile

Tipo II de Puente de Noy

TIPOLOGÍA DE ENTERRAMIENTOS
NECRÓPOLIS FENICIO-PÚNICA DE PUENTE E NOY



TIPO II

Dimensiones:

Alto: 80cm

Ancho: 40 cm

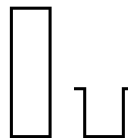
Tumba nº 14.

Excavada en la roca, visible en perfil.

Carved into the rock, visible in profile

Tipo II de Puente de Noy

TIPOLOGÍA DE ENTERRAMIENTOS
NECRÓPOLIS FENICIO-PÚNICA DE PUENTE E NOY



TIPO II

Dimensiones:

Alto: 1.10m

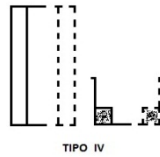
Ancho: 40 cm

Tumba nº 15.

Excavada en la roca, visible en perfil. Destruída en su lado N. por la introducción del encofrado del mirador.

Carved into the rock, visible in profile. Destroyed in his side N. by introducing the viewpoint of the formwork

Tipo IV de Puente de Noy



Dimensiones:

Ancho total: ca. 1.30m

Ancho medio de los escalones: ca 60 cm

Alto hasta escalones: ca. 60cm

5. VALORACIÓN DE LOS DEPÓSITOS E INTERPRETACIÓN HISTÓRICA

Para ofrecer una valoración correcta del yacimiento, debemos realizar la interpretación por zonas de intervención.

ZONA A

Esta zona engloba los sondeos 1 al 4 en la que solo podemos interpretar como una zona en la que se han ido depositando, de forma antrópica, diferentes capas de rellenos para la formación de bancales para cultivo.

Respecto a las tumbas diremos que en la necrópolis fenicio-púnica de Puente de Noy aparecen estructuras funerarias similares, por lo que nos hace pensar que dicha necrópolis se extendiese ladera abajo hacia el este.

Por lo que respecta al material cerámico, solo nos confirma lo que anteriormente interpretamos, se trata de un material mezclado en todos los niveles estratigráficos, de diferentes cronologías que van desde época púnica-romana, hasta llegar a nuestros días.

El material constructivo se nos rebela también como un elemento que refuerza nuestra valoración, ya que aparece mezclado con otros de diferentes épocas, en las últimas UME de los sondeos.

Por lo tanto, el hecho de no haber extraído información de la excavación de las tumbas, en esta zona, nos limitan de cierta manera para dar una interpretación más ajustada de este entorno, aunque basándonos en la bibliografía podríamos aventurarnos, por los materiales aparecidos en este tipo de tumbas en Puente de Noy, a darles una cronología del s. I, a.C.

ZONA B

Para esta zona, las tres primeras UME, se corresponden con las de la zona A, esto es caracterizada por estratos de aportaciones antrópicas con el mismo material tanto a nivel cerámico como constructivo.

La existencia de la E-11 destruida en su lado W, las características de las diferentes UE y la aparición de materiales cerámicos mezclados (ungüentarios de bulbo, mezclados con cerámica púnica), en los estratos intermedios de este subsector, (5 A), y las tumbas 9 y 10 que se superponen a la T-8, no hacen más que confirmar lo que ya sospechábamos conforme rebajábamos el sondeo, esto es; el hecho, casi con toda seguridad, de que la tumba nº 8 fue expoliada hacia la segunda mitad del s.I a.C.

Respecto a la datación de la tumba nº 8, el ajuar funerario representado por una jarra con borde de sección triangular, una jarrita con borde exvasado y un plato con pocillo central, aparecidos en la UE-6, y la cerámica campaniense extraída durante el desmonte de la E-11, estructura asociada a la tumba, como sistema de cerramiento de la misma, nos lleva a darle una cronología no superior a la primera mitad del s. II. a.C., encuadrándose con la cronología propuesta por Molina para las tumbas en las que aparecen estos materiales, que más adelante describiremos.

En cuanto al rito, por los pocos fragmentos óseos humanos aparecidos, podemos afirmar, aunque con reservas, que se trata de inhumación.

Los restos óseos aparecen en posición secundaria, esparcidos entre las UE-6 y la UE-4, y en un pésimo estado de conservación.

Para las tumbas en perfil en esta zona, diremos, que las tumbas 11 a 14, como ocurre en la Zona A, podemos datarla, apoyándonos en la bibliografía, en el s. I .a.C., perteneciendo la nº 15 al mismo encuadre cronológico que la tumba nº 8, esto es a la primera mitad del s. II. a.C.

Para finalizar y a modo de conclusión, podemos afirmar que esta serie de estructuras funerarias, aunque separadas por viviendas, se pueden encuadrar en el ámbito de la Necrópolis fenicio-púnica de Puente de Noy, tanto por su cercanía, como por las características similares en cuanto tipología funeraria como cerámica, por lo que se sugiere la ampliación de la zona de protección de este entorno para evitar la destrucción del patrimonio con la realización de futuras construcciones.

5. EVALUATION OF HISTORIC TANKS AND INTERPRETATION

To provide a fair assessment of the site, we make the interpretation intervention areas.

ZONE A

This area encompasses the polls 1 to 4 in which can only be interpreted as an area in which were deposited , so anthropic , different layers of fillings for the formation of terraces for cultivation .

Regarding the tombs will say that in the Phoenician- Punic necropolis of Puente de Noy similar burial structures appear, which makes us think that this necropolis were extended down slope to the east.

Regarding the ceramic material , only confirms what we previously interpreted , it is a mixed in all stratigraphic levels , different chronologies ranging from Punic - Roman times to the present day material.

The building material we are also rebels as an element that strengthens our assessment , since it appears mixed with others of different ages, UME past polls .

Therefore, the failure to information extracted from the excavation of the graves in this area , limit us in some way to give a more accurate interpretation of this environment , but based on the literature could venture for material appearing in such graves in Puente de Noy , to give a chronology of s . I, B.C.

ZONE B

For this area , the first three UME , corresponding to the area A, this is characterized by layers of anthropogenic inputs from the same material as ceramic both constructive level .

The existence of the E -11 destroyed on your side W , the characteristics of the different EU and the emergence of mixed ceramics (Ointment bulb , mixed with Punic pottery) , in the middle strata of this subsector , (5A) , and graves 9 and 10 which overlap the G - 8, not only confirm what we already suspected as rebajábamos the survey , ie , the fact , almost certainly , that the tomb No. 8 was robbed to the sI second half of BC

Regarding the dating of the tomb No. 8, the grave goods represented by a pitcher with a turnover of triangular section, a jar with flared rim and a dish with center well , appearing in the EU- 6, and the Campanian pottery removed during clearing the E -11,

associated with the tomb as enclosure system of the same structure leads us to give a chronology not exceed the first half of the s . II . BC , fitting with the proposal by Molina for tombs in which these materials, which appear below describe chronology.

As for the rite , for the few human bone fragments appeared , we can say , though with reservations, it is burial .

The skeletal remains appear in secondary position , scattered among the EU -6 and EU -4, and in a terrible condition.

Profile for tombs in this area , we will say that the tombs 11-14 , as in Zone A, can date it , relying on the literature, in s . I . BCE , belonging the # 15 at the same chronological frame the tomb No. 8, this is the first half of the s . II . B.C.

Finally and in conclusion , we can say that this series of funerary structures , although separated by households , may fall within the scope of the Phoenician- Punic necropolis of Puente de Noy , both in its proximity , such as the similar characteristics as funeral as ceramic typology , so that the expansion of the area of protection of this environment is suggested to prevent the destruction of heritage with the performance of future construction.

