

ANUARIO
ARQUEOLÓGICO
DE ANDALUCÍA
2003

III
ACTIVIDADES
DE URGENCIA

Volumen 1

ANUARIO ARQUEOLÓGICO DE ANDALUCÍA 2003. III-1

Abreviatura: AAA'2003.III-1

Coordinación de la edición:

Dirección General de Bienes Culturales
Servicio de Investigación y Difusión del
Patrimonio Histórico.

C/. Levies, 27
41071 Sevilla
Télf. 955036900
Fax: 955036943

Gestión de la producción:

Empresa Pública de Gestión de Programas Culturales.
Área de Programas de Cooperación Cultural y de Difusión e
Instituciones del Patrimonio Histórico.

© de la edición: JUNTA DE ANDALUCÍA. Consejería de Cultura.

© de los textos y fotos: sus autores.

Edita: JUNTA DE ANDALUCÍA. Consejería de Cultura.

Impresión: RC Impresores, S.C.A.
ISBN de la obra completa: 84-8266-609-6
ISBN del volumen III-1: 84-8266-612-6
Depósito Legal: SE-3593-2006

EXCAVACIÓN ARQUEOLÓGICA EN EL SOLAR Nº 19 DE LA CALLE RICO ESQUINA CALLE GOBERNADOR ALONSO (HUELVA)

M^a DEL CARMEN MORA RODRÍGUEZ ¹
MIGUEL ÁNGEL LÓPEZ DOMÍNGUEZ
M^a ELENA CASTILLA REYES
JESÚS DE HARO ORDÓÑEZ

Resumen: Los trabajos realizados en el solar nº 19 de la calle Rico esquina Gobernador Alonso han permitido documentar tres periodos. El primero corresponde a época contemporánea, en él hallamos restos constructivos de una casa del siglo XX y otra del XIX. El segundo es de época moderna, éste no tiene estructuras asociadas, pero sí aparece abundante material cerámico (fosa UE 14). Y por último, debajo de estos niveles arqueológicos, nos encontramos con una secuencia estratigráfica que correspondía a niveles de arrastre procedente de los cabezos, el cual aportó materiales protohistóricos y romanos.

Summary: The archaeological works carried out on the site number 19 of Rico Street on the corner of Gobernador Alonso Street have allowed us to provide evidence for three different Periods. The remains found in the first period belong to the Contemporary Period, those are from a 20th century house and another from the 19th. The remains of the second Period belong to the Modern Age, they do not have associated structures, but there are lots of pottery remains (dig UE 14). And lastly, under these archaeological levels, we have found a stratigraphic sequence which corresponded to dragged sands coming from the small hills, which provided it with Protohistoric and Roman life evidence.

Résumé: Les travaux réalisés en le site 19 en la rue Rico au coin de la rue Gobernador Alonso ont permis à nous de documenter trois Périodes. La première correspond à la Période Contemporaine au quelle nous trouvons ruines de une maison du siècle XX et un autre du siècle XIX. Le seconde c'est du Période Moderne, ce n'a pas de structures associées, mais nous trouvons de abondants matériaux céramiques (fosse UE 14). Et finalement, en dessous de ces niveaux archéologiques, nous trouvons une séquence stratigraphique laquelle a correspondue à niveaux de traînage originaire du mont, laquelle a apportée des matériaux romains et protohistoriques.

INTRODUCCIÓN

A principios del mes de agosto, tras obtener el correspondiente permiso de la Delegación Provincial de Cultura de la Junta de Andalucía en Huelva, se inició la excavación arqueológica del solar nº 19 de la c/ Rico esquina con c/ Gobernador Alonso de Huelva (Fig. 1). Esta Intervención se realizó con motivo de la construcción de un edificio de nueva planta formado por diez viviendas y locales comerciales. Dicho solar ocupa una superficie de 224 metros cuadrados, está incluido como Zona B 1, según consta en el Anexo de la Orden del 14 de Mayo de 2001 de la



FIG. 1. Plano de ubicación del solar.

Delegación General de Bienes Culturales, por la que se declara la Zona Arqueológica de Huelva y su Inscripción Específica en el Catálogo General del Patrimonio Histórico Andaluz, publicada en B.O.J.A. de 3 de Julio de 2001.

EXCAVACIÓN

Basándonos en el Proyecto de Intervención presentado en la Delegación Provincial de Cultura de Huelva, y en las premisas básicas establecidas por esta Delegación, comenzamos la excavación con la ubicación de un sondeo estratigráfico manual cuya dimensión era de seis por tres metros, con la misma documentación un pilar (UE 7) de la casa preexistente del siglo XX, y otra casa posterior con su tramado de canalizaciones, que cronológicamente situamos en el siglo XIX, según consta en el registro de la propiedad con fecha de 1826 (Figura 2).

Una vez documentado el tramado de canalizaciones se efectúa el levantamiento de las estructuras autorizadas, y se continuaron los trabajos abriéndose dos frentes a la misma vez. Por un lado, el Sector I que quedaba al este del sondeo, y por otro el Sector II, que se localizaba al oeste del corte. Ambos estaban divididos por un muro (UE 3) que cruzaba el corte de norte a sur.

Continuando con los trabajos documentamos en el Sector I un pozo al que se le adosaba una estructura (UE 29) (Lámina I). Tras la limpieza y registro de dichas estructuras se continuó bajando

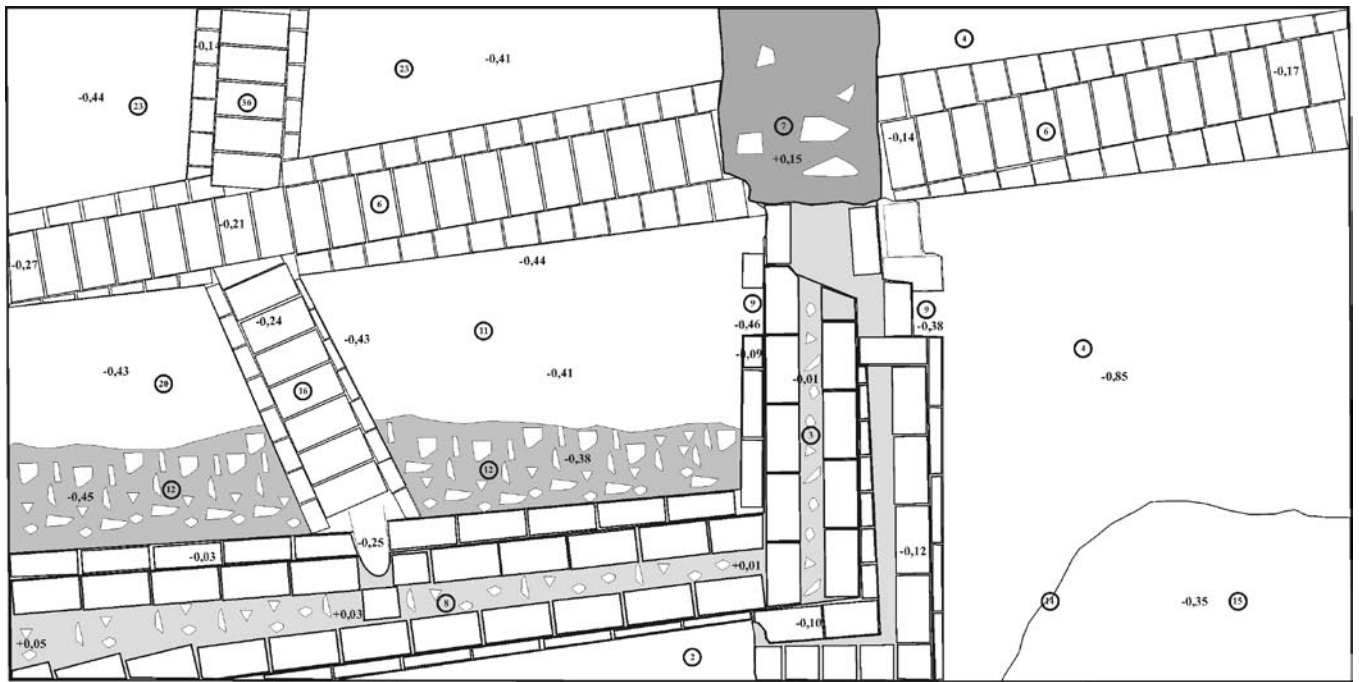


FIG. 2. Vivienda del XIX y XX.



LÁM. I. Pozo (UE 24) y estructura (UE 29).



LÁM. II. Vivienda del XIX y su tramado del canalizaciones.

en dicho Sector I, apareciendo la capa freática a una profundidad de -1'63 metros desde la rasante del acerado situado al noroeste. Tras la visita de la inspección arqueológica se decide suspender los trabajos arqueológicos en el Sector I y concentrar la Intervención en el Sector II, rebajando dicho sector hasta el nivel estéril.

Para continuar dichos trabajos en el Sector II fue necesario usar una bomba para la evacuación de las aguas, además del uso de polea para extraer el sedimento que se iba excavando.

En el sector II pudimos documentar varias unidades con materiales protohistóricos y romanos en posición secundaria. Cuando comenzó a aparecer el nivel estéril de fango a la cota máxima de profundidad de - 2'64 metros desde la rasante del acerado, se notificó al Arqueólogo Inspector, quien dio por finalizada la Intervención.

VALORACIÓN CRONOESTRATIGRÁFICA

El análisis de la estratigrafía detectada en el solar de la calle Rico nº 19 esquina con C/ Gobernador Alonso, dio como resultado un total de 46 Unidades Estratigráficas, de las cuales 28 eran deposicionales y 18 constructivas. Tras el estudio de los materiales arqueológicos, aportados en dicha Intervención, nos permitió diferenciarla en ocho fases, dos de origen natural y seis de origen antrópico.

PERÍODO PROTOHISTÓRICO/ ROMANO (1ª y 2ª FASE)

La primera fase está representada por la Unidad Estratigráfica 46, que nos indica un ambiente de fondo de paleoestero para

este área de la ciudad que pertenecería al cordón marismeño que siempre ha rodeado a Huelva (Figura 2).


En la segunda nos encontramos con varias unidades deposicionales de diferentes épocas (UE 18, 13, 30, 31, 32, 34, 35, 43 y 45) (Figura 2), donde se alternan estratos de arenas amarillentas provenientes de la acción erosiva de los cabezos, como son las unidades estratigráficas 18, 34 y 43, con varias de gravas como la UE 32 y 35. Y por último, tenemos las unidades que traían consigo el arrastre de materiales de diferentes épocas como son la UE 45 y 31 con cerámica protohistórica (Figura 5; Lámina III), después nos encontramos con la UE 30 que es un estrato negruzco con abundantes nódulos de cal y sin cerámica asociada, y sobre él un segundo episodio colmativo que se produce durante la época altoimperial romana (Figura 5) de arenas amarillo-verdosa (UE 13) que indican la existencia de un hábitat antrópico cercano al solar.

PERÍODO MODERNO/ CONTEMPORÁNEO (3ª, 4ª, 5ª, 6ª, 7ª y 8ª FASE)

Durante el siglo XIX Huelva capital contemplaría una gran expansión urbanística en todos sus frentes, alcanzando por primera vez áreas que antes quedaba fuera del radio de poblamiento de la ciudad, es decir, los terrenos del entorno marismeño.

Prueba de esta expansión hacia el sur de la capital onubense es la aparición de las primeras estructuras relacionadas con algún tipo de hábitat en este solar y está caracterizada por las unidades estratigráficas 24, 27, 29, 33 y 44 (3ª fase) (Figura 3).

La unidad estratigráfica 24 se corresponde con un pozo negro de una vivienda anterior a la del siglo XIX, formado por ladrillos macizos, pequeñas pizarras y cantos de cuarcita. A éste se le adosa un bajante (UE 44) de tendencia circular compuesto por ladrillos macizos en disposición horizontal, unidos por argamasa. Al mismo pozo se le adosa también una estructura (UE 29) hecha de ladrillos macizos, pizarras medianas y algunas más grandes, todo ello unido y recubierto por una argamasa blanca (Lámina IV).



LÁM. III. Cerámica protohistórica, UE 31 pieza n° 193.

En relación con la UE 29, nos encontramos, sobre ella la unidad estratigráfica 27, que se corresponde a un nivel de relleno y nivelación, con cerámica de época romana procedente de otras unidades.

La cuarta fase corresponde a los primeros restos de una casa del XIX en este solar, concretamente, según el registro de la propiedad sería de 1826. Las unidades relacionadas con ella son: la 3-6, 8-12, 16, 17, 19-23, 25, 26, 36-42 (Figura 2; Lámina I).

Las estructuras documentadas se corresponde con dos muros (UE 3 y 8) de la casa del siglo XIX y su correspondiente tramado de canalizaciones con sus relaciones estratigráficas.

Los dos muros (UE 3 y 8) (Figuras 2) están formados por ladrillos macizos, unidos por una argamasa anaranjada (UE 5). Las cimentaciones de UE 3 y 8 están formadas por ladrillos macizos y amalgamados por la misma argamasa anaranjada, siendo cada cimentación y el muro correspondiente uno mismo. Ambos muros nos indican que corresponden a una habitación de la vivienda, pues ambos hacen esquina conformando una estancia hacia el interior en dirección noroeste, a la cual hemos llamado Habitación I.

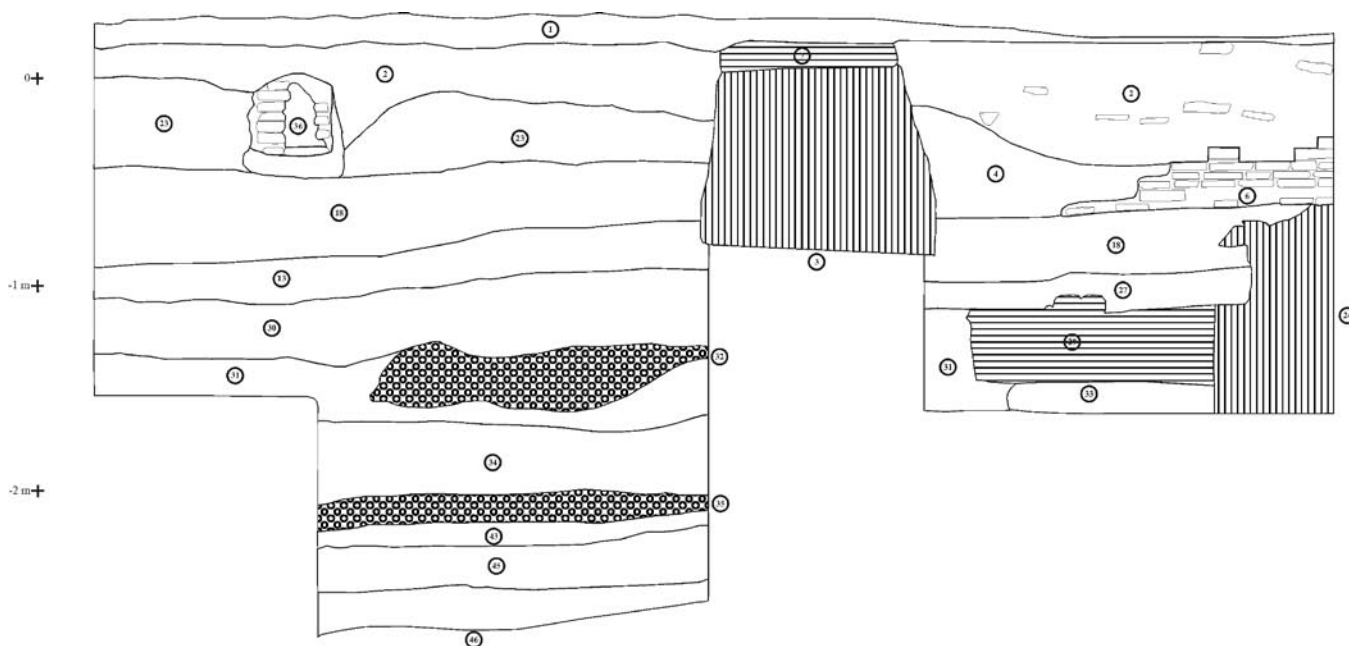


FIG. 3. Perfil norte.

En relación con esta Habitación I, tenemos una atarjea (UE 9) que fue construida a la misma vez que el muro 3, siendo a su vez sincrónica con la estructura muraria 8. Esta conducción fue cortada desde antiguo para construir una nueva atarjea general (UE 6) que rompe al muro 3 atravesándolo por completo. Junto a esta tubería nos encontramos con el resto del tramado de canalizaciones (UE 16 y 36) todas ellas siguen la misma técnica edilicia de ladrillos unidos por argamasa. Las atarjeas UE 16 y 36 desaguan en la general (UE 6). La UE 16 tiene un bajante en su inicio que se correspondería posiblemente con la planta alta de la vivienda y la UE 36 pertenecería a la planta baja de la misma.

La quinta fase está representada por una fosa (UE 14) y sus respectivos rellenos (UE 15 y 28). El primer relleno (UE 28) está formado de cantos rodados y el segundo (UE 15) tiene algunos cantos rodados y cerámica moderna. (Figura 4 y 5). La siguiente fase (6ª) se corresponde con la vivienda del siglo XX. A ella se le

asocia la Unidad Estratigráfica 7 formada por un pilar de ladrillos macizos unidos por una argamasa anaranjada.

La séptima fase pertenece al derribo de la casa del siglo XX, de la cual tenemos la UE 2 que se extiende por todo el solar. Y por último, tenemos un nivel de albero (UE 1) que echó el Ayuntamiento de Huelva, para rellenar y nivelar el terreno para la instalación de una caseta municipal.

INTERPRETACIÓN HISTÓRICA Y CONCLUSIONES

Como hemos podido comprobar los resultados obtenidos en esta Intervención desde el punto de vista arqueológico han sido escasos. Pues como se ha podido ver no hubo hábitat ni utilización residual del área anterior al período contemporáneo, momento éste en el que se produce la gran expansión urbanística

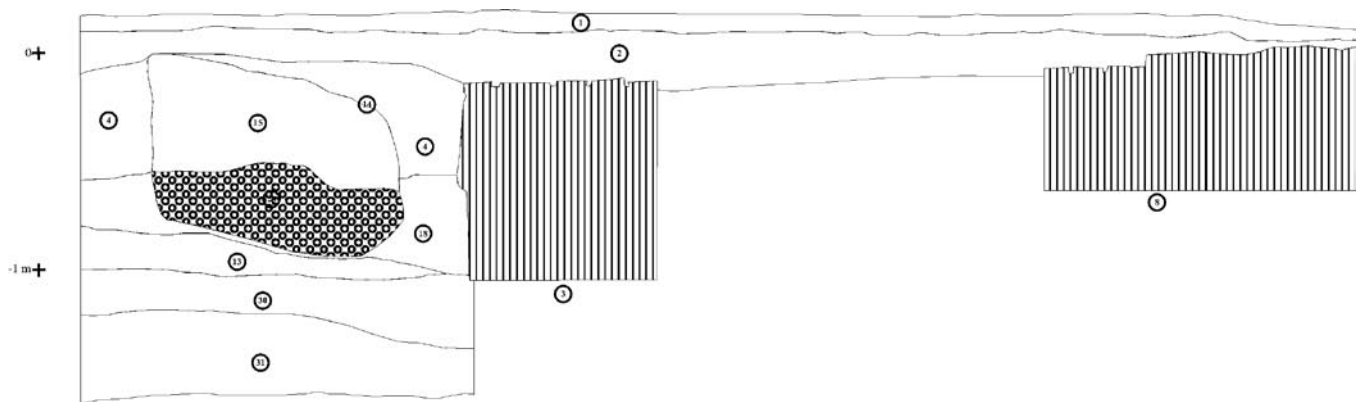


FIG. 4. Perfil sur.

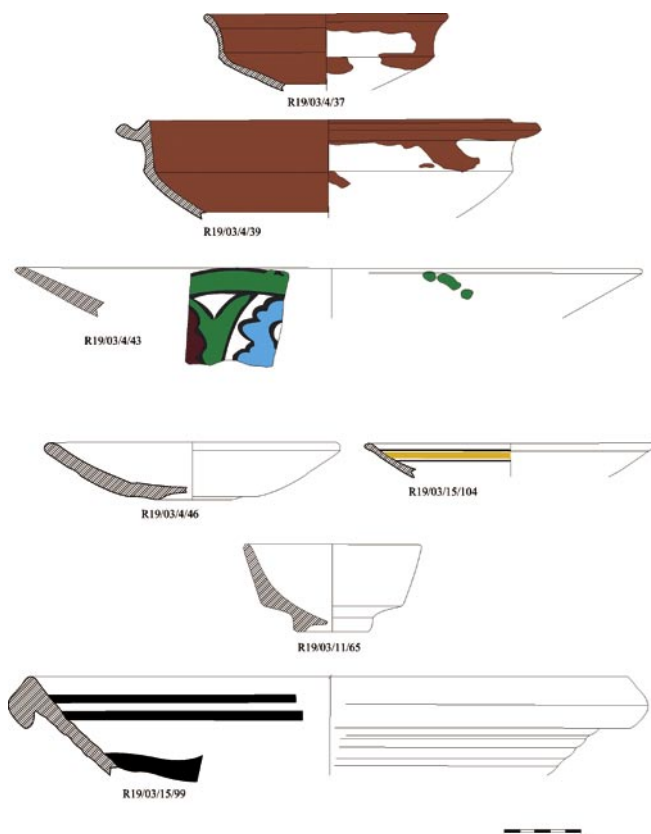


FIG. 5. Cerámica moderna/contemporánea.

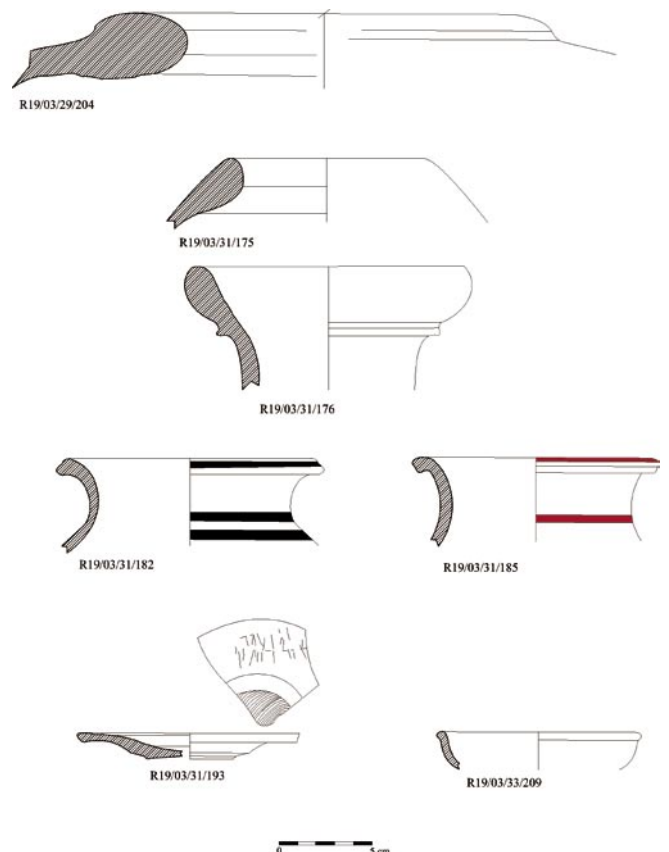


FIG. 6. Cerámica protohistórica/romana.

de la ciudad en todos sus frentes, gracias al auge económico de la ciudad. Prueba de todo esto es la aparición de una estructura, pozo negro y una vivienda con todo su tramado de canalizaciones del siglo XIX. Sobre estas nos encontramos con la vivienda del siglo XX.

El único dato que podemos aportar es la aparición de varias unidades con cerámica moderna, las cuales hemos fechado después de su estudio, a principios del XV hasta finales del XVII. Todas las unidades estratigráficas relacionadas con este período son sincrónicas en el tiempo, apareciendo entre ellas una fosa (UE 14), que también fechamos en el mismo período (Figura 5).

En cuanto al resto de cerámica hallada de otras épocas, nos hemos encontrado con abundante material de arrastre de época romana y, fundamentalmente, protohistórica en posición secundaria, provenientes de la acción erosiva de los cabezos (Figura 6; Lámina III). Respecto a la cronología del material romano, hemos podido fecharlo desde el siglo II a.C. hasta el III d.C., el cual nos ha aportado una variada tipología de cerámica. Por otro lado, y más abundante, han sido los materiales protohistóricos documentados, los cuales se han fechado desde el siglo VI hasta

el IV a. C. Éste también está representado por una variada tipología, es interesante resaltar en ella el hallazgo de un fragmento correspondiente al borde de una tapadera (Fig. 6, Lámina III), que se caracteriza principalmente, por tener una inscripción en la superficie exterior.

Como podemos ver, son escasos los datos arqueológicos que tenemos sobre el hábitat anterior al período contemporáneo, aunque con este estudio hemos podido aportar datos nuevos sobre la no existencia de hábitat anterior en esta zona de la ciudad, al conocimiento del Yacimiento Arqueológico de Huelva, pero con esta Intervención ha quedado claro, por el material de arrastre que tenemos, que hubo asentamiento romano y protohistórico cercano al solar, tal y como se ha demostrado en las intervenciones realizadas en los solares de la calle Vázquez López nº 25-27 con la aparición de la necrópolis sur de Onuba (CASTILLA, DE HARO y LÓPEZ, 2004), Vázquez López nº 8 con niveles de ocupación romana y protohistórica (CASTILLA, DE HARO y LÓPEZ, 2004) y calle Arquitecto Pérez Carasa con estructuras de época imperial romana (GUERRERO, GONZÁLEZ y GOYANES, 2004).

Notas

1. La Intervención Arqueológica realizada en solar nº 19 de la calle Rico esquina c/ Gobernador Alonso fue llevada a cabo por los firmantes de este artículo, los cuales pertenecen al equipo de Arqueología que constituye la empresa G.I.R.H.A.,S.C., Gestión Integral de los Recursos Histórico-Arqueológicos. Así mismo, destacamos la participación en las tareas de campo y laboratorio de M^a Carmen Quintero Cristóbal, Ana Rosa Vilas Aragón y Isabel Pascual Abrio integrantes del mismo equipo.

Bibliografía

- CASTILLA REYES, E.; HARO ORDÓÑEZ, J. de y LÓPEZ DOMÍNGUEZ, M.A. (2004a): "El solar nº 25-27 de la calle Vázquez López en la Zona Arqueológica de Huelva. La necrópolis sur de Onuba". *Anuario Arqueológico de Andalucía 2001*, III. Sevilla, pp. 503-511
- (2004b). "El solar nº 8 de la calle Vázquez López en la Zona Arqueológica de Huelva". *Anuario Arqueológico de Andalucía 2001*, III. Sevilla, pp. 512-518
- GUERRERO CHAMERO, O; GONZÁLEZ BATANERO, D. y GOYANES LÓPEZ, S. (2004): "Intervención arqueológica de urgencia en solar sito en c/ Arquitecto Pérez Carasa, 1 esquina c/ Vázquez López, 4 (Huelva)" *Anuario Arqueológico de Andalucía 2001*, III. Sevilla, pp. 519-526